

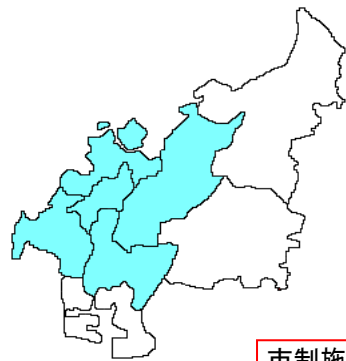
# A 土地及び気象

## A-1 市域の変遷

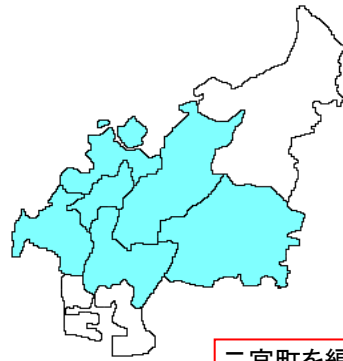
単位:km<sup>2</sup>

年月日	事	由	編入面積	総面積	年月日	事	由	編入面積	総面積
昭和 12年 4月 1日	市制施行	(内閣統計局「昭和10年全国市町村別面積調」による合併町村の合計面積)		40.29	昭和 50年 10月 1日	第12回国勢調査時に公表された面積			84.37
25年 10月 1日	第7回国勢調査時に公表された面積			38.60	51年 10月 19日	潮見町、若松2・3丁目、高瀬町及び浜町2丁目地先公有水面埋立	0.19		
28年 8月 1日	二宮町を編入(第7回国勢調査時に公表された面積)		18.35		52年 7月 15日	若松2丁目及び高瀬町地先公有水面埋立	0.38		
29年 4月 1日	豊富村を編入(第7回国勢調査時に公表された面積)		22.98		55年 9月 29日	潮見町地先公有水面埋立	0.05		
29年 8月 1日	宮本町1・2丁目地先公有水面埋立		0.02		55年 10月 1日	第13回国勢調査時に公表された面積		84.94	
30年 9月 30日	習志野町5丁目の一部、習志野市に編入		△ 0.50		56年 5月 1日	習志野市谷津7丁目の一部を編入	0.00		
30年 10月 1日	第8回国勢調査時に公表された面積			78.70	56年 12月 24日	日の出1丁目及び湊町3丁目地先公有水面埋立	0.01		
30年 10月 15日	宮本町1・2丁目地先公有水面埋立		0.11		57年 9月 27日	潮見町、浜町3丁目及び若松3丁目地先公有水面埋立	0.03		
31年 8月 20日	宮本町1・2丁目地先公有水面埋立		0.25		59年 3月 28日	潮見町地先公有水面埋立	0.01		
35年 7月 15日	湊町4丁目及び海神町3丁目地先公有水面埋立		0.94		59年 9月 27日	浜町2丁目、潮見町及び高瀬町地先公有水面埋立	0.06		
35年 10月 1日	第9回国勢調査時に公表された面積			78.84	60年 10月 1日	第14回国勢調査時に公表された面積		85.10	
36年 1月 1日	海神町南1丁目地先公有水面埋立		0.34		62年 9月 22日	高瀬町、潮見町地先公有水面埋立	0.01		
36年 11月 1日	海神町南1丁目及び西浦町地先公有水面埋立		0.35		平成 元年 7月 12日	潮見町地先公有水面埋立	0.00		
36年 12月 15日	西浦町地先公有水面埋立		0.10		2年 4月 1日	「昭和63年全国都道府県市区町村別面積調」による		85.63	
39年 7月 1日	日の出町及び宮本町2丁目地先公有水面埋立		0.00		5年 3月 25日	日の出2丁目地先公有水面埋立			
40年 3月 26日	浜町及び宮本町2丁目地先公有水面埋立		0.57		10年 3月 26日	浜町2丁目地先公有水面埋立			
40年 10月 1日	第10回国勢調査時に公表された面積			81.66	10年 7月 3日	日の出2丁目及び浜町2丁目地先公有水面埋立地の市域編入	0.01	85.64	
40年 12月 14日	宮本町2丁目及び若松町地先公有水面埋立		0.03		26年 10月 1日	「平成26年全国都道府県市区町村別面積調」による (計測方法の変更に伴い、面積値が変動)		85.62	
45年 10月 1日	第11回国勢調査時に公表された面積			81.78					
46年 1月 19日	本町1丁目地先公有水面埋立		0.00						
48年 3月 29日	浜町2丁目、栄町及び日の出町地先公有水面埋立		0.18						
48年 12月 21日	日の出町地先公有水面埋立		0.00						
50年 6月 27日	若松2丁目、浜町2丁目、西浦3丁目及び日の出2丁目地先 公有水面埋立		2.40						

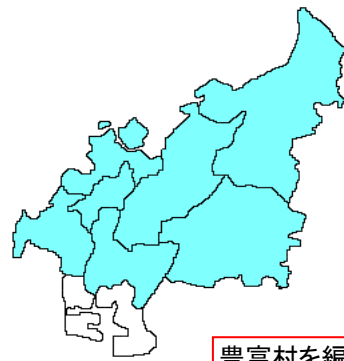
資料:自治振興課



市制施行



二宮町を編入



豊富村を編入



公有水面埋立

A-2 町丁別面積

平成29年10月1日現在

町丁名	面積(km <sup>2</sup> )	町丁名	面積(km <sup>2</sup> )	町丁名	面積(km <sup>2</sup> )	町丁名	面積(km <sup>2</sup> )	町丁名	面積(km <sup>2</sup> )	町丁名	面積(km <sup>2</sup> )	町丁名	面積(km <sup>2</sup> )	町丁名	面積(km <sup>2</sup> )	町丁名	面積(km <sup>2</sup> )	
旭町	1丁目 0.202	海神	4丁目 0.245	高野台	1丁目 0.097	神保町	1.533	中野木	2丁目 0.208	西習志野	1丁目 0.223	藤原	3丁目 0.364	前原東	1丁目 0.098	湊町	2丁目 0.153	
	2丁目 0.204		5丁目 0.260		2丁目 0.108	鈴身町	1.293	小計	0.377		2丁目 0.145		4丁目 0.189		2丁目 0.180		3丁目 0.164	
	3丁目 0.160		6丁目 0.239		3丁目 0.159	駿河台	1丁目 0.252	夏見	1丁目 0.195		3丁目 0.208		5丁目 0.420		3丁目 0.188	小計	0.506	
	4丁目 0.163	小計	1.397		4丁目 0.119		2丁目 0.227		2丁目 0.284		4丁目 0.098	小計	0.674		4丁目 0.124	南海神	1丁目 0.262	
	5丁目 0.219	海神町	2丁目 0.115	小計	0.638	高瀬町	1.655		3丁目 0.212		5丁目 0.337		7丁目 0.379		5丁目 0.316		2丁目 0.229	
	6丁目 0.152		3丁目 0.076		古作	1丁目 0.519	高根台	1丁目 0.158		4丁目 0.202	西船	1丁目 0.246		6丁目 0.175		6丁目 0.175	小計	0.491
小計	1.100	小計	0.191		2丁目 0.519	高根台	2丁目 0.164		5丁目 0.263		2丁目 0.335	小計	2.397	小計	1.081	南本町	0.194	
旭町(住居表示外)	0.006	海神町西	1丁目 0.052		2丁目 0.118		2丁目 0.164		6丁目 0.213		3丁目 0.119	二子町	0.183	前貝塚町	0.966	南三咲	1丁目 0.214	
東町	0.401	海神町東	1丁目 0.050		3丁目 0.127		3丁目 0.270		7丁目 0.117		4丁目 0.202	二和西	1丁目 0.279	馬込西	1丁目 0.034		2丁目 0.166	
市場	1丁目 0.176	海神町南	1丁目 0.404	小計	0.846		4丁目 0.135	小計	1.486		5丁目 0.184		2丁目 0.226		2丁目 0.158		3丁目 0.177	
	2丁目 0.118	葛飾町	2丁目 0.102		古作町	0.008	4丁目 0.135		5丁目 0.104	夏見台	1丁目 0.195		3丁目 0.244		3丁目 0.070		4丁目 0.167	
	3丁目 0.157	金杉	1丁目 0.365		小野田町	1.682	5丁目 0.104		6丁目 0.160		2丁目 0.193	小計	1.384		4丁目 0.201	小計	0.724	
	4丁目 0.165		2丁目 0.114		小室町	1.961	6丁目 0.160		7丁目 0.124		3丁目 0.174		5丁目 0.161	馬込町	1.049	みやぎ台	1丁目 0.149	
	5丁目 0.115		3丁目 0.184		米ヶ崎町	0.411	7丁目 0.124		4丁目 0.227		4丁目 0.227	二宮	1丁目 0.272		6丁目 0.216		2丁目 0.146	
小計	0.731		4丁目 0.127		高根町	1.829	高根町	1丁目 0.108		5丁目 0.128		2丁目 0.192	小計	1.327	松が丘	1丁目 0.233		3丁目 0.137
印内	1丁目 0.130		5丁目 0.157		滝台	1丁目 0.108	滝台	2丁目 0.108	小計	1.206		3丁目 0.192	二和東	1丁目 0.160		2丁目 0.208		4丁目 0.154
	2丁目 0.189		6丁目 0.160		栄町	1丁目 0.456	2丁目 0.108		6丁目 0.289	夏見町	2丁目 0.077		2丁目 0.247		3丁目 0.296		小計	0.586
	3丁目 0.220		7丁目 0.200		2丁目 0.471	小計	0.216		夏見町	2丁目 0.077		3丁目 0.235		4丁目 0.238		5丁目 0.192	三山	1丁目 0.171
小計	0.539		8丁目 0.147		小計	0.927	滝台町	0.049	七林町	0.224		4丁目 0.152	小計	1.167		丸山	1丁目 0.198	2丁目 0.377
印内町	0.118		9丁目 0.164		咲が丘	1丁目 0.222	田喜野井	1丁目 0.193	習志野	1丁目 0.155		5丁目 0.289		丸山	1丁目 0.198		3丁目 0.145	
大穴町	0.143	小計	1.618		2丁目 0.203		2丁目 0.148		2丁目 0.102	浜町	1丁目 0.168		6丁目 0.251		2丁目 0.220		4丁目 0.116	
大穴北	1丁目 0.172	金杉台	1丁目 0.143		3丁目 0.158		3丁目 0.097		3丁目 0.737		2丁目 0.693	小計	1.334		3丁目 0.262		5丁目 0.281	
	2丁目 0.246		2丁目 0.113		4丁目 0.228		4丁目 0.282		4丁目 0.515		3丁目 0.203	本郷町	0.265		4丁目 0.228		6丁目 0.201	
	3丁目 0.259	小計	0.256		5丁目 0.153	小計	0.811		5丁目 0.130		小計	1.064	本町	1丁目 0.148		7丁目 0.095		
	4丁目 0.156	金杉町	0.357	潮見町	1.139		6丁目 0.148		6丁目 0.148	東中山	1丁目 0.185		2丁目 0.142		5丁目 0.191		8丁目 0.177	
	5丁目 0.201	金堀町	1.359	芝山	1丁目 0.279		7丁目 0.107	習志野台	1丁目 0.231		2丁目 0.185		3丁目 0.142	三咲	1丁目 0.171		9丁目 0.217	
	6丁目 0.165		1.481		2丁目 0.206	小計	1.128		2丁目 0.486		小計	0.370		2丁目 0.156	小計	1.780		小計
	7丁目 0.253	上山町	1丁目 0.481		3丁目 0.279	坪井東	1丁目 0.176		3丁目 0.350		東船橋	1丁目 0.165		3丁目 0.176	宮本	1丁目 0.102		
	8丁目 0.229		2丁目 0.402		4丁目 0.122		2丁目 0.093		4丁目 0.489		2丁目 0.097		5丁目 0.104		2丁目 0.100			
小計	1.681	小計	1.238		5丁目 0.200		3丁目 0.130		5丁目 0.366		3丁目 0.247		6丁目 0.183		3丁目 0.089			
大穴南	1丁目 0.178	北本町	1丁目 0.239		6丁目 0.201		4丁目 0.092		6丁目 0.273		4丁目 0.192	小計	1.121		4丁目 0.103			
	2丁目 0.209		2丁目 0.407		7丁目 0.203		5丁目 0.124		7丁目 0.536		5丁目 0.177	前原西	1丁目 0.264		5丁目 0.091			
	3丁目 0.251	小計	0.646		6丁目 0.124	新高根	1丁目 0.221		8丁目 0.503		6丁目 0.123		2丁目 0.240		6丁目 0.223			
	4丁目 0.185	行田	1丁目 0.272		2丁目 0.120		2丁目 0.120		小計	3.234		3丁目 0.174		3丁目 0.174		7丁目 0.147		
	5丁目 0.116		2丁目 0.268		3丁目 0.127		3丁目 0.127	坪井西	1丁目 0.075	習志野台	4丁目 (住居表示外) 0.017		4丁目 0.268		8丁目 0.237			
大神保町	2.056	小計	0.825		4丁目 0.097		4丁目 0.097	小計	0.169	西浦	1丁目 0.297		5丁目 0.114	三咲町	0.117		9丁目 0.129	
海神	1丁目 0.183	行田町	0.161		5丁目 0.124		5丁目 0.124		2丁目 0.243		2丁目 0.388		6丁目 0.206	緑台	1丁目 0.072	小計	1.221	
	2丁目 0.198	楠が山町	0.614		6丁目 0.163		6丁目 0.163	坪井町	1.023		小計	0.648		2丁目 0.152		2丁目 0.124		
	3丁目 0.272	車方町	0.535	小計	0.852		中野木	1丁目 0.169	豊富町	1.954		藤原	1丁目 0.301	小計	0.224		3丁目 0.181	
								小計	0.818		2丁目 0.161	小計	1.583	湊町	1丁目 0.189			

A-2 町丁別面積(つづき)

平成29年10月1日現在

町丁名	面積(k㎡)	町丁名	面積(k㎡)	町丁名	面積(k㎡)
本中山 4丁目	0.136	薬円台 1丁目	0.171	山野町	0.179
5丁目	0.087	2丁目	0.141	若松 1丁目	0.381
6丁目	0.088	3丁目	0.414	2丁目	0.277
7丁目	0.086	4丁目	0.193	3丁目	0.126
小計	0.810	5丁目	0.272	小計	0.784
八木が谷 1丁目	0.137	6丁目	0.138	市合計	85.620
2丁目	0.225	小計	1.329	資料:自治振興課	
3丁目	0.146	薬園台町 1丁目	0.013		
4丁目	0.143	山手 1丁目	0.296		
5丁目	0.223	2丁目	0.157		
小計	0.874	3丁目	0.139		
八木が谷町	0.086	小計	0.592		

A-3 地目別面積の推移と土地評価額

単位:面積㎡、金額千円

各年1月1日現在

地目	平成25年		平成26年		平成27年		平成28年		平成29年	
	面積	評価額	面積	評価額	面積	評価額	面積	評価額	面積	評価額
総数	85,640,000	2,986,626,814	85,640,000	2,988,154,939	85,620,000	3,070,035,122	85,620,000	3,070,586,331	85,620,000	3,074,937,665
田	2,474,603	1,266,600	2,453,825	1,207,607	2,434,447	1,045,226	2,414,288	968,823	2,382,451	965,030
畑	11,114,444	56,218,098	10,951,600	52,569,552	10,713,887	48,740,444	10,562,592	42,291,778	10,400,386	39,766,263
宅地	40,300,643	2,665,593,613	40,315,079	2,670,355,068	40,566,598	2,753,325,392	41,049,343	2,764,899,556	41,228,532	2,775,364,720
池沼	2,121	6,071	2,121	6,069	2,121	7,060	2,121	7,060	2,121	7,060
山林	3,117,426	278,981	3,111,323	275,154	3,098,792	282,148	3,088,972	284,806	3,071,967	281,993
牧場	22,419	39,917	22,353	39,734	22,353	39,734	22,353	39,735	22,353	39,549
原野	25,984	118,225	25,983	117,921	23,056	63,750	22,965	60,867	22,965	60,727
雑種地	10,090,547	263,105,309	10,252,713	263,583,834	10,208,910	266,531,368	10,164,000	262,033,706	10,170,240	258,452,323
その他	18,491,813	-	18,505,003	-	18,549,836	-	18,293,366	-	18,318,985	-

注) 1. 面積は総地積で非課税地積を含む。

資料:資産税課「固定資産概要調書」

2. 評価額は決定価格の総額で法定免税点未満も含む。

3. 山林には介在山林(市街化区域内で宅地に囲まれた1,000㎡以下の山林)を含む。

### A-4 位置・面積・ひろがり

区分	東端	西端	南端	北端	市役所	面積	ひろがり	
経度	東経140° 5'23"	東経139° 56'19"	東経139° 59'09"	東経140° 4'16"	東経139° 58'57"		東西	南北
緯度	北緯 35° 47'03"	北緯 35° 42'12"	北緯 35° 39'50"	北緯 35° 47'59"	北緯 35° 41'41"	85.62km <sup>2</sup>	13.86km	14.95km
町名	小野田町	本中山7丁目	高瀬町	小室町	湊町2丁目10番25号			

注) 1.位置については国土地理院による。なお、市役所については、国土地理院HPより玄関の位置を読み取ったものである。資料:自治振興課、総務課  
 2.ひろがりについては、昭和56年測量の2,500分の1の地形図を読み取ったものである。

### A-5 気象概況

年	気温(°C)			平均湿度 (相対湿度)(%)	平均風速 (m/s)	降水量 (mm)
	最高	最低	平均			
平成24年	35.2	-2.3	15.4	69.3	2.3	1,315.0
25	39.0	-1.9	16.1	70.3	2.4	1,248.5
26	36.0	-1.8	15.7	72.2	2.3	1,410.0
27	36.9	-1.7	16.2	76.1	2.3	1,468.5
28	37.2	-1.4	16.4	70.4	2.1	1,486.0

資料:消防局

### A-6 用途別農地転用状況

単位:面積㎡

年度	総数			住宅用地			工・鉱業用地			学校用地			公園・運動場用地			道水路・鉄道用地			植林用地			その他用地(駐車場等)		
	件数	面積		件数	面積		件数	面積		件数	面積		件数	面積		件数	面積		件数	面積		件数	面積	
		田	畑		田	畑		田	畑		田	畑		田	畑		田	畑		田	畑		田	畑
平成24年	803	40,691	258,416	436	15,584	161,898	2	-	774	-	-	-	-	-	138	237	8,101	-	-	-	227	24,869	87,642	
25	827	50,155	309,380	426	24,281	169,618	1	1,432	-	2	-	2,073	1	-	56	143	494	13,244	-	-	-	254	23,947	124,389
26	749	52,517	261,986	436	17,973	168,245	1	1,519	-	1	-	1,508	2	-	2,260	95	326	10,754	-	-	-	214	32,700	79,220
27	753	42,163	269,403	430	20,188	156,761	-	-	-	3	1,017	1,105	-	-	-	97	152	9,618	-	-	-	223	20,806	101,919
28	655	56,743	272,453	401	24,218	162,366	2	118	161	-	-	-	2	-	433	76	155	8,389	-	-	-	174	33,252	101,105
4条許可	6	-	2,292	1	-	331	-	-	-	-	-	-	-	-	5	-	537	-	-	-	5	-	1,961	
5条許可	101	32,043	99,850	59	12,015	71,400	-	-	-	-	-	-	1	-	251	34	153	4,168	-	-	-	36	20,028	27,662
4条届出	217	12,357	64,897	128	6,139	43,410	2	118	161	-	-	-	1	-	182	37	2	3,684	-	-	-	52	5,947	16,976
5条届出	331	12,342	105,415	213	6,064	47,226	-	-	-	-	-	-	-	-	-	-	-	-	-	-	-	81	6,276	54,505

注) 1. 4条とは自己用の農地転用であり、5条とは売買等による所有権の移転等権利設定を伴う農地転用のことである。また、市街化区域の転用は市への届出、市街化調整区域の転用は県知事への許可申請が必要となる。資料:農業委員会事務局  
 2. 面積は小数点以下を四捨五入しているため、総数と内訳は必ずしも一致しない。