

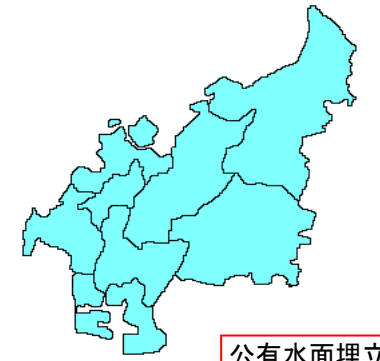
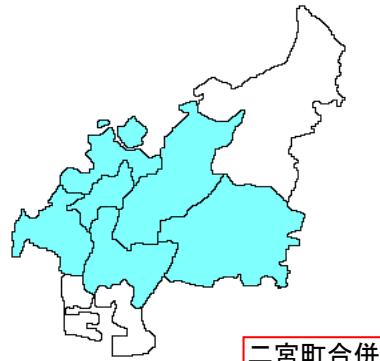
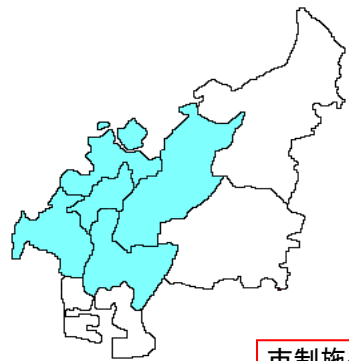
# A 土地及び気象

## A-1 市域の変遷

単位:km<sup>2</sup>

年月日	事	由	編入面積	総面積	年月日	事	由	編入面積	総面積
昭和 12年 4月 1日	市制施行	(内閣統計局「昭和10年全国市町村別面積調」による合併町村の合計面積)		40.29	昭和 50年 10月 1日	第12回国勢調査時に公表された面積			84.37
25年 10月 1日	第7回国勢調査時に公表された面積			38.60	51年 10月 19日	潮見町、若松2・3丁目、高瀬町及び浜町2丁目地先公有水面埋立	0.19		
28年 8月 1日	二宮町合併(第7回国勢調査時に公表された面積)		18.35		52年 7月 15日	若松2丁目及び高瀬町地先公有水面埋立	0.38		
29年 4月 1日	豊富村合併(第7回国勢調査時に公表された面積)		22.98		55年 9月 29日	潮見町地先公有水面埋立	0.05		
29年 8月 1日	宮本町1・2丁目地先公有水面埋立		0.02		55年 10月 1日	第13回国勢調査時に公表された面積			84.94
30年 9月 30日	習志野町5丁目の一部、習志野市に編入		△ 0.50		56年 5月 1日	習志野市より編入	0.00		
30年 10月 1日	第8回国勢調査時に公表された面積			78.70	56年 12月 24日	日の出1丁目及び湊町3丁目地先公有水面埋立	0.01		
30年 10月 15日	宮本町1・2丁目地先公有水面埋立		0.11		57年 9月 27日	潮見町、浜町3丁目及び若松3丁目地先公有水面埋立	0.03		
31年 8月 20日	宮本町1・2丁目地先公有水面埋立		0.25		59年 3月 28日	潮見町地先公有水面埋立	0.01		
35年 7月 15日	湊町4丁目及び海神町3丁目地先公有水面埋立		0.94		59年 9月 27日	浜町2丁目、潮見町及び高瀬町地先公有水面埋立	0.06		
35年 10月 1日	第9回国勢調査時に公表された面積			78.84	60年 10月 1日	第14回国勢調査時に公表された面積			85.10
36年 1月 1日	海神町南1丁目地先公有水面埋立		0.34		62年 9月 22日	高瀬町、潮見町地先公有水面埋立	0.01		
36年 11月 1日	海神町南1丁目及び西浦町地先公有水面埋立		0.35		平成 元年 7月 12日	潮見町地先公有水面埋立	0.00		
36年 12月 15日	西浦町地先公有水面埋立		0.10		2年 4月 1日	「昭和63年全国都道府県市区町村別面積調」による			85.63
39年 7月 1日	日の出町及び宮本町2丁目地先公有水面埋立		0.00		5年 3月 25日	日の出2丁目地先公有水面埋立			
40年 3月 26日	浜町及び宮本町2丁目地先公有水面埋立		0.57		10年 3月 26日	浜町2丁目地先公有水面埋立			
40年 10月 1日	第10回国勢調査時に公表された面積			81.66	10年 7月 3日	日の出2丁目及び浜町2丁目地先公有水面埋立地の市域編入	0.01		85.64
40年 12月 14日	宮本町2丁目及び若松町地先公有水面埋立		0.03		26年 10月 1日	「平成26年全国都道府県市区町村別面積調」による (計測方法の変更に伴い、面積値が変動)			85.62
45年 10月 1日	第11回国勢調査時に公表された面積			81.78					
46年 1月 19日	本町1丁目地先公有水面埋立		0.00						
48年 3月 29日	浜町2丁目、栄町及び日の出町地先公有水面埋立		0.18						
48年 12月 21日	日の出町地先公有水面埋立		0.00						
50年 6月 27日	若松2丁目、浜町2丁目、西浦3丁目及び日の出2丁目地先公有水面埋立		2.40						

資料:自治振興課



## A-2 位置・面積・ひろがり

区分	東端		西端		南端		北端		市役所		面積	ひろがり	
	経度	緯度	経度	緯度	経度	緯度	経度	緯度	経度	緯度		東西	南北
町名	小野田町	本中山7丁目	高瀬町	小室町	湊町2丁目10番25号						85.62km <sup>2</sup>	13.86km	14.95km

注) 1.位置については国土地理院による。なお、市役所については、国土地理院HPより玄関の位置を読み取ったものである。資料:自治振興課、総務課

2.ひろがりについては、昭和56年測量の2,500分の1の地形図を読み取ったものである。

## A-3 気象概況

年	気温(°C)			平均湿度 (相対湿度)(%)	平均風速 (m/s)	降水量 (mm)
	最高	最低	平均			
平成 23	35.4	-2.2	15.7	66.5	2.3	1,269.0
24	35.2	-2.3	15.4	69.3	2.3	1,315.0
25	39.0	-1.9	16.1	70.3	2.4	1,248.5
26	36.0	-1.8	15.7	72.2	2.3	1,410.0
27	36.9	-1.7	16.2	76.1	2.3	1,468.5

資料:消防局

## A-4 水準測量結果

水準点 番号	所在地			標高(m)		変動量 (mm)	水準点 番号	所在地			標高(m)		変動量 (mm)
	町名(大字)	番地	目標	H27.1	H28.1			町名(大字)	番地	目標	H27.1	H28.1	
3824	西船五丁目	3-8	葛飾神社	5.3076	5.3032	-4.4	F-20※	藤原五丁目	2	市立法典小学校	23.5102	24.0090	-2.1
3825	海神六丁目	1-9	大覚院	5.5618	5.5582	-3.6	F-22	二和東五丁目	39-1	市立三咲小学校	29.0783	29.0733	-5.0
(交)3826※	宮本五丁目	2-7	船橋大神宮	3.5051	3.5759	-	F-23	二和西三丁目	6-43	星影神社	29.4834	29.4794	-4.0
9843	印内町	680	(個人宅)	1.1869	1.1821	-4.8	F-24	高根台一丁目	5-1	県水道局船橋北営業所	28.3143	28.3098	-4.5
10889	夏見二丁目	11	船橋消防署夏見分署	12.4924	12.4887	-3.7	F-25	菓円台五丁目	34-1	県立菓園台高校	28.4951	28.4903	-4.8
No.78	宮本七丁目	10-1	市立宮本小学校	7.8787	7.8756	-3.1	F-26	夏見台六丁目	4-1	船橋市運動公園	22.4500	22.4475	-2.5
No.79	本町四丁目	31-18	本町中央児童遊園	1.7940	1.7909	-3.1	F-29	飯山満町三丁目	1394-3	市立飯山満小学校	25.8292	25.8265	-2.7
F-1	本中山三丁目	16-12	市立小栗原小学校	1.1360	1.1318	-4.2	F-30	三山二丁目	42-1	市立三山小学校	26.9658	26.9607	-5.1
F-3	西船一丁目	3-15	浅間神社	19.6681	19.6631	-5.0	F-31	夏見台二丁目	12-1	市立夏見台小学校	22.2229	22.2206	-2.3
F-4	西浦一丁目	4-6	西浦下水処理場	1.9335	1.9299	-3.6	F-32	南本町	19	南本町団地	1.3118	1.3094	-2.4
F-5※	西浦二丁目	17-1	共同石油(株)内	0.6665	-	-	F-33	中野木二丁目	33	市立前原中学校	16.5832	16.5797	-3.5
F-6	栄町一丁目	7-1	市立南本町小学校	1.5361	1.5332	-2.9	F-34	高根台三丁目	3-1	市立高根台中学校	26.9874	26.9830	-4.4
F-7	栄町二丁目	14-12	機械金属工業協同組合	1.7020	1.6978	-4.2	F-35	習志野台六丁目	1	北習志野第4号公園	21.3609	21.3564	-4.5
F-8	湊町二丁目	10-25	船橋市役所	0.5569	0.5539	-3.0	F-36	市場二丁目	3	船橋地区地盤沈下観測所内	3.0195	3.0168	-2.7
F-10	日の出二丁目	18-1	第一コンクリート(株)	1.5700	1.5663	-3.7	F-37	浜町二丁目	5-1	千葉県葛南港湾事務所	2.3807	2.3737	-7.0
F-11	浜町一丁目	4-3	はまかぜ児童公園	1.8954	1.8922	-3.2	F-41	大神保町	282	西福寺	22.6499	22.6443	-5.6
F-12	夏見二丁目	11-1	市立船橋中学校	16.4618	16.4591	-2.7	F-42	大神保町	1308-2	NTT	25.7900	25.7852	-4.8
F-15※	市場四丁目	5-1	市立船橋高等学校	6.6789	-	-							
F-16	東町	834地先	船橋市総合教育センター	11.6750	11.6729	-2.1							
F-17	湊町一丁目	16-5	市立湊町小学校	1.0409	1.0373	-3.6							
F-19	浜町二丁目	4	船橋オートレース場	2.8896	2.8848	-4.8							

※) 備考 水準番号3826…再設、水準番号F-5及びF-15…亡失欠測、水準番号F-20…移設(移設前の標高は23.5081)

資料:千葉県環境生活部水質保全課

注) 平成27年1月1日と平成28年1月1日の成果については、平成26年度の観測値と平成27年度の観測値からの変動量補正計算により求めた。



A-5 町丁別面積(つづき)

平成27年10月1日現在

町丁名	面積(k㎡)	町丁名	面積(k㎡)	町丁名	面積(k㎡)
本中山 4丁目	0.136	薬円台 1丁目	0.171	山野町	0.179
5丁目	0.087	2丁目	0.141	若松 1丁目	0.381
6丁目	0.088	3丁目	0.414	2丁目	0.277
7丁目	0.086	4丁目	0.193	3丁目	0.126
小計	0.810	5丁目	0.272	小計	0.784
八木が谷 1丁目	0.137	6丁目	0.138	市合計	85.620
2丁目	0.225	小計	1.329	資料:自治振興課	
3丁目	0.146	薬園台町 1丁目	0.013		
4丁目	0.143	山手 1丁目	0.296		
5丁目	0.223	2丁目	0.157		
小計	0.874	3丁目	0.139		
八木が谷町 0.086		小計	0.592		

A-6 土地利用計画

単位:ha

年月日・理由	都市計画区域			用途地域												
	総面積	市街化区域	市街化調整区域	総面積	第一種住居専用地域	第二種住居専用地域	住居地域	近隣商業地域	商業地域	準工業地域	工業地域	工業専用地域				
昭和45年 7月31日線引決定	8,169	5,045	3,124	-	-	-	-	-	-	-	-	-				
昭和48年 2月27日線引変更・新用途決定	8,178	5,073	3,105	5,073	1,803	1,326	1,068	75	277	175	160	189				
昭和48年12月25日用途変更	8,196	5,073	3,123	5,073	1,803	1,326	1,068	75	277	175	160	189				
昭和53年 3月31日線引・用途変更	8,494	5,393	3,101	5,393	1,735	1,282	1,190	79	284	314	160	349				
昭和60年 5月31日線引・用途変更	8,506	5,393	3,113	5,393	1,735	1,286	1,185	80	284	316	159	348				
昭和60年11月 8日用途変更	8,510	5,393	3,117	5,393	1,734	1,286	1,185	81	284	316	159	348				
昭和61年12月23日用途変更	8,510	5,393	3,117	5,393	1,740	1,277	1,193	76	284	316	159	348				
昭和63年 3月18日用途変更	8,511	5,393	3,118	5,393	1,740	1,277	1,193	76	284	316	159	348				
平成元年11月10日用途変更	8,511	5,393	3,118	5,393	1,740	1,277	1,193	76	284	316	159	348				
平成 3年 3月26日線引・用途変更	8,563	5,393	3,170	5,393	1,740	1,277	1,193	76	284	316	159	348				
平成 7年10月 3日線引・用途変更	8,563	5,456	3,107	5,456	1,803	1,277	1,193	76	284	316	159	348				
年月日・理由	総面積	市街化区域	市街化調整区域	総面積	第一種低層住居専用地域	第二種低層住居専用地域	第一種中高層住居専用地域	第二種中高層住居専用地域	第一種住居地域	第二種住居地域	準住居地域	近隣商業地域	商業地域	準工業地域	工業地域	工業専用地域
平成 8年 4月 1日新用途決定	8,563	5,456	3,107	5,456	1,803	-	1,267	10	939	188	66	76	284	316	159	348
平成12年 3月28日用途変更	8,564	5,456	3,108	5,456	1,800	-	1,267	10	938	188	66	80	284	316	159	348
平成13年 3月30日線引・用途変更	8,564	5,509	3,055	5,509	1,805	-	1,273	10	938	188	66	80	285	316	200	348
平成15年 1月10日用途変更	8,564	5,509	3,055	5,509	1,805	-	1,273	10	938	188	66	80	285	316	200	348
平成15年11月11日用途変更	8,564	5,509	3,055	5,509	1,774	-	1,282	10	954	188	66	86	285	316	200	348
平成16年 3月16日区域区分変更	8,564	5,509	3,055	5,509	1,774	-	1,282	10	954	188	66	86	285	316	200	348
平成20年11月18日用途変更	8,564	5,509	3,055	5,509	1,764	-	1,278	10	959	188	66	88	285	317	206	348
平成23年8月16日用途変更	8,564	5,509	3,055	5,509	1,772	-	1,270	10	959	188	66	88	285	317	206	348
平成27年12月18日用途変更	8,564	5,509	3,055	5,509	1,768	-	1,274	10	959	188	66	88	285	317	206	348

資料:都市計画課

### A-7 用途別農地転用状況

単位:面積㎡

年度	総数			住宅用地			工・鉱業用地			学校用地			公園・運動場用地			道水路・鉄道用地			植林用地			その他用地(駐車場等)		
	件数	面積		件数	面積		件数	面積		件数	面積		件数	面積		件数	面積		件数	面積		件数	面積	
		田	畑		田	畑		田	畑		田	畑		田	畑		田	畑		田	畑		田	畑
平成23年	758	37,941	269,767	428	24,991	179,184	-	-	-	2	-	2,567	-	-	-	121	58	8,551	-	-	-	207	12,892	79,465
24	803	40,691	258,416	436	15,584	161,898	2	-	774	-	-	-	-	-	-	138	237	8,101	-	-	-	227	24,869	87,642
25	827	50,155	309,380	426	24,281	169,618	1	1,432	-	2	-	2,073	1	-	56	143	494	13,244	-	-	-	254	23,947	124,389
26	749	52,517	261,986	436	17,973	168,245	1	1,519	-	1	-	1,508	2	-	2,260	95	326	10,754	-	-	-	214	32,700	79,220
27	753	42,163	269,403	430	20,188	156,761	-	-	-	3	1,017	1,105	-	-	-	97	152	9,618	-	-	-	223	20,806	101,919
4条許可	8	2,333	2,173	2	-	365	-	-	-	-	-	-	-	-	-	-	-	-	-	-	-	6	2,333	1,808
5条許可	59	11,227	44,511	19	2,510	22,130	-	-	-	-	-	-	-	-	-	7	46	729	-	-	-	33	8,671	21,652
4条届出	288	15,304	103,022	161	10,810	69,218	-	-	-	1	-	214	-	-	-	44	81	5,099	-	-	-	82	4,413	28,490
5条届出	398	13,299	119,697	248	6,868	65,048	-	-	-	2	1,017	891	-	-	-	46	25	3,789	-	-	-	102	5,389	49,969

注) 1. 4条とは自己用の農地転用であり、5条とは売買等による所有権の移転等権利設定を伴う農地転用のことである。また、市街化区域の転用は市への届出、市街化調整区域の転用は県知事への許可申請が必要となる。  
2. 面積は小数点以下を四捨五入しているため、総数と内訳は必ずしも一致しない。

資料:農業委員会事務局

### A-8 地目別面積の推移と土地評価額

単位:面積㎡、金額千円

各年1月1日現在

地目	平成24年		平成25年		平成26年		平成27年		平成28年	
	面積	評価額	面積	評価額	面積	評価額	面積	評価額	面積	評価額
総数	85,640,000	2,990,778,337	85,640,000	2,986,626,814	85,640,000	2,988,154,939	85,620,000	3,070,035,122	85,620,000	3,070,586,331
田	2,494,277	1,539,475	2,474,603	1,266,600	2,453,825	1,207,607	2,434,447	1,045,226	2,414,288	968,823
畑	11,221,101	58,819,471	11,114,444	56,218,098	10,951,600	52,569,552	10,713,887	48,740,444	10,562,592	42,291,778
宅地	40,173,905	2,665,277,289	40,300,643	2,665,593,613	40,315,079	2,670,355,068	40,566,598	2,753,325,392	41,049,343	2,764,899,556
池沼	2,121	6,116	2,121	6,071	2,121	6,069	2,121	7,060	2,121	7,060
山林	3,177,659	281,649	3,117,426	278,981	3,111,323	275,154	3,098,792	282,148	3,088,972	284,806
牧場	22,419	40,097	22,419	39,917	22,353	39,734	22,353	39,734	22,353	39,735
原野	25,855	119,009	25,984	118,225	25,983	117,921	23,056	63,750	22,965	60,867
雑種地	10,086,924	264,695,231	10,090,547	263,105,309	10,252,713	263,583,834	10,208,910	266,531,368	10,164,000	262,033,706
その他	18,435,739	-	18,491,813	-	18,505,003	-	18,549,836	-	18,293,366	-

注) 1. 面積は総地積で非課税地積を含む。  
2. 評価額は決定価格の総額で法定免税点未満も含む。  
3. 山林には介在山林(市街化区域内で宅地に囲まれた1,000㎡以下の山林)を含む。

資料:資産税課「固定資産概要調書」

A-9 宅地に関する調べ

各年1月1日現在

地区別	地積(㎡)	決定価格(千円)	1㎡あたり価格	
			平均価格(円)	最高価格(円)
平成 24 年	36,477,468	2,664,493,331	73,045	1,105,137
25	36,591,304	2,664,799,062	72,826	1,105,137
26	36,700,380	2,669,625,381	72,741	1,105,137
27	36,943,472	2,752,596,595	74,508	1,157,333
28	37,374,821	2,764,195,735	73,959	1,157,333
商業地区	1,568,878	220,277,351	140,404	1,157,333
高度商業地区	49,932	30,683,374	614,503	1,157,333
普通商業地区	1,518,946	189,593,977	124,819	507,428
住宅地区	27,881,632	2,258,021,309	80,986	314,016
併用住宅地区	3,658,848	374,044,438	102,230	314,016
普通住宅地区	24,222,784	1,883,976,871	77,777	203,864
工業地区	4,448,538	185,145,404	41,619	120,746
大工場地区	2,458,353	103,601,159	42,143	50,910
中小工場地区	1,990,185	81,544,245	40,973	120,746
村落地区	3,451,563	100,636,538	29,157	55,700
農業用施設の用に供する宅地	24,210	115,133	4,756	8,200

注) 法定免税点以上のもの。

資料:資産税課「固定資産概要調書」

A-10 風水害状況

年月日	原因	被害状況	年月日	原因	被害状況
昭和 61. 2.18	大雪	軽傷5人	平成 元. 8. 10	集中豪雨	床上浸水1戸、床下浸水4戸
61. 5.14	大雨	道路冠水4ヶ所	元. 8. 26	台風17号	床上浸水296戸、床下浸水247戸、道路冠水48ヶ所、崖崩れ3ヶ所
61. 8. 2	大雨	床下浸水13戸、道路冠水7ヶ所	2. 1.31~2. 3	大雪	軽傷11人
61. 8. 4~5	台風10号	床上浸水352戸、床下浸水997戸、道路冠水70ヶ所、土砂崩れ3ヶ所	2. 9.13	大雨	床上浸水3戸、床下浸水30戸
61. 9. 2	台風15号	床下浸水11戸、道路冠水19ヶ所	2. 9.20	台風19号	屋根の一部破損1戸
61. 9. 6	大雨	床上浸水4戸、床下浸水11戸、道路冠水11ヶ所、道路陥没1ヶ所、擁壁亀裂1ヶ所	2. 9.30	台風20号	道路冠水2ヶ所
61. 9.13	大雨	床上浸水1戸、床下浸水4戸	3. 2.15	大雨	道路冠水1ヶ所
61.12.19	大雨	床下浸水5戸	3. 8. 8	梅雨前線豪雨	軽傷1人、床上浸水8戸、床下浸水15戸、道路冠水7ヶ所
62. 9. 4	大雨	床上浸水3戸、床下浸水11戸、道路冠水27ヶ所	3. 9. 8~9	台風15号	床上浸水10戸、床下浸水109戸、道路冠水41ヶ所、崖崩れ1ヶ所
62. 9. 6	大雨	床下浸水3戸、道路冠水2ヶ所	3. 9.19	台風18号	床上浸水36戸、床下浸水153戸、道路冠水73ヶ所、崖崩れ7ヶ所
62. 9.10	大雨	床下浸水3戸、道路冠水2ヶ所	3. 9.27	台風19号	家屋一部破損6戸
63. 7.16	大雨	床上浸水10戸、床下浸水50戸、道路冠水2ヶ所	3.10.11~13	台風21号	床下浸水28戸、道路冠水27ヶ所、崖崩れ7ヶ所
63. 8.14	大雨	床下浸水4戸、道路陥没1ヶ所、擁壁亀裂1ヶ所	4.10. 8~9	大雨	床上浸水24戸、床下浸水29戸
平成 元. 4.28	強風	家屋一部破損1戸	4.11.20~21	大雨	床下浸水12戸、道路冠水3ヶ所
元. 8. 1	大雨	床上浸水9戸、床下浸水69戸、道路冠水40ヶ所、崖崩れ1ヶ所	5. 6.21	雷雨	床上浸水13戸、床下浸水14戸
元. 8. 6	台風13号	床下浸水4戸、道路冠水5ヶ所	5. 8.27~28	台風11号	床上浸水74戸、床下浸水99戸、道路冠水7ヶ所、崖崩れ3ヶ所、家屋一部破損2戸

A-10 風水害状況(つづき)

年月日	原因	被害状況	年月日	原因	被害状況
平成 5.11.13~14	大雨	床下浸水99戸、路面帯水3ヶ所	平成 20. 2.23	暴風	軽傷2人、家屋一部損壊6戸
6. 7.25	大雨	床下浸水1戸	20. 8. 4~5	大雨	停電41,999戸
6. 8.20	大雨	床上浸水1戸、床下浸水1戸	20. 8.20	大雨	床下浸水6戸、停電8,797戸
6. 9. 2	雷雨	床上浸水85戸、床下浸水116戸、停電113,000戸	20. 8.30	大雨	床下浸水1戸、停電2,000戸
7. 4.23	強風	重傷4人、軽傷5人、家屋一部破損4戸	21. 2.13	強風	軽傷1人
7. 5.15~16	大雨	道路冠水1ヶ所	21. 3.23	強風	軽傷2人
7. 9.17~21	台風12号	家屋一部破損7戸	21. 8.10~11	台風9号	床上浸水1戸、床下浸水17戸
8. 9.22	台風17号	床上浸水41戸、床下浸水90戸、家屋一部破損29戸、崖崩れ8ヶ所	21.10. 6~8	台風18号	家屋半壊1戸、床下浸水2戸、停電1,400戸、軽傷1人
9. 5.25	大雨	床上浸水2戸、床下浸水2戸	22. 3.20~21	暴風	停電2,373戸、農産物被害12,996千円
9. 7.17	大雨	床下浸水14戸	22. 9. 8~9	台風9号	床下浸水6戸、停電1,150戸
10. 1.15	大雪	軽傷2人	22. 9.13	大雨	床上浸水7戸、床下浸水13戸、文教施設被害1ヶ所
10. 3.20	強風	家屋一部破損1戸	22. 9.28	大雨	ブロック・石堀被害1件
10. 8.29	前線停滞大雨	床上浸水1戸、床下浸水5戸、河川一部決壊	22.11. 9	強風	軽傷1人
10. 9.15~16	台風5号	床上浸水1戸、家屋一部破損2戸	22.12. 3	大雨	床上浸水9戸、床下浸水24戸
11. 3.22	強風	軽傷2人、家屋一部破損1戸	23. 9.21	台風15号	軽傷1人、家屋一部損壊1戸、停電650戸、道路冠水11ヶ所、鉄道不通6ヶ所
11. 5.27	暴風	軽傷1人	24. 9. 1	突風	農産物被害4,500千円、ガラス温室全壊1棟
12. 5.15	大雨	床上浸水10戸、床下浸水29戸	24. 9.30	台風17号	停電30戸
12. 7. 7	台風3号	床上浸水5戸、床下浸水39戸、家屋一部破損2戸、崖崩れ1ヶ所	25.4.6	大雨・暴風	軽傷2人
12. 8. 9	大雨	床上浸水2戸、床下浸水1戸	25.6.25	大雨	床上浸水3戸、床下浸水17戸
12. 9.11	大雨	床上浸水2戸、床下浸水2戸	25.10.15	台風26号	床上浸水87戸、床下浸水113戸、崖崩れ3件、軽傷3人、停電320戸
12.11.20	大雨	床上浸水2戸	26.2.8	大雪	重傷19人、軽傷37人
13. 8.26	大雨	道路冠水1ヶ所	26.2.14	大雪	重傷8人、軽傷5人
13. 9.10~11	台風15号	軽傷10人、家屋破損54戸、文教施設一部損壊1ヶ所	26.7.19	大雨	床下浸水1戸
13.10.10	大雨	床上浸水8戸、床下浸水52戸、崖崩れ1ヶ所	26.10.5~6	台風18号	床下浸水1戸
14. 1.21	大雨	道路冠水10ヶ所	27.5.12	台風6号	家屋一部損壊4戸
14. 7.16	台風7号	床下浸水3戸	27.10.1~2	暴風	家屋一部損壊2戸
14. 9. 7~8	大雨	道路冠水10ヶ所	28.4.17	暴風	軽傷2人
14.10. 1	台風21号	家屋一部破損2戸、道路冠水1ヶ所	28.8. 2	大雨	床下浸水2戸
15. 8. 5	大雨	床下浸水1戸	28.8.22	台風9号	軽傷2人
15.10.13	大雨	床上浸水10戸、床下浸水23戸	28.11.24	大雪	軽傷1人
16. 9. 4	大雨(落雷)	家屋一部破損1戸、停電2,900戸			
16.10. 8~9	台風22号	床上浸水4戸、床下浸水7戸、家屋一部破損29戸			
16.10.19~21	台風23号	床上浸水3戸、床下浸水1戸、家屋一部破損3戸、崖崩れ2ヶ所			
16.12. 4	暴風	家屋一部損壊3戸			
17. 7.26	台風7号	床下浸水1戸			
17. 8.12	大雨(落雷)	家屋一部破損1戸			
17. 9.11	大雨	床下浸水6戸			
18. 3.17	暴風	家屋一部破損1戸、軽傷1人			
18. 7.14	大雨	停電358戸			
18.12.26	大雨	石堀損壊1ヶ所			
19. 9. 6~7	台風9号	軽傷2人、家屋一部損壊1戸、停電669戸、農産物被害6,483千円			

注) 「大雨」とは大雨注意報・大雨警報発令時をさす。

資料:危機管理課