

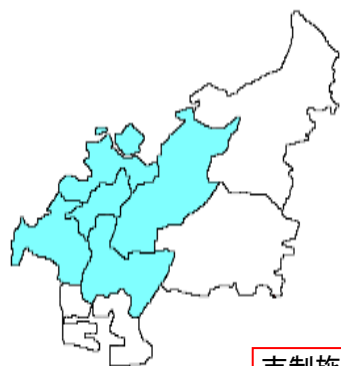
A 土地及び気象

A-1 市域の変遷

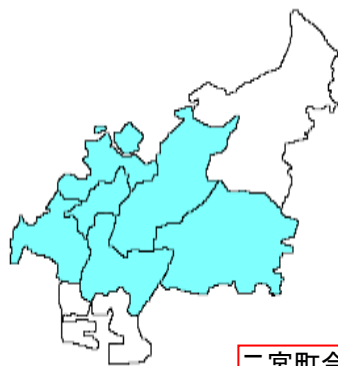
単位:km²

編入年月日	編入理由	編入面積	総面積	編入年月日	編入理由	編入面積	総面積
昭和 12年 4月 1日	市制施行 (内閣統計局「昭和10年全国市町村別面積調」による合併町村の合計面積)		40.29	昭和 50年 10月 1日	第12回国勢調査時に公表された面積		84.37
25年 10月 1日	第7回国勢調査時に公表された面積		38.60	51年 10月 19日	潮見町、若松2・3丁目、高瀬町及び浜町3丁目地先公有水面埋立	0.19	
28年 8月 1日	二宮町合併(第7回国勢調査時に公表された面積)	18.35		52年 7月 15日	若松2丁目及び高瀬町地先公有水面埋立	0.38	
29年 4月 1日	豊富村合併(第7回国勢調査時に公表された面積)	22.98		55年 9月 29日	潮見町地先公有水面埋立	0.05	
29年 8月 1日	宮本町1・2丁目地先公有水面埋立	0.02		55年 10月 1日	第13回国勢調査時に公表された面積		84.94
30年 9月 30日	習志野町5丁目の一部、習志野市に編入	△ 0.50		56年 5月 1日	習志野市より編入	0.00	
30年 10月 1日	第8回国勢調査時に公表された面積		78.70	56年 12月 24日	日の出1丁目及び湊町3丁目地先公有水面埋立	0.01	
30年 10月 15日	宮本町1・2丁目地先公有水面埋立	0.11		57年 9月 27日	潮見町、浜町3丁目及び若松3丁目地先公有水面埋立	0.03	
31年 8月 20日	宮本町1・2丁目地先公有水面埋立	0.25		59年 3月 28日	潮見町地先公有水面埋立	0.01	
35年 7月 15日	湊町4丁目及び海神町3丁目地先公有水面埋立	0.94		59年 9月 27日	浜町2丁目、潮見町及び高瀬町地先公有水面埋立	0.06	
35年 10月 1日	第9回国勢調査時に公表された面積		78.84	60年 10月 1日	第14回国勢調査時に公表された面積		85.10
36年 1月 1日	海神町南1丁目地先公有水面埋立	0.34		62年 9月 22日	高瀬町、潮見町地先公有水面埋立	0.01	
36年 11月 1日	海神町南1丁目及び西浦町地先公有水面埋立	0.35		平成 元年 7月 12日	潮見町地先公有水面埋立	0.00	
36年 12月 15日	西浦町地先公有水面埋立	0.10		2年 4月 1日	「昭和63年全国都道府県市区町村別面積調」による		85.63
39年 7月 1日	日の出町及び宮本町2丁目地先公有水面埋立	0.00		5年 3月 25日	日の出2丁目地先公有水面埋立		
40年 3月 26日	浜町及び宮本町2丁目地先公有水面埋立	0.57		10年 3月 26日	浜町2丁目地先公有水面埋立		
40年 10月 1日	第10回国勢調査時に公表された面積		81.66	10年 7月 3日	日の出2丁目及び浜町2丁目地先公有水面埋立地の市域編入	0.01	85.64
40年 12月 14日	宮本町2丁目及び若松町地先公有水面埋立	0.03					
45年 10月 1日	第11回国勢調査時に公表された面積		81.78				
46年 1月 19日	本町1丁目地先公有水面埋立	0.00					
48年 3月 29日	浜町2丁目、栄町及び日の出町地先公有水面埋立	0.18					
48年 12月 21日	日の出町地先公有水面埋立	0.00					
50年 6月 27日	若松2丁目、浜町2丁目、西浦3丁目及び日の出2丁目地先公有水面埋立	2.40					

資料:自治振興課



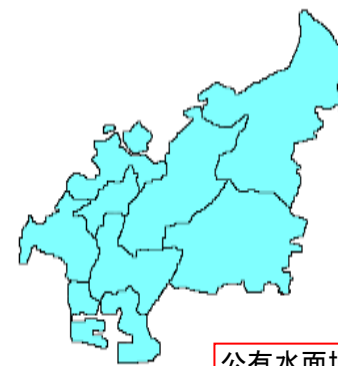
市制施行



二宮町合併



豊富村合併



公有水面埋立

A-2 位置・面積・ひろがり

区分	東端		西端		南端		北端		市役所		面積	ひろがり	
	経度	緯度	経度	緯度	経度	緯度	経度	緯度	経度	緯度		東西	南北
町名	小野田町		本中山7丁目		高瀬町		小室町		湊町2丁目10番25号		85.64km ²	13.86km	14.95km

注) 1.位置については国土地理院による。なお、市役所については、国土地理院HPより玄関の位置を読み取ったものである。
2.ひろがりについては、昭和56年測量の2,500分の1の地形図を読み取ったものである。

資料: 自治振興課、情報政策課

A-3 気象概況

年次	気温(°C)			平均湿度 (相対湿度)(%)	平均風速 (m/s)	降水量 (mm)
	最高	最低	平均			
平成 18年	36.0	-4.0	15.6	71	2.3	1,655.0
19	37.1	-1.0	15.9	67.8	2.2	1,170.5
20	35.6	-1.1	15.7	64.4	2.1	1,434.0
21	34.4	-0.4	15.9	65.4	2.3	1,516.5
22	37.0	-2.0	16.1	68.7	2.3	1,571.5

資料: 消防局

A-4 水準測量結果

各年1月1日現在

水準点 番号	所在地			標高(m)		変動量 (mm)	水準点 番号	所在地			標高(m)		変動量 (mm)
	町名(大字)	番地	目標	H22	H23			町名(大字)	番地	目標	H22	H23	
3824	西船5丁目	3-8	葛飾神社	5.3516	5.3452	-6.4	F-17	湊町1丁目	16-5	湊町小学校	1.0882	1.0837	-4.5
3825	海神6丁目	1-9	大覚院	5.6060	5.6020	-4.0	F-20	藤原5丁目	2	法典小学校	23.5596	23.5567	-2.9
(交)3826	宮本5丁目	2-7	船橋大神宮	3.5519	3.5481	-3.8	F-22	二和東5丁目	39-1	三咲小学校	29.1392	29.1304	-8.8
4011	前原西4丁目	17地先	道路脇	21.7786	21.7756	-3.0	F-23	二和西3丁目	6-43	星影神社	29.5365	29.5323	-4.2
9843	印内町	680	(個人宅)	1.2315	1.2264	-5.1	F-24	高根台1丁目	5-1	県水道局船橋北営業所	28.3660	28.3618	-4.2
10889	夏見2丁目	11	船橋消防署夏見分署	12.5506	12.5454	-5.2	F-25	薬円台5丁目	34-1	薬園台高校	28.5486	28.5472	-1.4
No.78	宮本7丁目	10-1	宮本小学校	7.9264	7.9225	-3.9	F-26	夏見台6丁目	4-1	船橋市運動公園	22.5184	22.5087	-9.7
No.79	本町4丁目	31-18	本町中央児童遊園	1.8421	1.8379	-4.2	F-29	飯山満町3丁目	1394-3	飯山満小学校	25.8801	25.8775	-2.6
F-1	本中山3丁目	16-12	小栗原小学校	1.1832	1.1775	-5.7	F-30	三山2丁目	42-1	三山小学校	27.0177	27.0146	-3.1
F-3	西船1丁目	3-15	浅間神社	19.7125	19.7065	-6.0	F-31	夏見台2丁目	12-1	夏見台小学校	22.2715	22.2696	-1.9
F-7	栄町2丁目	14-12	機械金属工業共同組合	1.3304	1.3272	-3.2	F-33	中野木2丁目	33	前原中学校	16.6380	16.6321	-5.9
F-8	湊町2丁目	10-25	船橋市役所	0.6039	0.5989	-5.0	F-34	高根台3丁目	3-1	高根台中学校	27.0654	27.0519	-13.5
F-9	日の出1丁目	1-2	湊中学校	1.3462	1.3409	-5.3	F-35	習志野台6丁目	1	北習志野第4号公園	21.4182	21.4143	-3.9
F-10	日の出2丁目	18-1	第一コンクリート(株)	1.6781	1.6732	-4.9	F-36	市場2丁目	3	船橋地区地盤沈下 観測所内	3.0705	3.0666	-3.9
F-12	夏見2丁目	11-1	船橋中学校	16.5090	16.5071	-1.9							
F-15	市場4丁目	5-1	市立船橋高等学校	6.7266	6.7233	-3.3	F-41	大神保町	282	西福寺	22.7121	22.7052	-6.9
F-16	東町	746	不動院	15.8164	15.8131	-3.3	F-42	大神保町	1308-2	NTT	25.8547	25.8486	-6.1

注) 国土地理院において平成14年4月に固定水準点の標高値を変更(2000対応値)。

資料: 千葉県環境生活部水質保全課

A-5 町丁別面積

平成23年2月1日現在

町丁名	面積(km ²)	町丁名	面積(km ²)	町丁名	面積(km ²)	町丁名	面積(km ²)	町丁名	面積(km ²)	町丁名	面積(km ²)	町丁名	面積(km ²)	町丁名	面積(km ²)			
旭町 1丁目	0.202	海神 4丁目	0.244	高野台 1丁目	0.097	神保町	1.533	中野木 2丁目	0.207	西習志野 1丁目	0.222	藤原 3丁目	0.364	前原東 1丁目	0.098	湊町 2丁目	0.153	
2丁目	0.204	5丁目	0.260	2丁目	0.108	鈴身町	1.293	小計	0.376	2丁目	0.145	4丁目	0.189	2丁目	0.180	3丁目	0.164	
3丁目	0.160	6丁目	0.238	3丁目	0.159	駿河台 1丁目	0.251	夏見 1丁目	0.195	3丁目	0.207	5丁目	0.420	3丁目	0.188	小計	0.506	
4丁目	0.163	小計	1.395	4丁目	0.119	2丁目	0.226	2丁目	0.284	4丁目	0.098	6丁目	0.337	4丁目	0.124	南海神 1丁目	0.262	
5丁目	0.218	海神町 2丁目	0.115	5丁目	0.155	小計	0.477	3丁目	0.211	小計	0.672	7丁目	0.379	5丁目	0.316	2丁目	0.228	
6丁目	0.152	3丁目	0.076	小計	0.638	高瀬町	1.655	4丁目	0.202	西船 1丁目	0.245	8丁目	0.245	6丁目	0.175	小計	0.490	
小計	1.099	小計	0.191	古作 1丁目	0.519	高根台 1丁目	0.158	5丁目	0.263	2丁目	0.335	小計	2.396	小計	1.081	南本町	0.194	
旭町(住居表示外)	0.006	海神町西 1丁目	0.052	2丁目	0.118	2丁目	0.164	6丁目	0.212	3丁目	0.119	二子町	0.183	前貝塚町	0.966	南三咲 1丁目	0.213	
東町	0.401	海神町東 1丁目	0.050	3丁目	0.127	3丁目	0.270	7丁目	0.117	4丁目	0.202	二和西 1丁目	0.279	馬込西 1丁目	0.034	2丁目	0.166	
市場 1丁目	0.176	海神町南 1丁目	0.404	4丁目	0.082	4丁目	0.135	小計	1.484	5丁目	0.184	2丁目	0.225	2丁目	0.158	3丁目	0.177	
2丁目	0.118	葛飾町 2丁目	0.102	小計	0.846	5丁目	0.104	夏見台 1丁目	0.195	6丁目	0.146	3丁目	0.243	3丁目	0.070	4丁目	0.167	
3丁目	0.157	金杉 1丁目	0.365	古作町	0.008	6丁目	0.160	2丁目	0.193	7丁目	0.152	4丁目	0.201	小計	0.262	小計	0.723	
4丁目	0.165	2丁目	0.114	小野田町	1.682	7丁目	0.124	3丁目	0.174	小計	1.383	5丁目	0.161	馬込町	1.049	みやぎ台 1丁目	0.149	
5丁目	0.115	3丁目	0.184	小室町	1.961	小計	1.115	4丁目	0.226	二宮 1丁目	0.272	6丁目	0.215	松が丘 1丁目	0.232	2丁目	0.146	
小計	0.731	4丁目	0.127	米ヶ崎町	0.411	高根町	1.829	5丁目	0.128	2丁目	0.192	小計	1.324	2丁目	0.207	3丁目	0.137	
印内 1丁目	0.130	5丁目	0.157	古和釜町	1.104	滝台 1丁目	0.108	6丁目	0.289	小計	0.464	二和東 1丁目	0.160	3丁目	0.296	4丁目	0.154	
2丁目	0.189	6丁目	0.160	栄町 1丁目	0.456	2丁目	0.108	小計	1.205	飯山満町 1丁目	0.658	2丁目	0.246	4丁目	0.237	小計	0.586	
3丁目	0.219	7丁目	0.200	2丁目	0.471	小計	0.216	夏見町 2丁目	0.077	2丁目	0.914	3丁目	0.234	5丁目	0.192	三山 1丁目	0.171	
小計	0.538	8丁目	0.147	小計	0.927	滝台町	0.049	七林町	0.223	3丁目	0.787	4丁目	0.152	小計	1.164	2丁目	0.377	
印内町	0.188	9丁目	0.164	咲が丘 1丁目	0.221	田喜野井 1丁目	0.193	習志野 1丁目	0.155	小計	2.359	5丁目	0.289	丸山 1丁目	0.198	3丁目	0.145	
大穴町	0.143	小計	1.618	2丁目	0.203	2丁目	0.148	2丁目	0.102	浜町 1丁目	0.168	6丁目	0.250	2丁目	0.219	4丁目	0.116	
大穴北 1丁目	0.172	金杉台 1丁目	0.143	3丁目	0.158	3丁目	0.097	3丁目	0.737	2丁目	0.693	小計	1.331	3丁目	0.262	5丁目	0.281	
2丁目	0.245	2丁目	0.113	4丁目	0.227	4丁目	0.282	4丁目	0.515	3丁目	0.203	本郷町	0.265	4丁目	0.227	6丁目	0.201	
3丁目	0.258	小計	0.256	小計	0.809	5丁目	0.153	5丁目	0.130	小計	1.064	本町 1丁目	0.148	5丁目	0.191	7丁目	0.095	
4丁目	0.156	金杉町	0.357	潮見町	1.139	6丁目	0.148	小計	1.639	東中山 1丁目	0.185	2丁目	0.142	小計	1.097	8丁目	0.177	
5丁目	0.201	金堀町	1.359	芝山 1丁目	0.279	7丁目	0.107	習志野台 1丁目	0.230	2丁目	0.185	3丁目	0.142	三咲 1丁目	0.171	9丁目	0.216	
6丁目	0.165	上山町 1丁目	0.481	2丁目	0.206	小計	1.128	2丁目	0.486	小計	0.370	4丁目	0.194	2丁目	0.156	小計	1.779	
7丁目	0.252	2丁目	0.402	3丁目	0.279	坪井東 1丁目	0.176	3丁目	0.350	東船橋 1丁目	0.165	5丁目	0.104	3丁目	0.176	宮本 1丁目	0.102	
8丁目	0.228	3丁目	0.357	4丁目	0.122	2丁目	0.093	4丁目	0.489	2丁目	0.097	6丁目	0.183	4丁目	0.211	2丁目	0.100	
小計	1.677	小計	1.240	5丁目	0.200	3丁目	0.130	5丁目	0.366	3丁目	0.246	7丁目	0.207	5丁目	0.223	3丁目	0.089	
大穴南 1丁目	0.178	北本町 1丁目	0.238	6丁目	0.201	4丁目	0.092	6丁目	0.273	4丁目	0.192	小計	1.120	6丁目	0.138	4丁目	0.103	
2丁目	0.209	2丁目	0.407	7丁目	0.203	5丁目	0.124	7丁目	0.536	5丁目	0.177	前原西 1丁目	0.264	7丁目	0.162	5丁目	0.091	
3丁目	0.250	小計	0.645	小計	1.490	6丁目	0.124	8丁目	0.503	6丁目	0.123	2丁目	0.239	8丁目	0.145	6丁目	0.222	
4丁目	0.185	行田 1丁目	0.272	新高根 1丁目	0.220	小計	0.739	小計	3.233	7丁目	0.169	3丁目	0.174	9丁目	0.111	7丁目	0.147	
5丁目	0.116	2丁目	0.268	2丁目	0.120	坪井西 1丁目	0.075	習志野台 4丁目	(住居表示外)	0.017	小計	1.169	4丁目	0.268	小計	1.493	8丁目	0.236
小計	0.938	3丁目	0.285	3丁目	0.127	小計	0.094	(住居表示外)		日の出 1丁目	0.259	5丁目	0.114	三咲町	0.117	9丁目	0.129	
大神保町	2.056	小計	0.825	4丁目	0.097	小計	0.169	西浦 1丁目	0.297	2丁目	0.388	6丁目	0.206	緑台 1丁目	0.072	小計	1.219	
海神 1丁目	0.183	行田町	0.161	5丁目	0.124	坪井町	1.023	2丁目	0.242	小計	0.647	7丁目	0.139	2丁目	0.152	本中山 1丁目	0.108	
2丁目	0.198	橘が山町	0.614	6丁目	0.163	豊富町	1.954	3丁目	0.278	藤原 1丁目	0.301	8丁目	0.178	小計	0.224	2丁目	0.124	
3丁目	0.272	車方町	0.535	小計	0.851	中野木 1丁目	0.169	小計	0.817	2丁目	0.161	小計	1.582	湊町 1丁目	0.189	3丁目	0.181	

A-5 町丁別面積(つづき)

平成23年2月1日現在

町丁名	面積(k㎡)	町丁名	面積(k㎡)	町丁名	面積(k㎡)
本中山 4丁目	0.136	薬円台 1丁目	0.171	山野町	0.179
5丁目	0.087	2丁目	0.141	若松 1丁目	0.381
6丁目	0.088	3丁目	0.414	2丁目	0.277
7丁目	0.086	4丁目	0.193	3丁目	0.126
小計	0.810	5丁目	0.272	小計	0.784
八木が谷 1丁目	0.137	6丁目	0.138	市合計	85.640
2丁目	0.224	小計	1.329	資料:自治振興課	
3丁目	0.146	薬園台町 1丁目	0.013		
4丁目	0.143	山手 1丁目	0.296		
5丁目	0.222	2丁目	0.157		
小計	0.872	3丁目	0.139		
八木が谷町 0.086		小計	0.592		

A-6 土地利用計画

単位:ha

年月日・理由	都市計画区域			用途地域												
	総面積	市街化区域	市街化調整区域	総面積	第一種住居専用地域	第二種住居専用地域	住居地域	近隣商業地域	商業地域	準工業地域	工業地域	工業専用地域				
昭和45年 7月31日線引決定	8,169	5,045	3,124	-	-	-	-	-	-	-	-	-	-	-	-	-
昭和48年 2月27日線引変更・新用途決定	8,178	5,073	3,105	5,073	1,803	1,326	1,068	75	277	175	160	189				
昭和48年12月25日用途変更	8,196	5,073	3,123	5,073	1,803	1,326	1,068	75	277	175	160	189				
昭和53年 3月31日線引・用途変更	8,494	5,393	3,101	5,393	1,735	1,282	1,190	79	284	314	160	349				
昭和60年 5月31日線引・用途変更	8,506	5,393	3,113	5,393	1,734	1,286	1,186	80	284	316	159	348				
昭和60年11月 8日用途変更	8,510	5,393	3,117	5,393	1,734	1,286	1,185	81	284	316	159	348				
昭和61年12月23日用途変更	8,510	5,393	3,117	5,393	1,740	1,277	1,193	76	284	316	159	348				
昭和63年 3月18日用途変更	8,511	5,393	3,118	5,393	1,740	1,277	1,193	76	284	316	159	348				
平成元年11月10日用途変更	8,511	5,393	3,118	5,393	1,740	1,277	1,193	76	284	316	159	348				
平成 3年 3月26日線引・用途変更	8,563	5,393	3,170	5,393	1,740	1,277	1,193	76	284	316	159	348				
平成 7年10月 3日線引・用途変更	8,563	5,456	3,107	5,456	1,803	1,277	1,193	76	284	316	159	348				
年月日・理由	総面積	市街化区域	市街化調整区域	総面積	第一種低層住居専用地域	第二種低層住居専用地域	第一種中高層住居専用地域	第二種中高層住居専用地域	第一種住居地域	第二種住居地域	準住居地域	近隣商業地域	商業地域	準工業地域	工業地域	工業専用地域
平成 8年 4月 1日新用途決定	8,563	5,456	3,107	5,456	1,803	-	1,267	10	939	188	66	76	284	316	159	348
平成12年 3月28日用途変更	8,564	5,456	3,108	5,456	1,800	-	1,267	10	938	188	66	80	284	316	159	348
平成13年 3月30日線引・用途変更	8,564	5,509	3,055	5,509	1,805	-	1,273	10	938	188	66	80	285	316	200	348
平成15年 1月10日用途変更	8,564	5,509	3,055	5,509	1,805	-	1,273	10	938	188	66	80	285	316	200	348
平成15年11月11日用途変更	8,564	5,509	3,055	5,509	1,774	-	1,282	10	954	188	66	86	285	316	200	348
平成16年 3月16日区域区分変更	8,564	5,509	3,055	5,509	1,774	-	1,282	10	954	188	66	86	285	316	200	348
平成20年11月18日用途変更	8,564	5,509	3,055	5,509	1,764	-	1,278	10	959	188	66	88	285	317	206	348
平成23年8月16日用途変更	8,564	5,509	3,055	5,509	1,772	-	1,270	10	959	188	66	88	285	317	206	348

資料:都市計画課

A-7 用途別農地転用状況

単位:面積㎡

年度	総数			住宅用地			工・鉱業用地			学校用地			公園・運動場用地			道水路・鉄道用地			植林用地			その他用地(駐車場等)		
	件数	面積		件数	面積		件数	面積		件数	面積		件数	面積		件数	面積		件数	面積		件数	面積	
		田	畑		田	畑		田	畑		田	畑		田	畑		田	畑		田	畑		田	畑
平成18年度	1,073	57,217	433,025	639	25,088	261,516	1	-	2,159	5	1,483	4,568	1	1,288	-	204	1,580	18,597	-	-	-	223	27,779	146,186
19	1,057	71,193	439,542	611	26,841	291,808	-	-	-	7	-	3,981	3	-	660	231	3,095	28,121	-	-	-	205	41,258	114,972
20	828	57,170	300,852	499	27,422	180,347	-	-	-	-	-	-	5	-	2,548	130	422	12,849	-	-	-	194	29,326	105,107
21	716	19,955	219,999	392	2,826	112,000	2	1,060	259	3	-	6,637	1	595	-	124	143	8,398	-	-	-	194	15,331	92,705
22	749	50,272	298,502	438	25,049	151,903	-	-	-	3	-	2,893	2	-	12,868	93	174	7,953	-	-	-	213	25,049	122,885
4条許可	18	2,081	6,007	3	-	1,920	-	-	-	-	-	-	-	-	-	1	-	7	-	-	-	14	2,081	4,080
5条許可	97	11,052	80,645	39	-	33,862	-	-	-	-	-	-	-	-	-	3	-	100	-	-	-	55	11,052	46,683
4条届出	280	26,335	109,114	173	20,163	72,923	-	-	-	2	-	1,625	-	-	-	43	104	4,434	-	-	-	62	6,068	30,132
5条届出	354	10,804	102,736	223	4,886	43,198	-	-	-	1	-	1,268	2	-	12,868	46	70	3,412	-	-	-	82	5,848	41,990

注) 1. 4条とは自己用の農地転用であり、5条とは売買等による所有権の移転等権利設定を伴う農地転用のことである。また、市街化区域の転用は市への届出、市街化調整区域の転用は県知事への許可申請が必要となる。

資料:農業委員会事務局

2. 面積は小数点以下を四捨五入しているため、総数と内訳は必ずしも一致しない。

A-8 地目別面積の推移と土地評価額

単位:面積㎡、金額千円

各年1月1日現在

年次	平成19年		平成20年		平成21年		平成22年		平成23年	
	面積	評価額	面積	評価額	面積	評価額	面積	評価額	面積	評価額
総数	85,640,000	3,149,942,450	85,640,000	3,159,234,411	85,640,000	3,412,771,716	85,640,000	3,183,266,478	85,640,000	3,090,815,955
田	2,682,815	2,279,928	2,609,811	2,190,108	2,576,515	2,152,514	2,549,434	2,197,106	2,517,201	1,927,170
畑	12,038,014	83,602,056	11,792,111	78,637,255	11,585,373	78,980,454	11,510,017	71,202,357	11,368,364	64,877,447
宅地	39,112,134	2,793,491,871	39,361,698	2,804,429,957	39,659,542	3,032,774,110	39,992,883	2,830,801,665	40,119,014	2,751,680,883
池・沼	2,121	6,530	2,121	6,528	2,121	7,266	2,121	6,814	2,121	6,785
山林	3,424,252	312,850	3,385,742	303,776	3,266,247	307,452	3,226,094	290,575	3,202,441	289,970
牧場	27,761	184,866	22,419	60,984	22,419	46,501	22,419	43,571	22,419	41,751
原野	30,112	250,122	29,647	239,632	26,965	202,489	26,549	165,254	25,855	122,692
雑種地	9,793,102	269,814,227	9,834,129	273,366,171	9,888,335	298,300,930	9,939,212	278,559,136	9,995,387	271,869,257
その他	18,529,689	-	18,602,322	-	18,612,483	-	18,371,271	-	18,387,198	-

注) 1. 面積は総地積で非課税地積を含む。

資料:固定資産税課「固定資産概要調書」

2. 評価額は決定価格の総額で法定免税点未満も含む。

3. 山林には介在山林(市街化区域内で宅地に囲まれた1,000㎡以下の山林)を含む。

A-9 宅地に関する調べ

年次・地区別	地積(m ²)	決定価格(千円)	各年1月1日現在	
			1m ² あたり価格	
			平均価格(円)	最高価格(円)
平成 19 年	35,672,398	2,792,670,046	78,287	818,304
20	35,974,201	2,803,610,634	77,934	818,304
21	36,268,733	3,031,931,087	83,596	1,274,897
22	36,342,217	2,830,019,888	77,871	1,143,445
23	36,434,761	2,750,904,352	75,502	1,134,806
商業地区	1,498,488	215,371,892	143,726	1,134,806
高度商業地区	49,908	32,291,538	647,021	1,134,806
普通商業地区	1,448,580	183,080,354	126,386	518,200
住宅地区	27,068,556	2,238,022,948	82,680	311,693
併用住宅地区	3,536,279	368,469,097	104,197	311,693
普通住宅地区	23,532,277	1,869,553,851	79,446	197,363
工業地区	4,642,023	200,271,036	43,143	120,724
大工場地区	2,617,041	112,651,745	43,045	54,260
中小工場地区	2,024,982	87,619,291	43,269	120,724
村落地区	3,197,807	97,112,657	30,369	58,300
農業用施設の用に供する宅地	27,887	125,819	4,512	8,012

注)法定免税点以上のもの。

資料:固定資産税課「固定資産概要調書」

A-10 風水害状況

年月日	原因	被害状況	年月日	原因	被害状況
昭和 61. 2.18	大雪	軽傷5人	平成 元. 8. 10	集中豪雨	床上浸水1戸、床下浸水4戸
61. 5.14	大雨	道路冠水4ヶ所	元. 8. 26	台風17号	床上浸水296戸、床下浸水247戸、道路冠水48ヶ所、崖崩れ3ヶ所
61. 8. 2	大雨	床下浸水13戸、道路冠水7ヶ所	2. 1.31~2. 3	大雪	軽傷11人
61. 8. 4~5	台風10号	床上浸水352戸、床下浸水997戸、道路冠水70ヶ所、土砂崩れ3ヶ所	2. 9.13	大雨	床上浸水3戸、床下浸水30戸
61. 9. 2	台風15号	床下浸水11戸、道路冠水19ヶ所	2. 9.20	台風19号	屋根の一部破損1戸
61. 9. 6	大雨	床上浸水4戸、床下浸水11戸、道路冠水11ヶ所、道路陥没1ヶ所、擁壁亀裂1ヶ所	2. 9.30	台風20号	道路冠水2ヶ所
61. 9.13	大雨	床上浸水1戸、床下浸水4戸	3. 2.15	大雨	道路冠水1ヶ所
61.12.19	大雨	床下浸水5戸	3. 8. 8	梅雨前線豪雨	軽傷1人、床上浸水8戸、床下浸水15戸、道路冠水7ヶ所
62. 9. 4	大雨	床上浸水3戸、床下浸水11戸、道路冠水27ヶ所	3. 9. 8~9	台風15号	床上浸水10戸、床下浸水109戸、道路冠水41ヶ所、崖崩れ1ヶ所
62. 9. 6	大雨	床下浸水3戸、道路冠水2ヶ所	3. 9.19	台風18号	床上浸水36戸、床下浸水153戸、道路冠水73ヶ所、崖崩れ7ヶ所
62. 9.10	大雨	床下浸水3戸、道路冠水2ヶ所	3. 9.27	台風19号	家屋一部破損6戸
63. 7.16	大雨	床上浸水10戸、床下浸水50戸、道路冠水2ヶ所	3.10.11~13	台風21号	床下浸水28戸、道路冠水27ヶ所、崖崩れ7ヶ所
63. 8.14	大雨	床下浸水4戸、道路陥没1ヶ所、擁壁亀裂1ヶ所	4.10. 8~9	大雨	床上浸水24戸、床下浸水29戸
平成 元. 4.28	強風	家屋一部破損1戸	4.11.20~21	大雨	床下浸水12戸、道路冠水3ヶ所
元. 8. 1	大雨	床上浸水9戸、床下浸水69戸、道路冠水40ヶ所、崖崩れ1ヶ所	5. 6.21	雷雨	床上浸水13戸、床下浸水14戸
元. 8. 6	台風13号	床下浸水4戸、道路冠水5ヶ所	5. 8.27~28	台風11号	床上浸水74戸、床下浸水99戸、道路冠水7ヶ所、崖崩れ3ヶ所、家屋一部破損2戸

A-10 風水害状況(つづき)

年月日	原因	被害状況	年月日	原因	被害状況
平成 5.11.13~14	大雨	床下浸水99戸、路面帯水3ヶ所	平成 20. 2.23	暴風	軽傷2人、家屋一部損壊6戸
6. 7.25	大雨	床下浸水1戸	20. 8. 4~5	大雨	停電41,999戸
6. 8.20	大雨	床上浸水1戸、床下浸水1戸	20. 8.20	大雨	床下浸水6戸、停電8,797戸
6. 9. 2	雷雨	床上浸水85戸、床下浸水116戸、停電113,000戸	20. 8.30	大雨	床下浸水1戸、停電2,000戸
7. 4.23	強風	重傷4人、軽傷5人、家屋一部破損4戸	21. 2.13	強風	軽傷1人
7. 5.15~16	大雨	道路冠水1ヶ所	21. 3.23	強風	軽傷2人
7. 9.17~21	台風12号	家屋一部破損7戸	21. 8.10~11	台風9号	床上浸水1戸、床下浸水17戸
8. 9.22	台風17号	床上浸水41戸、床下浸水90戸、家屋一部破損29戸、崖崩れ8ヶ所	21.10. 6~8	台風18号	家屋半壊1戸、床下浸水2戸、停電1,400戸、軽傷1人
9. 5.25	大雨	床上浸水2戸、床下浸水2戸	22. 3.20~21	暴風	停電2,373戸、農産物被害12,996千円
9. 7.17	大雨	床下浸水14戸	22. 9. 8~9	台風9号	床下浸水6戸、停電1,150戸
10. 1.15	大雪	軽傷2人	22. 9.13	大雨	床上浸水7戸、床下浸水13戸、文教施設被害1ヶ所
10. 3.20	強風	家屋一部破損1戸	22. 9.28	大雨	ブロック・石塀被害1件
10. 8.29	前線停滞大雨	床上浸水1戸、床下浸水5戸、河川一部決壊	22.11. 9	強風	軽傷1人
10. 9.15~16	台風5号	床上浸水1戸、家屋一部破損2戸	22.12. 3	大雨	床上浸水9戸、床下浸水24戸
11. 3.22	強風	軽傷2人、家屋一部破損1戸			
11. 5.27	暴風	軽傷1人			
12. 5.15	大雨	床上浸水10戸、床下浸水29戸			
12. 7. 7	台風3号	床上浸水5戸、床下浸水39戸、家屋一部破損2戸、崖崩れ1ヶ所			
12. 8. 9	大雨	床上浸水2戸、床下浸水1戸			
12. 9.11	大雨	床上浸水2戸、床下浸水2戸			
12.11.20	大雨	床上浸水2戸			
13. 8.26	大雨	道路冠水1ヶ所			
13. 9.10~11	台風15号	軽傷10人、家屋破損54戸、文教施設一部損壊1ヶ所			
13.10.10	大雨	床上浸水8戸、床下浸水52戸、崖崩れ1ヶ所			
14. 1.21	大雨	道路冠水10ヶ所			
14. 7.16	台風7号	床下浸水3戸			
14. 9. 7~8	大雨	道路冠水10ヶ所			
14.10. 1	台風21号	家屋一部破損2戸、道路冠水1ヶ所			
15. 8. 5	大雨	床下浸水1戸			
15.10.13	大雨	床上浸水10戸、床下浸水23戸			
16. 9. 4	大雨(落雷)	家屋一部破損1戸、停電2,900戸			
16.10. 8~9	台風22号	床上浸水4戸、床下浸水7戸、家屋一部破損29戸			
16.10.19~21	台風23号	床上浸水3戸、床下浸水1戸、家屋一部破損3戸、崖崩れ2ヶ所			
16.12. 4	暴風	家屋一部損壊3戸			
17. 7.26	台風7号	床下浸水1戸			
17. 8.12	大雨(落雷)	家屋一部破損1戸			
17. 9.11	大雨	床下浸水6戸			
18. 3.17	暴風	家屋一部破損1戸、軽傷1人			
18. 7.14	大雨	停電358戸			
18.12.26	大雨	石塀損壊1ヶ所			
19. 9. 6~7	台風9号	軽傷2人、家屋一部損壊1戸、停電669戸、農産物被害6,483千円			

注)「大雨」とは大雨注意報・大雨警報発令時をさす。

資料:防災課