

A 土地及び気象

A - 1	市域の変遷	2
A - 2	位置・面積・ひろがり	3
A - 3	気象概況	3
A - 4	水準測量結果	3
A - 5	町丁別面積	4
A - 6	土地利用計画	5
A - 7	用途別農地転用状況	5
A - 8	地目別面積の推移と土地評価額	6
A - 9	宅地に関する調べ	6
A - 10	風水害状況	7

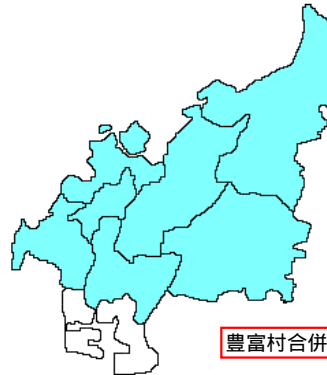
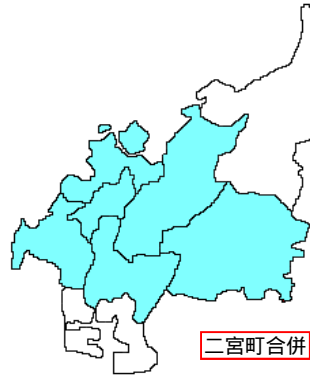
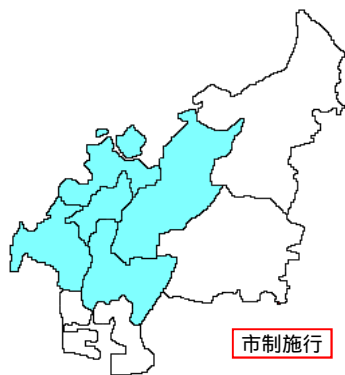
A 土地及び気象

A-1 市域の変遷

単位:km²

編入年月日	編入理由	編入面積	総面積	編入年月日	編入理由	編入面積	総面積
昭和 12 年 4 月 1 日	市制施行(内閣統計局「昭和10年全国市町村別面積調」による合併町村の合計面積)		40.29	昭和 50 年 10 月 1 日	第12回国勢調査時に公表された面積		84.37
25 年 10 月 1 日	第7回国勢調査時に公表された面積		38.60	51 年 10 月 19 日	潮見町、若松2・3丁目、高瀬町及び浜町3丁目地先公有水面埋立	0.19	
28 年 8 月 1 日	二宮町合併(第7回国勢調査時に公表された面積)	18.35		52 年 7 月 15 日	若松2丁目及び高瀬町地先公有水面埋立	0.38	
29 年 4 月 1 日	豊富村合併(第7回国勢調査時に公表された面積)	22.98		55 年 9 月 29 日	潮見町地先公有水面埋立	0.05	
29 年 8 月 1 日	宮本町1・2丁目地先公有水面埋立	0.02		55 年 10 月 1 日	第13回国勢調査時に公表された面積		84.94
30 年 9 月 30 日	習志野町5丁目の一部、習志野市に編入	0.50		56 年 5 月 1 日	習志野市より編入	0.00	
30 年 10 月 1 日	第8回国勢調査時に公表された面積		78.70	56 年 12 月 24 日	日の出1丁目及び浜町3丁目地先公有水面埋立	0.01	
30 年 10 月 15 日	宮本町1・2丁目地先公有水面埋立	0.11		57 年 9 月 27 日	潮見町、浜町3丁目及び若松3丁目地先公有水面埋立	0.03	
31 年 8 月 20 日	宮本町1・2丁目地先公有水面埋立	0.25		59 年 3 月 28 日	潮見町地先公有水面埋立	0.01	
35 年 7 月 15 日	湊町4丁目及び海神町3丁目地先公有水面埋立	0.94		59 年 9 月 27 日	浜町2丁目、潮見町及び高瀬町地先公有水面埋立	0.06	
35 年 10 月 1 日	第9回国勢調査時に公表された面積		78.84	60 年 10 月 1 日	第14回国勢調査時に公表された面積		85.10
36 年 1 月 1 日	海神町南1丁目地先公有水面埋立	0.34		62 年 9 月 22 日	高瀬町、潮見町地先公有水面埋立	0.01	
36 年 11 月 1 日	海神町南1丁目及び西浦町地先公有水面埋立	0.35		平成 元年 7 月 12 日	潮見町地先公有水面埋立	0.00	
36 年 12 月 15 日	西浦町地先公有水面埋立	0.10		2 年 4 月 1 日	「昭和63年全国都道府県市区町村別面積調」による		85.63
39 年 7 月 1 日	日の出町及び宮本町2丁目地先公有水面埋立	0.00		5 年 3 月 25 日	日の出2丁目地先公有水面埋立		
40 年 3 月 26 日	浜町及び宮本町2丁目地先公有水面埋立	0.57		10 年 3 月 26 日	浜町2丁目地先公有水面埋立		
40 年 10 月 1 日	第10回国勢調査時に公表された面積		81.66	10 年 7 月 3 日	日の出2丁目及び浜町2丁目地先公有水面埋立地の市域編入	0.01	85.64
40 年 12 月 14 日	宮本町2丁目及び若松町地先公有水面埋立	0.03					
45 年 10 月 1 日	第11回国勢調査時に公表された面積		81.78				
46 年 1 月 19 日	本町1丁目地先公有水面埋立	0.00					
48 年 3 月 29 日	浜町2丁目、栄町及び日の出町地先公有水面埋立	0.18					
48 年 12 月 21 日	日の出町地先公有水面埋立	0.00					
50 年 6 月 27 日	若松2丁目、浜町2丁目、西浦3丁目及び日の出2丁目地先公有水面埋立	2.40					

資料:自治振興課

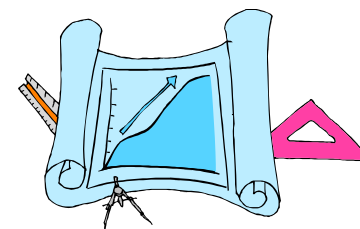


A-2 位置・面積・ひろがり

区分	東端					西端					南端					北端					市役所					面積	ひろがり	
	東端					西端					南端					北端					市役所						東西	南北
経度	東経140°5'23"					東経139°56'19"					東経139°59'09"					東経140°4'16"					東経139°58'55"					85.64km ²	13.86km	14.95km
緯度	北緯35°47'03"					北緯35°42'12"					北緯35°39'50"					北緯35°47'59"					北緯35°41'41"							
町名	鈴身町					本中山7丁目					高瀬町					小室町					湊町2丁目10番25号							

注) 1. 位置については国土地理院による。なお、市役所については、国土地理院HPより、玄関の位置を読み取ったものである。
 2. ひろがりについては、昭和56年測量の2,500分の1の地形図を読み取ったものである。

資料：自治振興課、情報政策課



A-3 気象概況

年次	気温(°C)			平均湿度	平均風速	降水量
	最高	最低	平均	(相対)(%)	(m/s)	(mm)
平成15年	33.0	-2.0	15.4	72	1.9	1,559.0
16	37.0	0.0	16.3	70	1.9	1,585.0
17	36.0	-2.0	15.2	68	2.3	1,260.0
18	36.0	-4.0	15.6	71	2.3	1,655.0
19	37.1	-1.0	15.9	67.8	2.2	1,170.5

資料：消防局



A-4 水準測量結果

各年1月1日現在

水準点番号	所在地			標高(m)		変動量	水準点番号	所在地			標高(m)		変動量
	町名(大字)	番地	目標	H19	H20	(mm)		町名(大字)	番地	目標	H19	H20	(mm)
3824	西船5丁目	3-8	葛飾神社	5.3521	5.3451	-7.0	F-17	湊町1丁目	16-5	湊町小学校	1.0880	1.0821	-5.9
3825	海神6丁目	1-9	大覚院	5.6056	5.5992	-6.4	F-20	藤原5丁目	2	法典小学校	23.5620	-	-
(交)3826	宮本5丁目	2-7	船橋大神宮	3.5522	3.5461	-6.1	F-22	二和東5丁目	39-1	三咲小学校	29.1422	29.1341	-8.1
4011	前原西4丁目	17地先	道路脇	21.7811	21.7747	-6.4	F-23	二和西3丁目	6-43	星影神社	29.5383	29.5322	-6.1
9843	印内町	680		1.2285	1.2234	-5.1	F-24	高根台1丁目	5-1	県水道局船橋北営業所	28.3691	28.3628	-6.3
10889	夏見2丁目	11	船橋消防夏見分署	12.5548	-	-	F-25	薬円台5丁目	34-1	薬園台高校	28.5536	28.5460	-7.6
78	宮本7丁目	10-1	宮本小学校	7.9264	7.9215	-4.9	F-26	夏見台6丁目	4-1	船橋市運動公園	22.5205	-	-
79	本町4丁目	31-18	本町中央児童遊園	1.8428	1.8365	-6.3	F-29	飯山満町3丁目	1394-3	飯山満小学校	25.8836	25.8771	-6.5
80	海神1丁目	19-7	御代川材木店前	3.4128	3.4063	-6.5	F-30	三山2丁目	42-1	三山小学校	27.0221	27.0168	-5.3
F-1	本中山3丁目	16-12	小栗原小学校	1.1859	1.1785	-7.4	F-31	夏見台2丁目	12-1	夏見台小学校	22.2740	-	-
F-3	西船1丁目	3-15	浅間神社	19.7120	19.7063	-5.7	F-33	中野木2丁目	33	前原中学校	16.6409	16.6353	-5.6
F-7	栄町2丁目	14-12	機械金属工業共同組合	1.3326	1.3275	-5.1	F-34	高根台3丁目	3-1	高根台中学校	27.0718	27.0547	-17.1
F-8	湊町2丁目	10-25	船橋市役所	0.6044	0.5982	-6.2	F-35	習志野台6丁目	1	北習志野第4号公園	21.4216	21.4151	-6.5
F-9	日の出1丁目	1-2	湊中学校	1.3508	1.3443	-6.5	F-36	市場2丁目	3	船橋地区地盤沈下観測所内	3.0727	3.0663	-6.4
F-10	日の出2丁目	18-1	第一コンクリート(株)	1.6787	-	-	F-41	大神保町	282	西福寺	22.7127	-	-
F-12	夏見2丁目	11-1	船橋中学校	16.5101	-	-	F-42	大神保町	1308-2	NTT	25.8596	-	-
F-15	市場4丁目	5-1	市立船橋高等学校	6.7264	6.7207	-5.7							
F-16	東町	746	不動院	15.8167	15.8104	-6.3							

注) 国土地理院において平成14年4月に固定水準点の標高値を変更(2000対応値)。

資料：千葉県環境生活部水質保全課

A-5 町丁別面積

単位:km²

町丁名	面積	町丁名	面積	町丁名	面積	町丁名	面積	町丁名	面積	町丁名	面積	町丁名	面積
合計	85.64	金杉 2丁目	0.114	芝山 3丁目	0.279	夏見台 2丁目	0.193	東船橋 1丁目	0.165	前原西 8丁目	0.178	三山 3丁目	0.145
旭町 1丁目	0.202	3丁目	0.184	4丁目	0.122	3丁目	0.174	2丁目	0.097	前原東 1丁目	0.098	4丁目	0.116
2丁目	0.205	4丁目	0.127	5丁目	0.200	4丁目	0.227	3丁目	0.247	2丁目	0.180	5丁目	0.281
3丁目	0.160	5丁目	0.157	6丁目	0.201	5丁目	0.136	4丁目	0.192	3丁目	0.188	6丁目	0.201
4丁目	0.163	6丁目	0.160	7丁目	0.204	6丁目	0.289	5丁目	0.177	4丁目	0.124	7丁目	0.095
5丁目	0.211	7丁目	0.200	新高根 1丁目	0.221	夏見町 2丁目	0.077	6丁目	0.123	5丁目	0.316	8丁目	0.177
6丁目	0.152	8丁目	0.147	2丁目	0.120	七林町	0.224	7丁目	0.169	6丁目	0.175	9丁目	0.217
旭町(住居表示外)	0.006	9丁目	0.164	3丁目	0.127	習志野 1丁目	0.155	日の出 1丁目	0.260	馬込町	1.310	宮本 1丁目	0.102
東町	0.401	金杉台 1丁目	0.143	4丁目	0.097	2丁目	0.102	2丁目	0.388	松が丘 1丁目	0.233	2丁目	0.100
市場 1丁目	0.176	2丁目	0.113	5丁目	0.124	3丁目	0.737	藤原 1丁目	0.301	2丁目	0.208	3丁目	0.089
2丁目	0.118	金杉町	0.357	6丁目	0.163	4丁目	0.515	2丁目	0.161	3丁目	0.296	4丁目	0.103
3丁目	0.157	金堀町	1.360	神保町	1.534	5丁目	0.130	3丁目	0.364	4丁目	0.238	5丁目	0.091
4丁目	0.165	上山町 1丁目	0.481	鈴身町	1.294	習志野台 1丁目	0.231	4丁目	0.189	5丁目	0.192	6丁目	0.223
5丁目	0.115	2丁目	0.402	駿河台 1丁目	0.252	2丁目	0.486	5丁目	0.420	丸山 1丁目	0.198	7丁目	0.147
印内 1丁目	0.130	3丁目	0.357	2丁目	0.227	3丁目	0.350	6丁目	0.337	2丁目	0.220	8丁目	0.237
2丁目	0.189	北本町 1丁目	0.239	高瀬町	1.655	4丁目	0.489	7丁目	0.379	3丁目	0.262	9丁目	0.129
3丁目	0.220	2丁目	0.407	高根台 1丁目	0.158	5丁目	0.366	8丁目	0.246	4丁目	0.228	本中山 1丁目	0.108
印内町	0.118	行田 1丁目	0.272	2丁目	0.164	6丁目	0.273	二子町	0.183	5丁目	0.191	2丁目	0.124
大穴北 1丁目	0.172	2丁目	0.268	3丁目	0.270	7丁目	0.536	二和西 1丁目	0.279	三咲 1丁目	0.171	3丁目	0.181
2丁目	0.246	3丁目	0.285	4丁目	0.135	8丁目	0.503	2丁目	0.226	2丁目	0.156	4丁目	0.136
3丁目	0.259	行田町	0.161	5丁目	0.104	習志野台 4丁目	0.017	3丁目	0.244	3丁目	0.176	5丁目	0.087
4丁目	0.156	桶が山町	0.614	6丁目	0.160	(住居表示外)		4丁目	0.201	4丁目	0.212	6丁目	0.088
5丁目	0.201	車方町	0.535	7丁目	0.124	西浦 1丁目	0.297	5丁目	0.161	5丁目	0.224	7丁目	0.086
6丁目	0.165	高野台 1丁目	0.097	高根町	1.830	2丁目	0.243	6丁目	0.216	6丁目	0.138	八木が谷 1丁目	0.137
7丁目	0.253	2丁目	0.108	滝台 1丁目	0.108	3丁目	0.278	二和東 1丁目	0.160	7丁目	0.162	2丁目	0.225
8丁目	0.229	3丁目	0.159	2丁目	0.108	西習志野 1丁目	0.223	2丁目	0.247	8丁目	0.145	3丁目	0.146
大穴町	0.143	4丁目	0.119	滝台町	0.049	2丁目	0.145	3丁目	0.235	9丁目	0.111	4丁目	0.143
大穴南 1丁目	0.178	5丁目	0.155	田喜野井 1丁目	0.193	3丁目	0.208	4丁目	0.152	三咲町	0.117	5丁目	0.223
2丁目	0.210	古作 1丁目	0.519	2丁目	0.148	4丁目	0.098	5丁目	0.289	緑台 1丁目	0.072	八木が谷町	0.086
3丁目	0.251	2丁目	0.118	3丁目	0.097	西船 1丁目	0.246	6丁目	0.251	2丁目	0.152	薬丹台 1丁目	0.171
4丁目	0.185	3丁目	0.127	4丁目	0.282	2丁目	0.335	本郷町	0.265	湊町 1丁目	0.189	2丁目	0.141
5丁目	0.116	4丁目	0.082	5丁目	0.153	3丁目	0.119	本町 1丁目	0.148	2丁目	0.153	3丁目	0.414
大神保町	2.057	古作町	0.008	6丁目	0.148	4丁目	0.202	2丁目	0.142	3丁目	0.164	4丁目	0.193
海神 1丁目	0.183	小野田町	1.683	7丁目	0.107	5丁目	0.184	3丁目	0.142	南海神 1丁目	0.262	5丁目	0.272
2丁目	0.198	小室町	1.962	坪井町	1.932	6丁目	0.146	4丁目	0.194	2丁目	0.229	6丁目	0.138
3丁目	0.272	米ヶ崎町	0.411	豊富町	1.955	7丁目	0.152	5丁目	0.104	南本町	0.194	薬園台町 1丁目	0.013
4丁目	0.245	古和釜町	1.105	中野木 1丁目	0.169	二宮 1丁目	0.272	6丁目	0.183	南三咲 1丁目	0.214	山手 1丁目	0.296
5丁目	0.260	栄町 1丁目	0.456	2丁目	0.208	2丁目	0.192	7丁目	0.208	2丁目	0.166	2丁目	0.157
6丁目	0.239	2丁目	0.471	夏見 1丁目	0.195	飯山満町 1丁目	0.658	前貝塚町	0.967	3丁目	0.177	3丁目	0.139
海神町 2丁目	0.115	咲が丘 1丁目	0.222	2丁目	0.284	2丁目	0.915	前原西 1丁目	0.264	4丁目	0.167	山野町	0.179
3丁目	0.076	2丁目	0.204	3丁目	0.212	3丁目	0.788	2丁目	0.240	みやぎ台 1丁目	0.149	若松 1丁目	0.381
海神町西 1丁目	0.052	3丁目	0.158	4丁目	0.202	浜町 1丁目	0.168	3丁目	0.174	2丁目	0.146	2丁目	0.277
海神町東 1丁目	0.050	4丁目	0.228	5丁目	0.263	2丁目	0.693	4丁目	0.268	3丁目	0.137	3丁目	0.126
海神町南 1丁目	0.404	潮見町	1.139	6丁目	0.213	3丁目	0.203	5丁目	0.114	4丁目	0.154		
葛飾町 2丁目	0.102	芝山 1丁目	0.279	7丁目	0.117	東中山 1丁目	0.185	6丁目	0.207	三山 1丁目	0.171		
金杉 1丁目	0.365	2丁目	0.207	夏見台 1丁目	0.195	2丁目	0.185	7丁目	0.139	2丁目	0.377		

資料:自治振興課

A-6 土地利用計画

単位:ha

年月日・理由	都市計画区域			用途地域												
	総面積	市街化区域	市街化調整区域	総面積	第一種住居専用地域	第二種住居専用地域	住居地域	近隣商業地域	商業地域	準工業地域	工業地域	工業専用地域				
昭和45年7月31日線引決定	8,169	5,045	3,124	-	-	-	-	-	-	-	-	-	-	-	-	-
昭和48年2月27日線引変更・新用途決定	8,178	5,073	3,105	5,073	1,803	1,326	1,068	75	277	175	160	189				
昭和48年12月25日用途変更	8,196	5,073	3,123	5,073	1,803	1,326	1,068	75	277	175	160	189				
昭和53年3月31日線引・用途変更	8,494	5,393	3,101	5,393	1,735	1,282	1,190	79	284	314	160	349				
昭和60年5月31日線引・用途変更	8,506	5,393	3,113	5,393	1,734	1,286	1,186	80	284	316	159	348				
昭和60年11月8日用途変更	8,510	5,393	3,117	5,393	1,734	1,286	1,185	81	284	316	159	348				
昭和61年12月23日用途変更	8,510	5,393	3,117	5,393	1,740	1,277	1,193	76	284	316	159	348				
昭和63年3月18日用途変更	8,511	5,393	3,118	5,393	1,740	1,277	1,193	76	284	316	159	348				
平成元年11月10日用途変更	8,511	5,393	3,118	5,393	1,740	1,277	1,193	76	284	316	159	348				
平成3年3月26日線引・用途変更	8,563	5,393	3,170	5,393	1,740	1,277	1,193	76	284	316	159	348				
平成7年10月3日線引・用途変更	8,563	5,456	3,107	5,456	1,803	1,277	1,193	76	284	316	159	348				
年月日・理由	総面積	市街化区域	市街化調整区域	総面積	第一種低層住居専用地域	第二種低層住居専用地域	第一種中高層住居専用地域	第二種中高層住居専用地域	第一種住居地域	第二種住居地域	準住居地域	近隣商業地域	商業地域	準工業地域	工業地域	工業専用地域
平成8年4月1日新用途決定	8,563	5,456	3,107	5,456	1,803	-	1,267	10	939	188	66	76	284	316	159	348
平成12年3月28日用途変更	8,564	5,456	3,108	5,456	1,800	-	1,267	10	938	188	66	80	284	316	159	348
平成13年3月30日線引・用途変更	8,564	5,509	3,055	5,509	1,805	-	1,273	10	938	188	66	80	285	316	200	348
平成15年1月10日用途変更	8,564	5,509	3,055	5,509	1,805	-	1,273	10	938	188	66	80	285	316	200	348
平成15年11月11日用途変更	8,564	5,509	3,055	5,509	1,774	-	1,282	10	954	188	66	86	285	316	200	348
平成16年3月16日区域区分変更	8,564	5,509	3,055	5,509	1,774	-	1,282	10	954	188	66	86	285	316	200	348

資料:都市計画課

A-7 用途別農地転用状況

単位:面積㎡

年度	総数			住宅用地			工・鉱業用地			学校用地			公園・運動場用地			道水路・鉄道用地			植林用地			その他用地(駐車場等)		
	件数	面積		件数	面積		件数	面積		件数	面積		件数	面積		件数	面積		件数	面積		件数	面積	
		田	畑		田	畑		田	畑		田	畑		田	畑		田	畑		田	畑		田	畑
平成15年度	1,054	77,881	372,605	652	38,659	217,630	2	470	403	-	-	-	1	-	93	171	656	17,248	-	-	-	223	38,095	137,231
16	1,246	67,371	541,885	767	32,701	277,298	3	-	4,464	-	-	-	3	-	218	176	1,962	25,743	-	-	-	267	32,707	234,163
17	1,199	62,568	497,298	751	25,407	298,708	1	-	499	-	-	-	6	-	7,102	206	251	18,350	-	-	-	255	36,911	172,638
18	1,073	57,217	433,025	639	25,088	261,516	1	-	2,159	5	1483	4568	1	1,288	-	186	1,580	18,597	-	-	-	223	27,779	146,186
19	1,057	71,193	439,542	611	26,841	291,808	-	-	-	7	-	3,981	3	-	660	231	3,095	28,121	-	-	-	205	41,258	114,972
4条許可	33	2,342	14,113	10	265	6,744	-	-	-	1	-	209	1	-	155	7	-	1,106	-	-	-	14	2,077	5,898
5条許可	216	27,004	185,240	124	9,084	144,360	-	-	-	-	-	-	1	-	155	47	1,551	5,521	-	-	-	44	16,369	35,204
4条届出	383	21,275	111,568	228	12,048	76,284	-	-	-	2	-	2,541	1	-	350	99	809	10,691	-	-	-	53	8,418	21,703
5条届出	425	20,573	128,622	249	5,444	64,419	-	-	-	4	-	1,232	-	-	-	78	735	10,804	-	-	-	94	14,394	52,168

注) 1. 4条とは自己所有農地の転用であり、5条とは売買による所有権の移転等に伴う農地転用のことである。また、市街化区域の転用は市への届出、市街化調整区域の転用は県知事への許可が必要となる。

資料:農業委員会事務局

2. 面積は小数点以下を四捨五入しているため、総数と内訳は必ずしも一致しない。

A-8 地目別面積の推移と土地評価額

単位：面積㎡、金額千円

各年1月1日現在

年次 地目	平成16年		平成17年		平成18年		平成19年		平成20年	
	面積	評価額	面積	評価額	面積	評価額	面積	評価額	面積	評価額
総数	85,640,000	3,468,962,107	85,640,000	3,286,988,827	85,640,000	3,183,714,068	85,640,000	3,149,942,450	85,640,000	3,159,234,411
田	2,829,570	3,348,923	2,790,093	2,895,889	2,732,899	2,483,373	2,682,815	2,279,928	2,609,811	2,190,108
畑	12,727,142	116,495,797	12,525,395	103,557,473	12,218,408	91,583,921	12,038,014	83,602,056	11,792,111	78,637,255
宅地	38,360,373	3,040,701,291	38,595,387	2,890,075,467	38,775,288	2,808,879,733	39,112,134	2,793,491,871	39,361,698	2,804,429,957
池・沼	9,976	163,801	9,976	155,287	2,121	6,588	2,121	6,530	2,121	6,528
山林	3,860,392	363,063	3,815,539	346,962	3,707,802	326,650	3,424,252	312,850	3,385,742	303,776
牧場	30,999	251,807	30,999	233,036	27,761	193,158	27,761	184,866	22,419	60,984
原野	32,054	554,247	31,350	502,462	48,430	492,487	30,112	250,122	29,647	239,632
雑種地	9,888,681	307,083,178	9,891,621	289,222,251	9,934,203	279,748,158	9,793,102	269,814,227	9,834,129	273,366,171
その他	17,900,813	-	17,949,640	-	18,193,088	-	18,529,689	-	18,602,322	-

- 注) 1. 面積は総地積で非課税地積を含む。
 2. 評価額は決定価格の総額で法定免税点未満も含む。
 3. 山林には介在山林(市街化区域内で宅地に囲まれた1,000㎡以下の山林)を含む。

資料：固定資産税課「固定資産概要調査」

A-9 宅地に関する調べ

各年1月1日現在

年次・地区別	地積(㎡)	決定価格(千円)	1㎡あたり価格	
			平均価格(円)	最高価格(円)
平成16年	34,700,577	3,039,601,629	87,595	851,301
17	34,964,461	2,889,008,877	82,627	851,301
18	35,131,030	2,808,030,959	79,930	818,304
19	35,672,398	2,792,670,046	78,287	818,304
20	35,974,201	2,803,610,634	77,934	818,304
商業地区	1,499,655	198,427,028	132,315	818,304
高度商業地区	50,732	25,613,662	504,882	818,304
普通商業地区	1,448,923	172,813,366	119,270	449,760
住宅地区	26,818,650	2,315,902,140	86,354	254,833
併用住宅地区	3,557,053	369,256,031	103,810	254,833
普通住宅地区	23,261,597	1,946,646,109	83,685	180,705
工業地区	4,641,629	189,186,479	40,759	113,785
大工場地区	2,645,150	101,967,789	38,549	56,734
中小工場地区	1,996,479	87,218,690	43,686	113,785
村落地区	2,986,875	99,975,371	33,472	55,800
農業用施設の用に供する宅地	27,392	119,616	4,367	6,712

注) 法定免税点以上のもの。

資料：固定資産税課「固定資産概要調査」



A-10 風水害状況

年月日		原因	被害状況	年月日		原因	被害状況
昭和	61. 2.18	大雪	軽傷5人	平成	7. 4.23	強風	重症4人 軽傷5人 家屋一部破損4戸
	61. 5.14	大雨	道路冠水4ヶ所		7. 5.15 ~ 16	大雨	道路冠水1ヶ所
	61. 8. 2	大雨	床上浸水13戸 道路冠水7ヶ所		7. 9.17	台風12号	家屋一部破損7戸
	61. 8. 4 ~ 5	台風10号	床上浸水352戸 床上浸水997戸 道路冠水70ヶ所 土砂崩れ3ヶ所		8. 9.22	台風17号	床上浸水41戸 床上浸水90戸 家屋一部破損29戸 崖崩れ8ヶ所
	61. 9. 2	台風15号	床上浸水11戸 道路冠水19ヶ所		9. 5.25	大雨	床上浸水2戸 床上浸水2戸
	61. 9. 6	大雨	床上浸水4戸 床上浸水11戸 道路冠水11ヶ所 道路陥没1ヶ所		9. 7.17	大雨	床上浸水14戸
			擁壁亀裂1ヶ所		10. 1.15	大雪	軽傷2人
	61. 9.13	大雨	床上浸水1戸 床上浸水4戸		10. 3.20	強風	家屋一部破損1戸
	61.12.19	大雨	床上浸水5戸		10. 8.29	前線停滞大雨	床上浸水1戸 床上浸水5戸 河川一部決壊
	62. 9. 4	大雨	床上浸水3戸 床上浸水11戸 道路冠水27ヶ所		10. 9.15 ~ 16	台風5号	床上浸水1戸 家屋一部破損2戸
	62. 9. 6	大雨	床上浸水3戸 道路冠水2ヶ所		11. 3.22	強風	軽傷2人 家屋一部破損1戸
	62. 9.10	大雨	床上浸水3戸 道路冠水2ヶ所		11. 5.27	暴風	軽傷1人
	62.12.17	東方沖地震	家屋一部破損19戸 文教施設一部破損38ヶ所		12. 5.15	大雨	床上浸水10戸 床上浸水29戸
	63. 7.16	大雨	床上浸水10戸 床上浸水50戸 道路冠水2ヶ所		12. 7. 7	台風3号	床上浸水5戸 床上浸水39戸 家屋一部破損2戸 崖崩れ1ヶ所
63. 8.14	大雨	床上浸水4戸 道路陥没1ヶ所 擁壁亀裂1ヶ所	12. 8. 9	大雨	床上浸水2戸 床上浸水1戸		
平成	元. 4.28	強風	家屋一部破損1戸	12. 9.11	大雨	床上浸水2戸 床上浸水2戸	
	元. 8. 1	大雨	床上浸水9戸 床上浸水69戸 道路冠水40ヶ所 崖崩れ1ヶ所	12.11.20	大雨	床上浸水2戸	
	元. 8. 6	台風13号	床上浸水4戸 道路冠水5ヶ所	13. 8.26	大雨	道路冠水1ヶ所	
	元. 8.10	集中豪雨	床上浸水1戸 床上浸水4戸	13. 9.10 ~ 11	台風15号	軽傷10名 家屋破損54戸 文教施設一部損壊1校	
	元. 8.26	台風17号	床上浸水296戸 床上浸水247戸 道路冠水48ヶ所 崖崩れ3ヶ所	13.10.10	大雨	床上浸水8戸 床上浸水52戸 崖崩れ1ヶ所	
	2. 1.31 ~ 2. 3	大雪	軽傷11人	14. 1.21	大雨	道路冠水10ヶ所	
	2. 9.13	大雨	床上浸水3戸 床上浸水30戸	14. 7.16	台風7号	床上浸水3戸	
	2. 9.20	台風19号	屋根の一部破損1戸	14. 9. 7 ~ 8	大雨	道路冠水10ヶ所	
	2. 9.30	台風20号	道路冠水2ヶ所	14.10. 1	台風21号	家屋一部破損2戸 道路冠水1ヶ所	
	3. 2.15	大雨	道路冠水1ヶ所	15. 8. 5	大雨	床上浸水1戸	
	3. 8. 8	梅雨前線豪雨	軽傷1人 床上浸水8戸 床上浸水15戸 道路冠水7ヶ所	15.10.13	大雨	床上浸水10戸 床上浸水23戸	
	3. 9. 8 ~ 9	台風15号	床上浸水10戸 床上浸水109戸 道路冠水41ヶ所 崖崩れ1ヶ所	16. 9. 4	大雨(落雷)	家屋一部破損1戸 停電2,900戸	
	3. 9.19	台風18号	床上浸水36戸 床上浸水153戸 道路冠水73ヶ所 崖崩れ7ヶ所	16.10. 8 ~ 9	台風22号	床上浸水4戸 床上浸水7戸 家屋一部破損29戸	
	3. 9.27	台風19号	家屋一部破損6戸	16.10.19 ~ 21	台風23号	床上浸水3戸 床上浸水1戸 家屋一部破損3戸 崖崩れ2ヶ所	
	3.10.11 ~ 13	台風21号	床上浸水28戸 道路冠水27ヶ所 崖崩れ7ヶ所	16.12. 4	暴風	家屋一部損壊3戸	
	4.10. 8 ~ 9	大雨	床上浸水24戸 床上浸水29戸	17. 7.26	台風7号	床上浸水1戸	
	4.11.20 ~ 21	大雨	床上浸水12戸 道路冠水3ヶ所	17. 8.12	大雨(落雷)	家屋一部破損1戸	
	5. 6.21	雷雨	床上浸水13戸 床上浸水14戸	17. 9.11	大雨	床上浸水6戸	
	5. 8.27 ~ 28	台風11号	床上浸水74戸 床上浸水99戸 道路冠水7ヶ所 崖崩れ3ヶ所	18. 3.17	暴風	家屋一部破損1戸 軽傷1人	
			家屋一部破損2戸	18. 7.14	大雨	停電358戸	
5.11.13 ~ 14	大雨	床上浸水99戸 路面帯水3ヶ所	18.12.26	大雨	石堀損壊1ヶ所		
6. 7.25	大雨	床上浸水1戸	19. 9. 6 ~ 7	台風9号	軽傷2人 家屋一部損壊1戸 停電669戸 農産物被害6,483千円		
6. 8.20	大雨	床上浸水1戸 床上浸水1戸	20. 2.23	暴風	軽傷2人 家屋一部損壊6戸		
6. 9. 2	雷雨	床上浸水85戸 床上浸水116戸 停電113,000戸					

注) 「大雨」とは大雨注意報・大雨警報発令時をさす。

資料:防災課