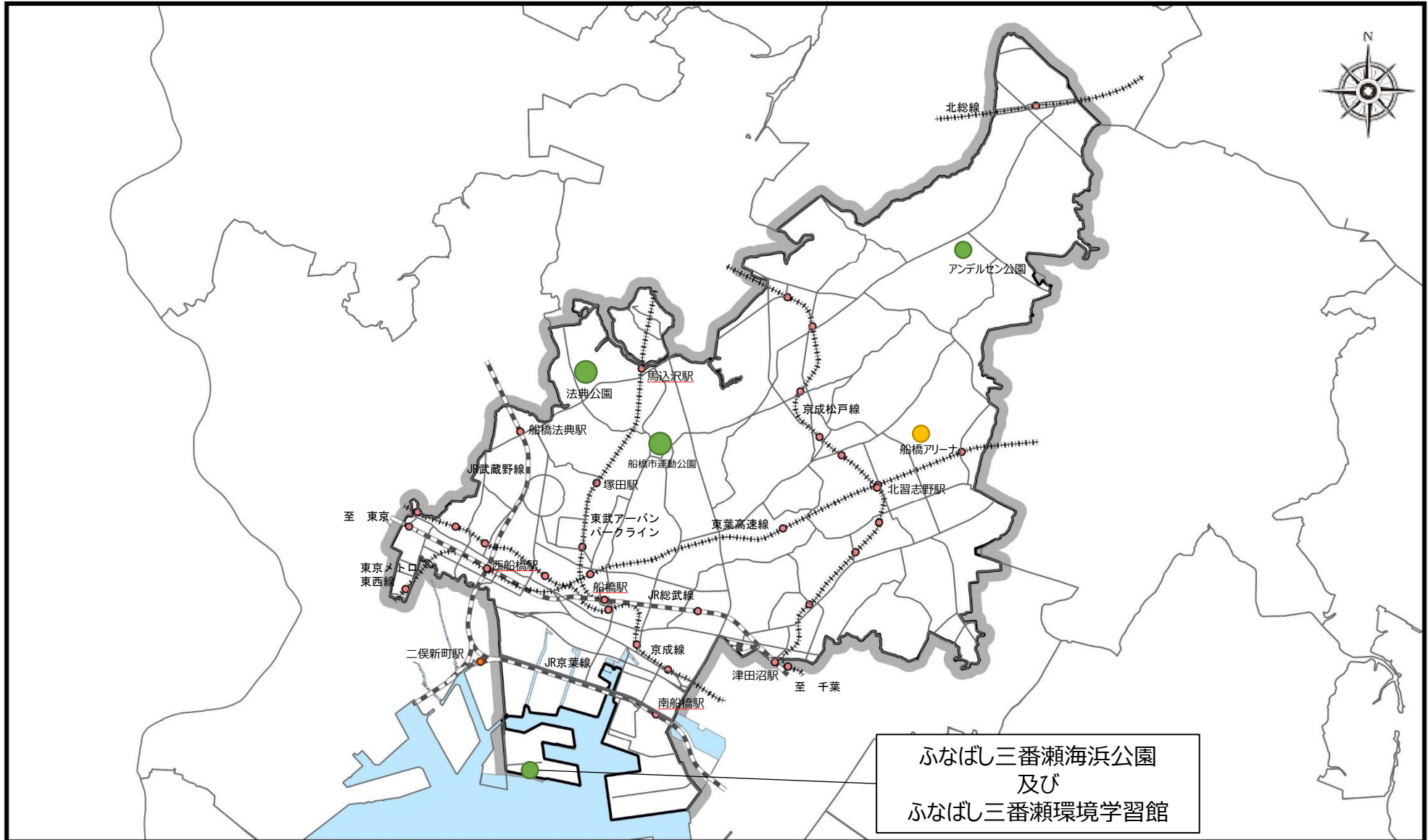


ふなばし三番瀬海浜公園  
及び  
ふなばし三番瀬環境学習館  
  
施設概要

# 位置図

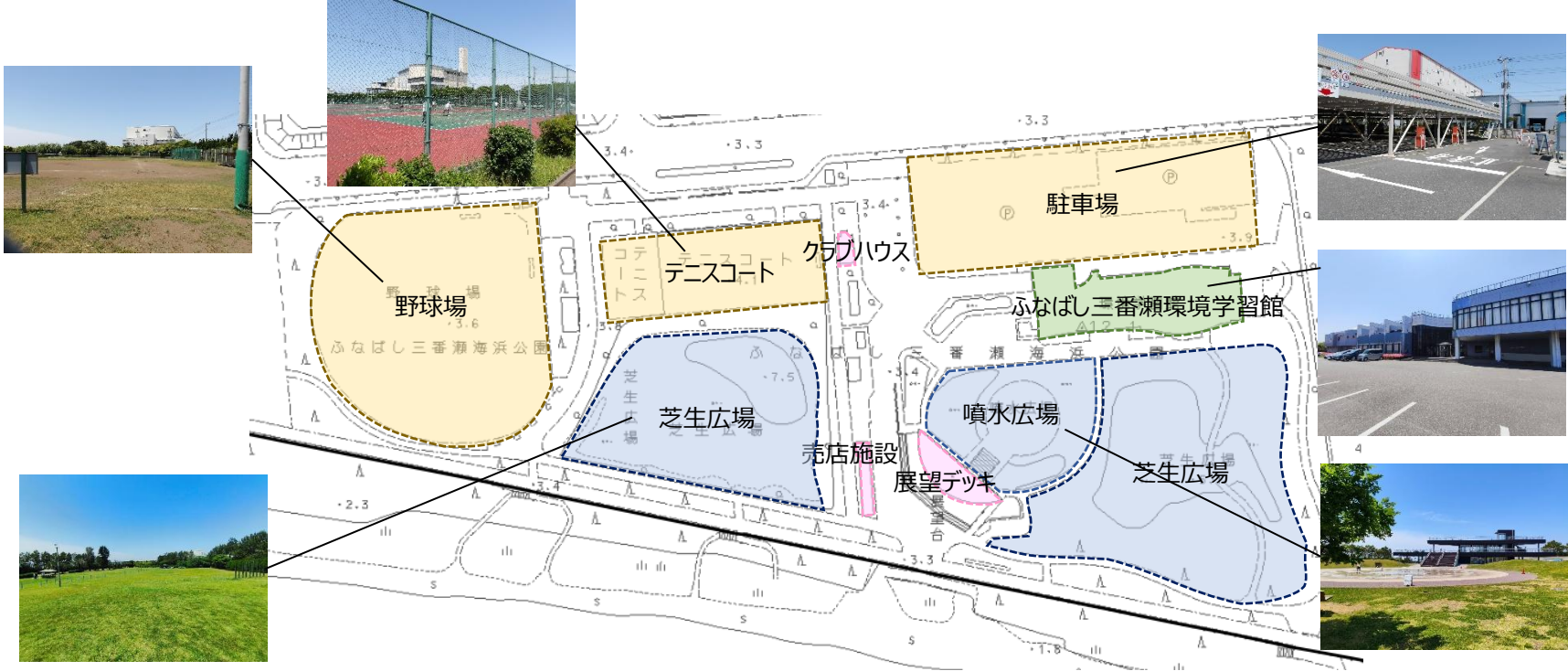


# ふなばし三番瀬海浜公園

所在地	船橋市潮見町40番ほか	面積	83,002.97㎡
開設年月日	平成29年4月1日	公園種別	総合公園
交通アクセス	JR船橋駅からバスで25分	用途地域等	工業専用地域、準工業地域

主な施設	有料施設	野球場、テニスコート（6面）、駐車場、ふなばし三番瀬環境学習館
	その他	展望デッキ、売店施設、噴水広場、芝生広場 など

平面図  
・  
写真



The site plan shows the following facilities and their corresponding photographs:

- 野球場 (Baseball Field):** A large yellow field on the left side of the plan, with a photo showing a baseball field.
- テニスコート (Tennis Courts):** A yellow rectangular area in the center, with a photo showing a tennis court.
- 駐車場 (Parking Lot):** A yellow rectangular area on the right side, with a photo showing a parking lot.
- ふなばし三番瀬環境学習館 (Funabashi Sanpansetsu Environment Learning Center):** A green building on the right side, with a photo showing the building.
- 芝生広場 (Grass Field):** A large blue area at the bottom, with a photo showing a grassy field.
- 噴水広場 (Fountain Plaza):** A blue area on the right side, with a photo showing a fountain plaza.
- 展望デッキ (Observation Deck):** A pink area near the fountain plaza, with a photo showing a view from the deck.
- 売店施設 (Concession Stand):** A pink area near the observation deck, with a photo showing a concession stand.
- クラブハウス (Clubhouse):** A yellow area near the tennis courts, with a photo showing a clubhouse.

# 海浜公園 (西側)

平面図  
・  
写真

野球場

シェアサイクル

バス停

テニスコート

野球場入口

野球場

テニスコート

クラブハウス

クラブハウス

芝生広場

売店施設

関東の富士見百景モニュメント

芝生広場

売店付近からの三番瀬

売店施設

ふなばし三番瀬海浜公園

三番瀬

# 海浜公園 (東側)

平面図  
・  
写真

環境学習館 (駐車場側)



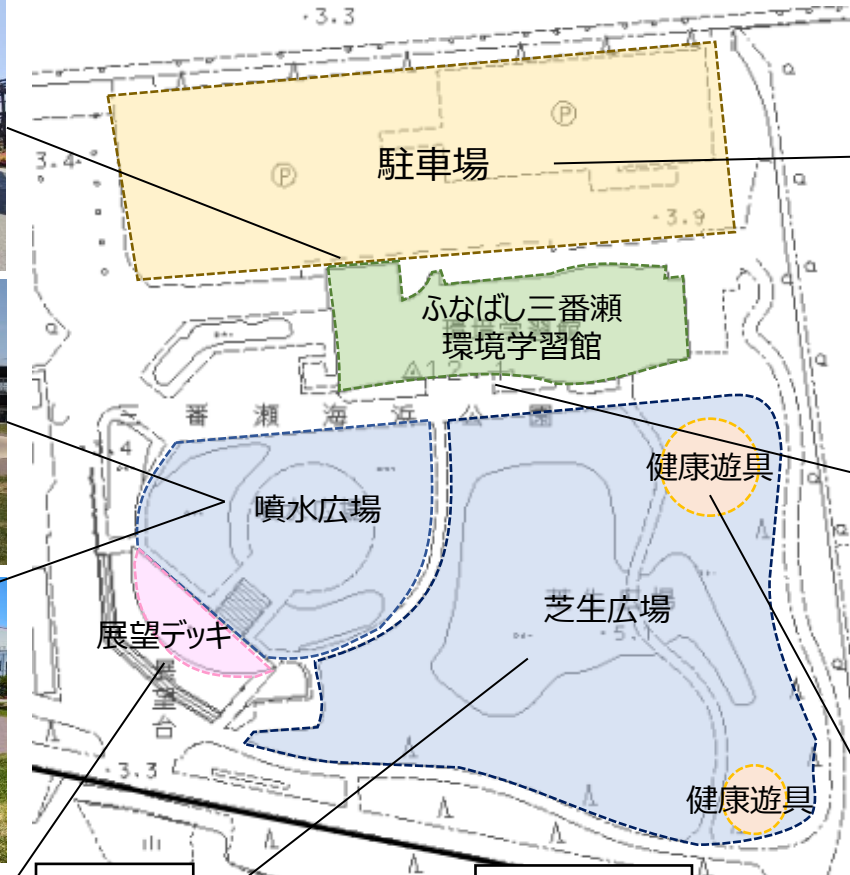
噴水広場と展望デッキ



噴水広場



展望デッキ



駐車場



環境学習館 (芝生広場側)



健康遊具



芝生広場

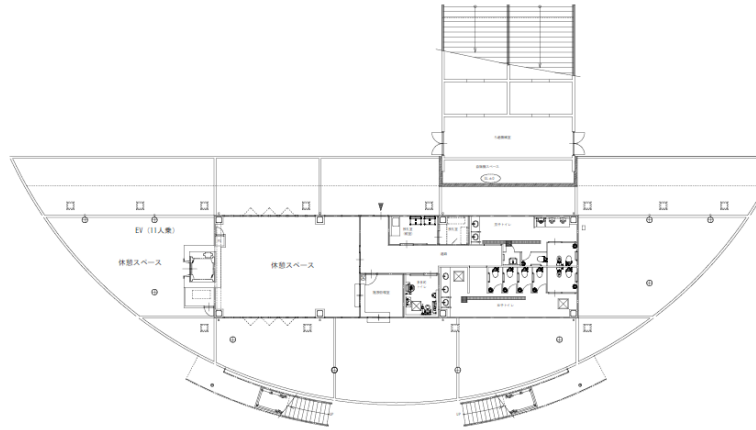


砂浜と三番瀬



# 展望デッキ 外観・眺望 平成29年4月1日竣工

各階平面図  
・  
写真

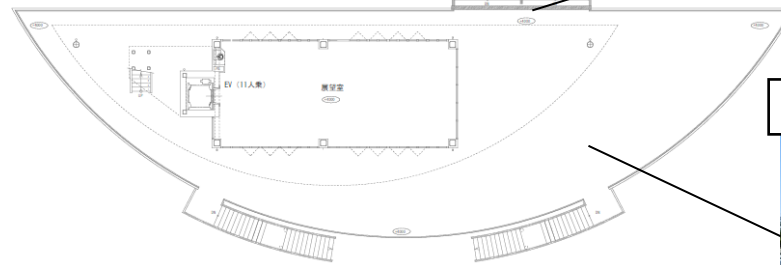


1階 : 486.41 m<sup>2</sup>

大階段からの噴水・学習館



駐車場側からの外観



2階 : 198.37 m<sup>2</sup>

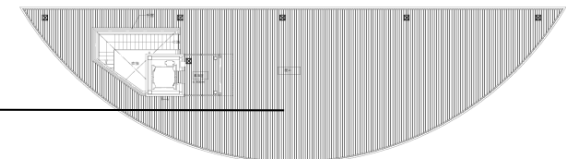
2階デッキ



海側からの外観



屋上から望む三番瀬



屋上



# ふなばし三番瀬環境学習館

広報 ふなばし 平成29年(2017年)6月5日 No.1421

平成29年(2017年)6月5日 No.1421 広報 ふなばし 2

## 見て、さわって、体験して！三番瀬の海を知りつくそう

ふなばし三番瀬環境学習館は、「知る」「考える」「学ぶ」の3つのゾーンで構成され、三番瀬の魅力を感じながら、三番瀬や環境について家族や友だちと楽しく学べる施設です。  
干潟に生息している生きものや生態系が学習できるほか、市の自然環境や東京湾で問題となっている干潟の発生メカニズムなど、地球規模の環境問題についても学ぶことができます。  
さらに、干潟でカニや野鳥を探るフィールドワークなど、ワークショップも盛りだくさん！  
3つのゾーンから展示物の一部をご紹介します。ぜひ、みなさんでお出かけください。

☎ふなばし三番瀬環境学習館 ☎435-7711

### 「知る」ゾーン

**三番瀬の全体像を知るエリア**  
三番瀬に生息する生きものをジオラマや映像で紹介。また、キッチンスタジオでは地産地消や食育をテーマに料理教室などを開催します。

### 学習館入口

三番瀬の面積や生息する生きものなどの数字や、江戸時代から現在までの三番瀬の様子を紹介。まずは三番瀬がどんなところなのか知ろう。

鳥や魚、カニなどがあふれだすよ

### はっけんのなみま

**● なみまから広がる生命・地中の様子をのぞいてみよう**

学習館に入ると高さ7メートルの巨大ジオラマが待っているよ。三番瀬の海底に立って地中や海の中、上空のさまざまな生きものを見てみよう！

### ● 野鳥スコープ

ジオラマ内の模型をスコープでのぞくと、野鳥たちが動きますよ。野鳥たちがどんな暮らしをしているか、のぞいてみよう！

### そうぞうのなみま

#### ● そうぞうシアター

180度巨大スクリーンで三番瀬に暮らす生きものやその暮らし、歴史を体験しよう！30分ごとに上映します。(1面写真)



#### ● そうぞうスタジオ

三番瀬で見た貝殻や、流木などを画像として取り込み、目や口、手足などをつけて自分だけの生きものを作ってみよう。作った生きものたちと遊ぼう！

自分で作った生きものを遊ばせよう

### あつめてみよう

#### ● 三番瀬もじもじ

画面に浮かび上がってくる文字をタッチして三番瀬の生きものやの名前を完成させよう！



パーフェクトをめざして挑戦しよう！

#### ● 三番瀬アクアトリップ

海老川の水はどこから来てどこへ行くの？「電輝輝」を使って水の旅を体験し、水の循環について考えてみよう！(1面写真)

#### ● 三番瀬ことばボックス

50音の標の中に、文字にちなんで能楽に関わりのある言葉が隠れているよ。



音の中には何が隠れているかわかるかな？

### 「学ぶ」ゾーン

ワークショップや絵本・図鑑を通じて、より詳しく三番瀬を学ぶエリア  
地球の環境を学ぶ「触れる地球」や観察コーナーを設置しました。



### 環境学習館マップ

### サイエンスラボ

#### ● 観察コーナー



#### ● 触れる地球



マイクروسコープカメラや顕微鏡などを使って干潟で採取した生きものの特徴や生態を学ぼう。

地球温暖化や台風、津波の発生過程、渡り鳥の移動など地球規模の環境やその相互関係を学ぼう。(1面写真)

### ワークショップ例

ワークショップの実施時期、詳しい内容については7月1日(土)公開のWEBホームページ(<http://www.sambanze.jp/>)をご覧ください。

#### ● 工作教室

三番瀬で拾った貝殻を使ってオリジナルのマップネットを作ってみよう！

#### ● 干潟フィールドワーク



干潟に出て、砂痕を掘ったり石をひっくり返したりしてカニなど生きものを探そう！

### その他

#### ● 多目的ホール

季節ごとにさまざまな企画展を開催。(7月15日(土)〜「大東京湾展」開催予定)

伝統的な江戸前寿司を再現した展示もあるよ！



### たべものしよ

#### ● 三番瀬タイムトラベル

江戸時代、御菜湯(※)だった三番瀬へタイムトラベル。たくさん魚を捕って、お昼に就しよう！  
リズムに合わせてロープを引いて、魚をいっぱいゲットしよう

※御菜湯とは江戸幕府に魚介類を献上していた漁場のこと

### まねてみよう

#### ● くちばしコレクション おしりコレクション

くちばしやおしりの形をした装飾に自分の顔やおしりをくっつけて、生きものに変身！どうしてそんな形になっているのか考えてみよう。



ヤドカリに变身して写真を撮ろう！

### くらべてみよう

#### ● 干潟の中は…

消音を使って干潟を持ち上げよう！干潟の中にはどんな生きものたちが暮らしているかな。

#### ● 生きものカードあわせ

東京湾に生息する生きものカードあわせゲーム。同じ生きものを写した2種類のカードをうまくあわせよう。

2人対戦モードもあるよ。みんなを挑戦してみよう

### みらいへつなげる

三番瀬を守っていくために私たちは何ができるかな？

