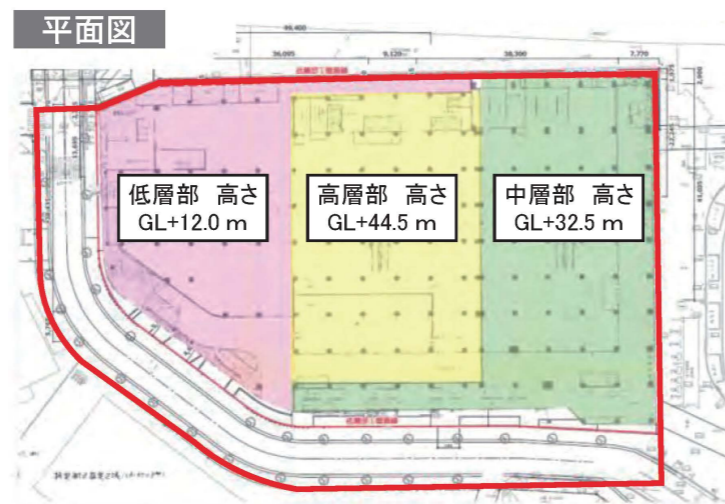


《参考》 船橋都市計画特定街区の変更に係る新旧対照

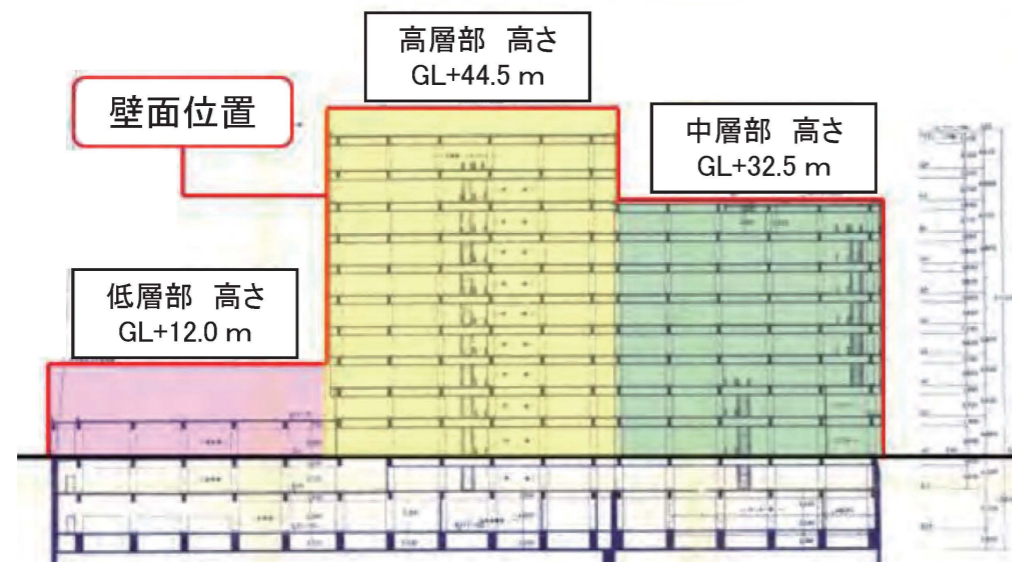
変更前（現行）

名称	位置	面積	容積率	高さの最高限度	備考
本町1丁目特定街区	船橋市本町1丁目	約0.8 ha	75/10以下	高層部 44.5m 中層部 32.5m 低層部 12.0m	建築物の高さの最高限度は建築物の昇降機塔その他これらに類するものには適応しない。

昭和50年12月16日決定 船橋市告示第60号

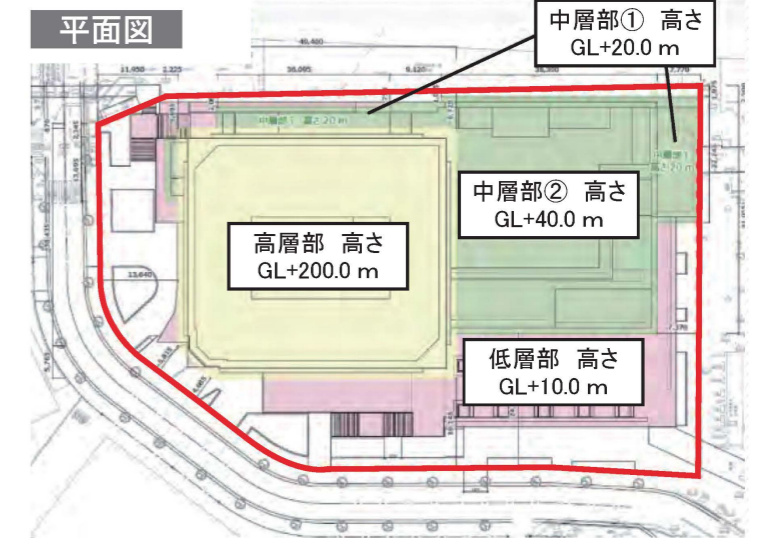


断面図



変更後

名称	位置	面積	容積率	高さの最高限度	備考
本町1丁目特定街区	船橋市本町1丁目	約0.7 ha	90/10以下	高層部 200m 中層部 20m・40m 低層部 10m	・有効空地確保 ・地域施設設置



断面図

