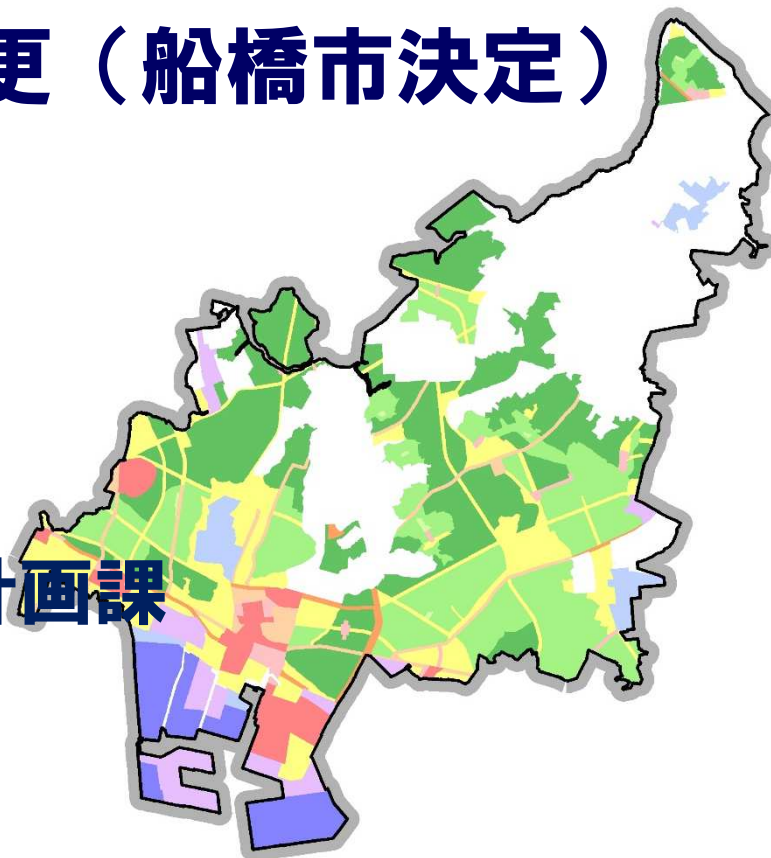


## 第145回船橋市都市計画審議会

### 船橋都市計画下水道の変更（船橋市決定） （付議）

船橋市 建設局  
下水道部 下水道河川計画課

令和4年10月26日



# 1 審議内容

## ● 船橋都市計画下水道の変更（船橋市決定）

船橋市第7号公共下水道の変更

## ● 審議内容

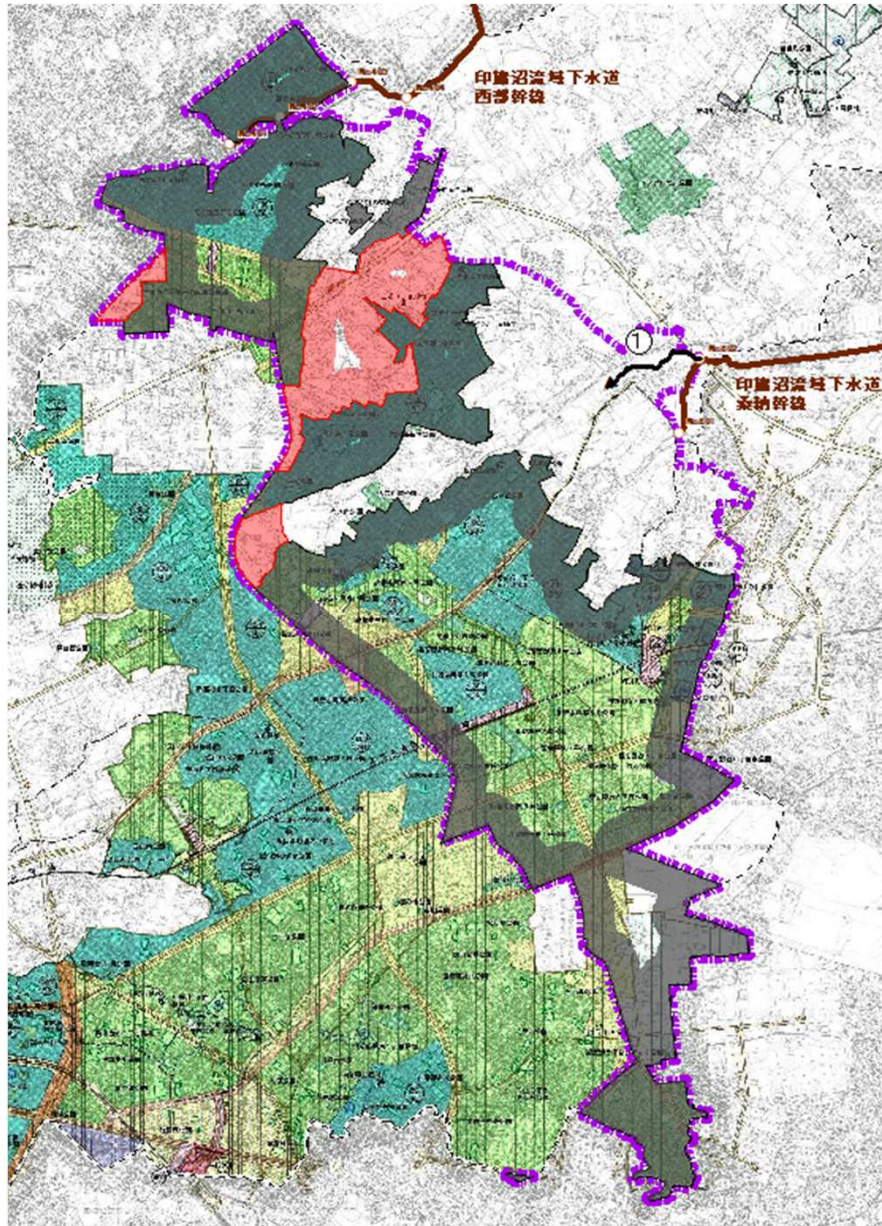
- ・ 排水区域



## 2 船橋市第7号公共下水道の概要

定める事項	
種 類	船橋都市計画下水道
名 称	船橋市第7号公共下水道
位置及び区域	木戸幹線 船橋市古和釜町 北習志野調整池 習志野台7丁目
排水区域 (面積)	付議書 総括図参照 (変更前) 約 1, 2 0 7 ha (変更後) 約 1, 3 4 2 ha

### 3 排水区域変更箇所(総括図)



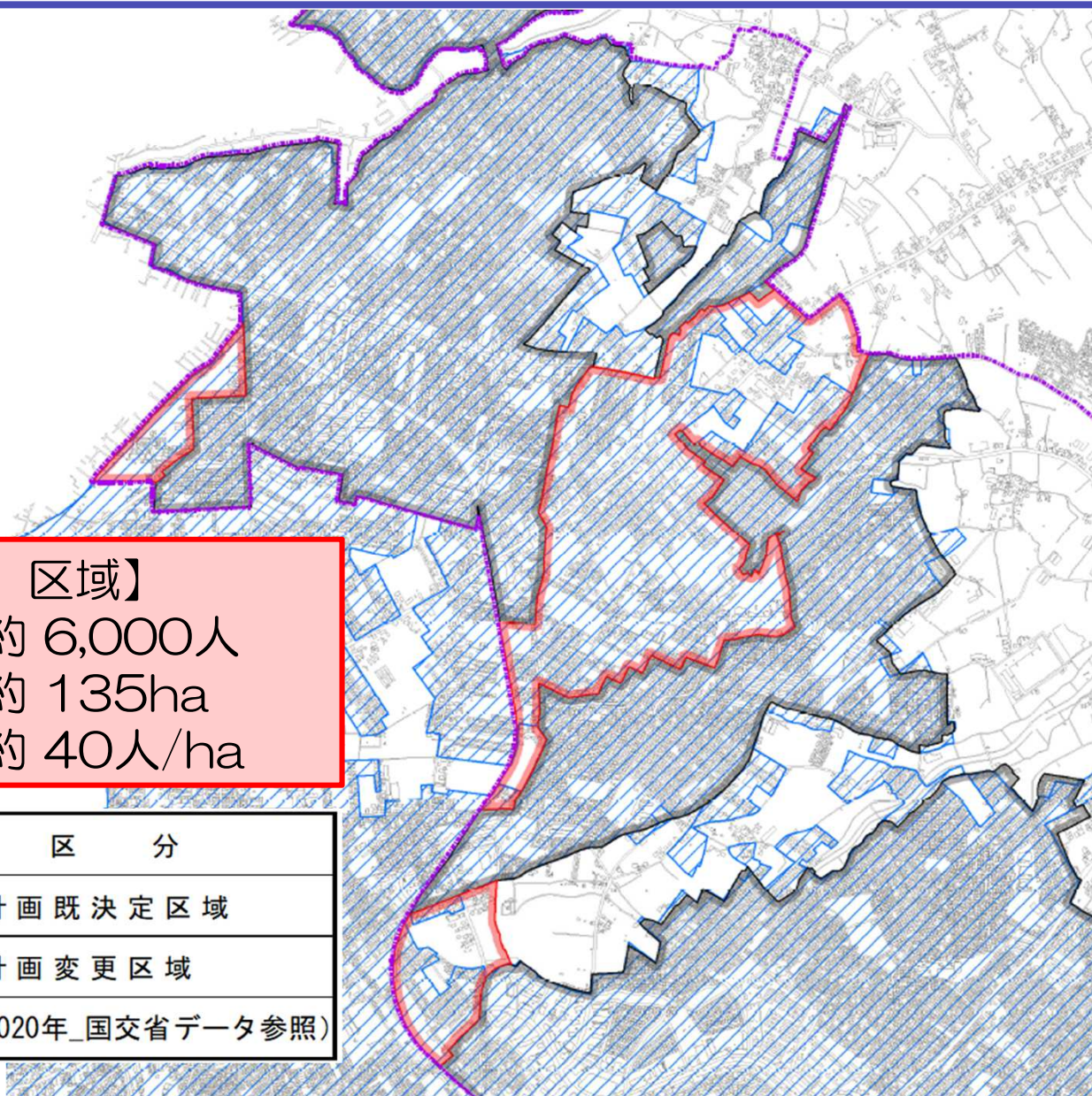
既決定区域 : 1, 207ha  
 変更(追加)区域 : 135ha  
 合計 : 1, 342ha

全体計画区域(7号) : 1, 754ha

表示	区分
	都市計画既決定区域
	都市計画変更区域
	幹線ルート(既決定)
	全体計画区域

都市計画決定幹線			
種別	番号	幹線名称	備考
(污水)	①	木戸幹線	既決定

## 4 排水区域変更箇所(計画図)



### 【変更（追加）区域】

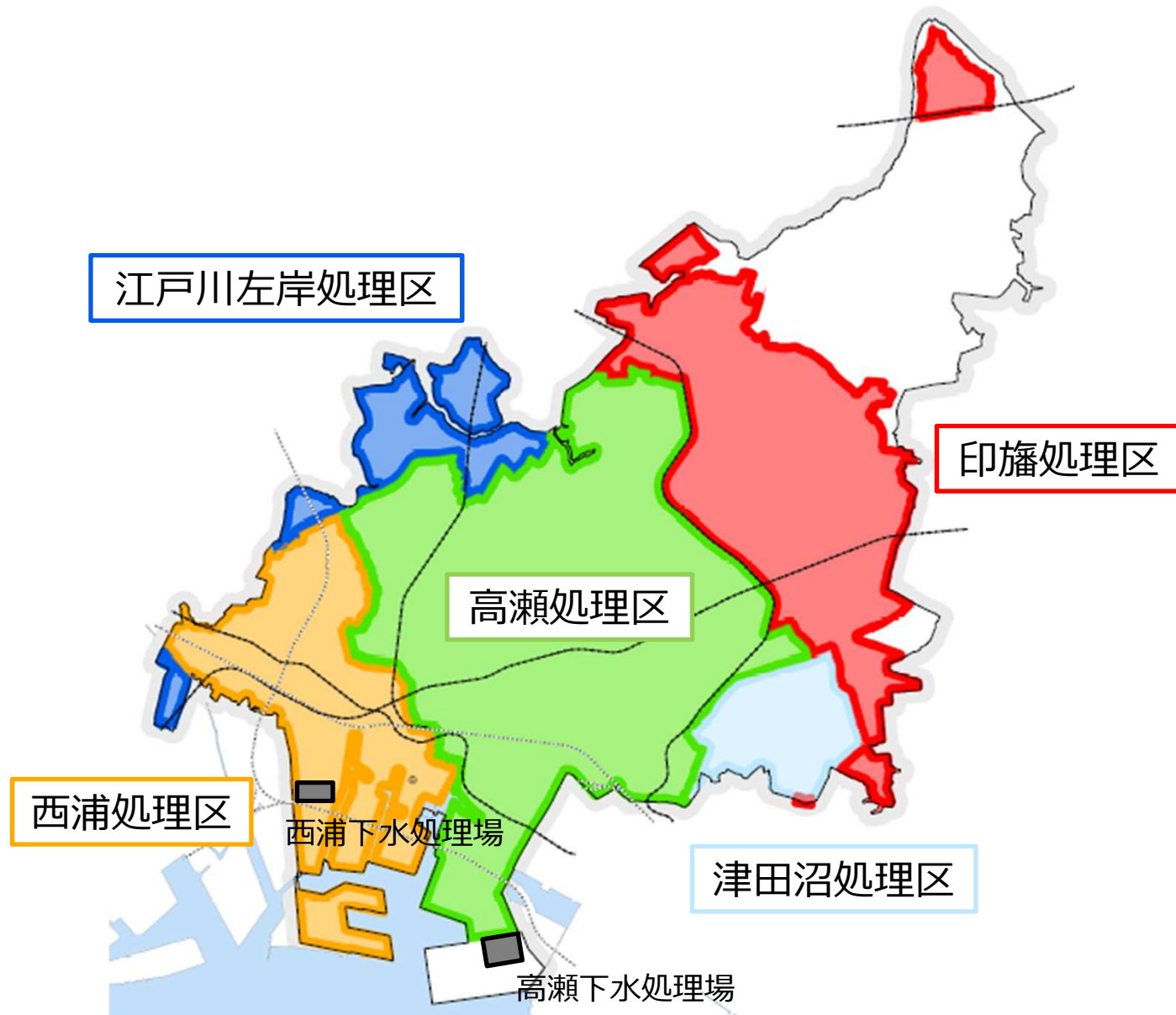
計画人口 : 約 6,000人  
計画面積 : 約 135ha  
人口密度 : 約 40人/ha

表示	区分
	都市計画既決定区域
	都市計画変更区域
	DID (2020年_国交省データ参照)

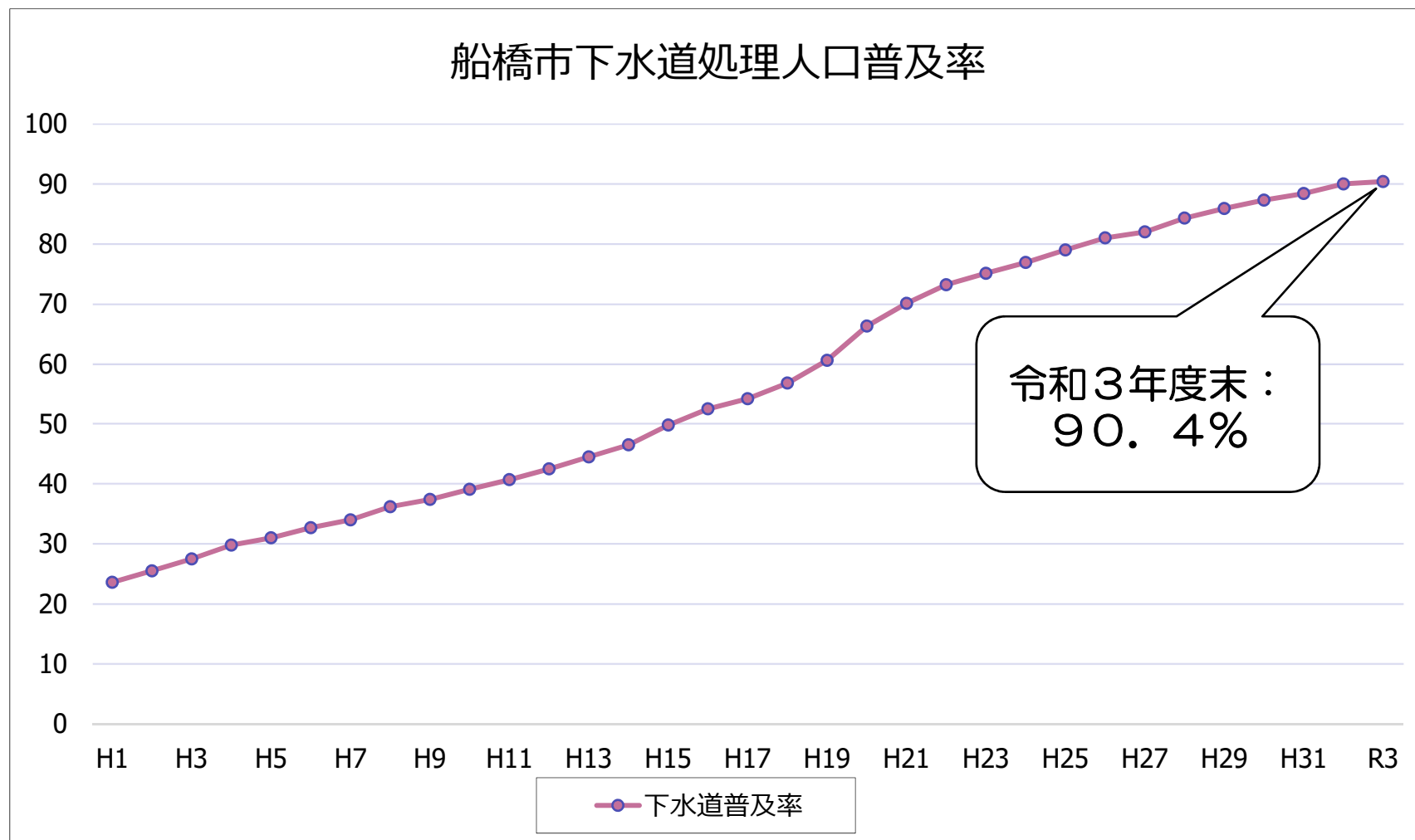
## 5 今後のスケジュール

- (1) 千葉県事前協議開始 (令和4年5月19日)
- (2) 概要縦覧 (令和4年6月3日~17日)
- (3) 公聴会 (中止)
- (4) 案縦覧 (令和4年8月1日~16日)
- (5) 船橋市都市計画審議会 (令和4年10月26日)
- (6) 千葉県知事への協議 (令和4年12月上旬 予定)
- (7) 都市計画決定告示 (令和5年1月下旬頃 予定)

# 参考1 船橋市の下水道概要



## 参考2 下水道普及率



令和3年度末 下水道処理人口普及率

全国：80.6%

千葉県：76.6%

日本下水道協会HP参照



## 参考3 マスタープランの位置づけ

### 船橋市都市計画マスタープラン

#### (令和4年度策定予定) 全体構想

- 公共下水道の整備等により、健全な水循環系の再生を図る。
- 市街化調整区域の公共下水道整備について検討を進める。

### 都市計画区域の整備、開発及び保全の方針

#### (令和4年3月策定) 基本方針

- 公衆衛生の保持、浸水の防止及び生活様式の改善等生活環境の向上を図り、健全な都市環境の確保に努める。
- 千葉県の東京湾流域別下水道整備総合計画等の上位計画に基づき、流域関連公共下水道と市単独下水道の整備に努める。

## 参考4 今後の整備予定

### 【整備状況】

令和6年度末 下水処理人口普及率 約95.0%  
(市街化区域概成見込)

### 【本変更区域】

令和5年度 船橋市印旛沼流域関連公共下水道事業計画変更  
令和6年度 実施設計  
令和7年度～ 着工

### 【残区域】

処理場の建設状況や、人口の増減に伴う汚水量を注視し、検討を進める。