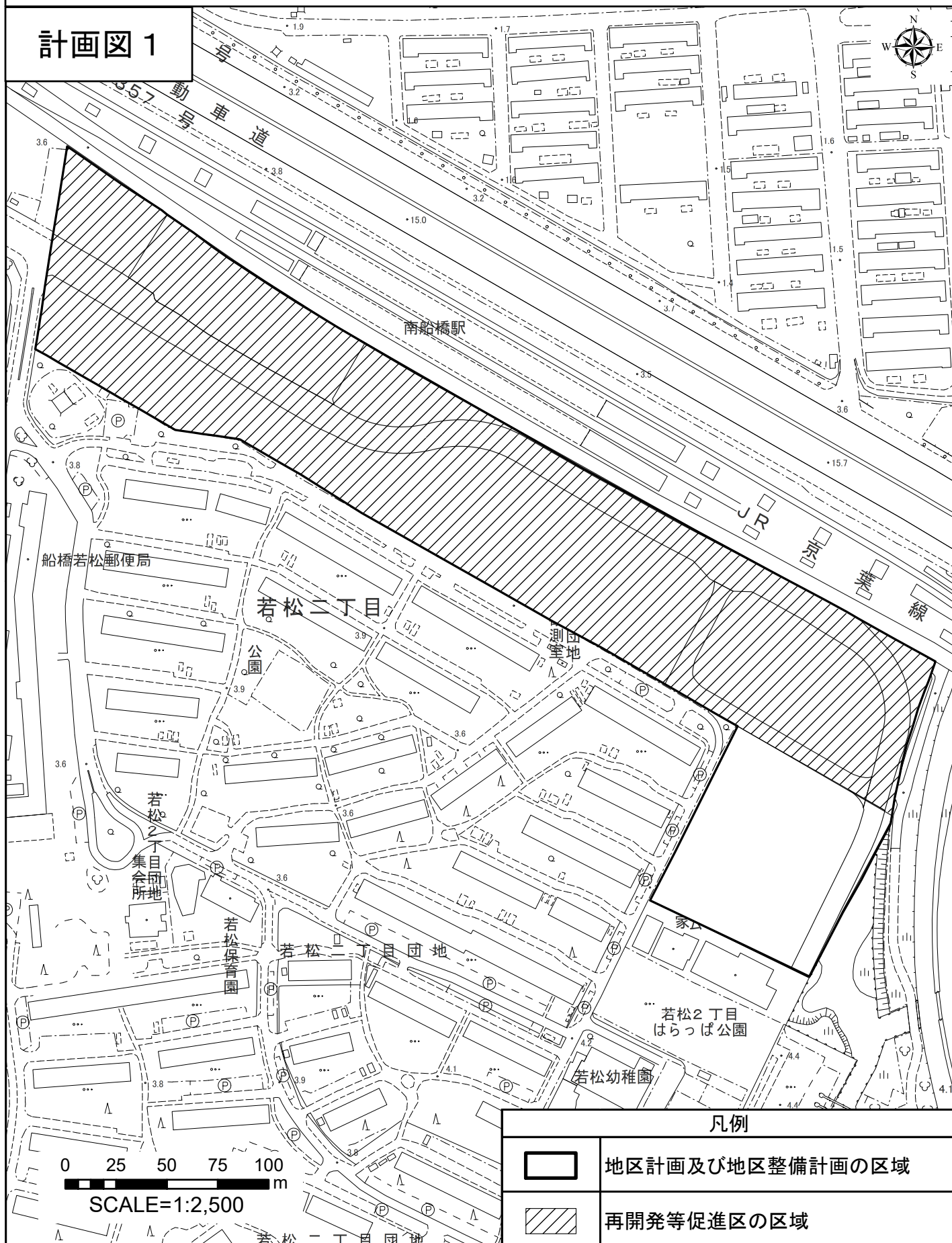


南船橋駅南口地区地区計画

計画図 1



凡例



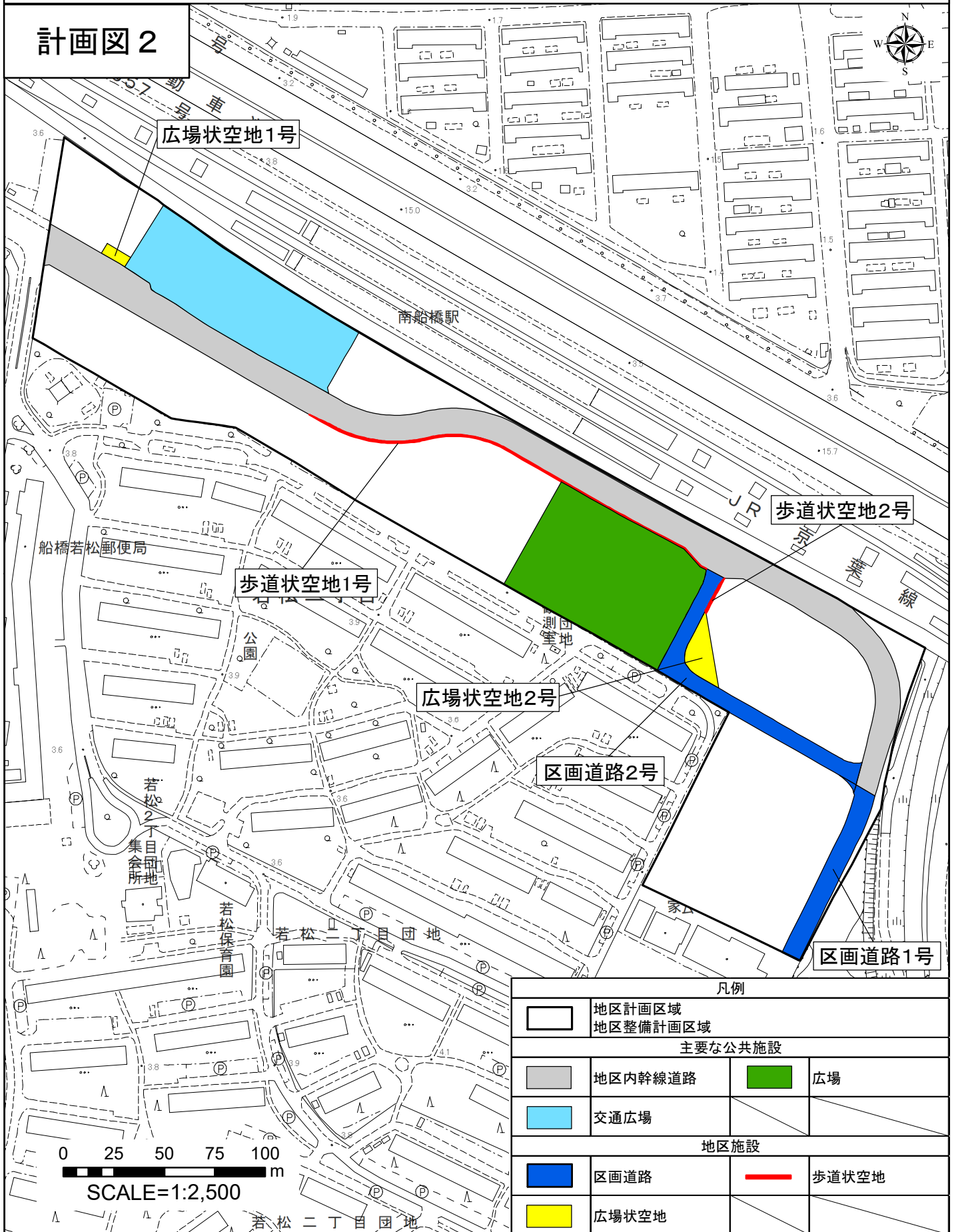
地区計画及び地区整備計画の区域



再開発等促進区の区域

南船橋駅南口地区地区計画

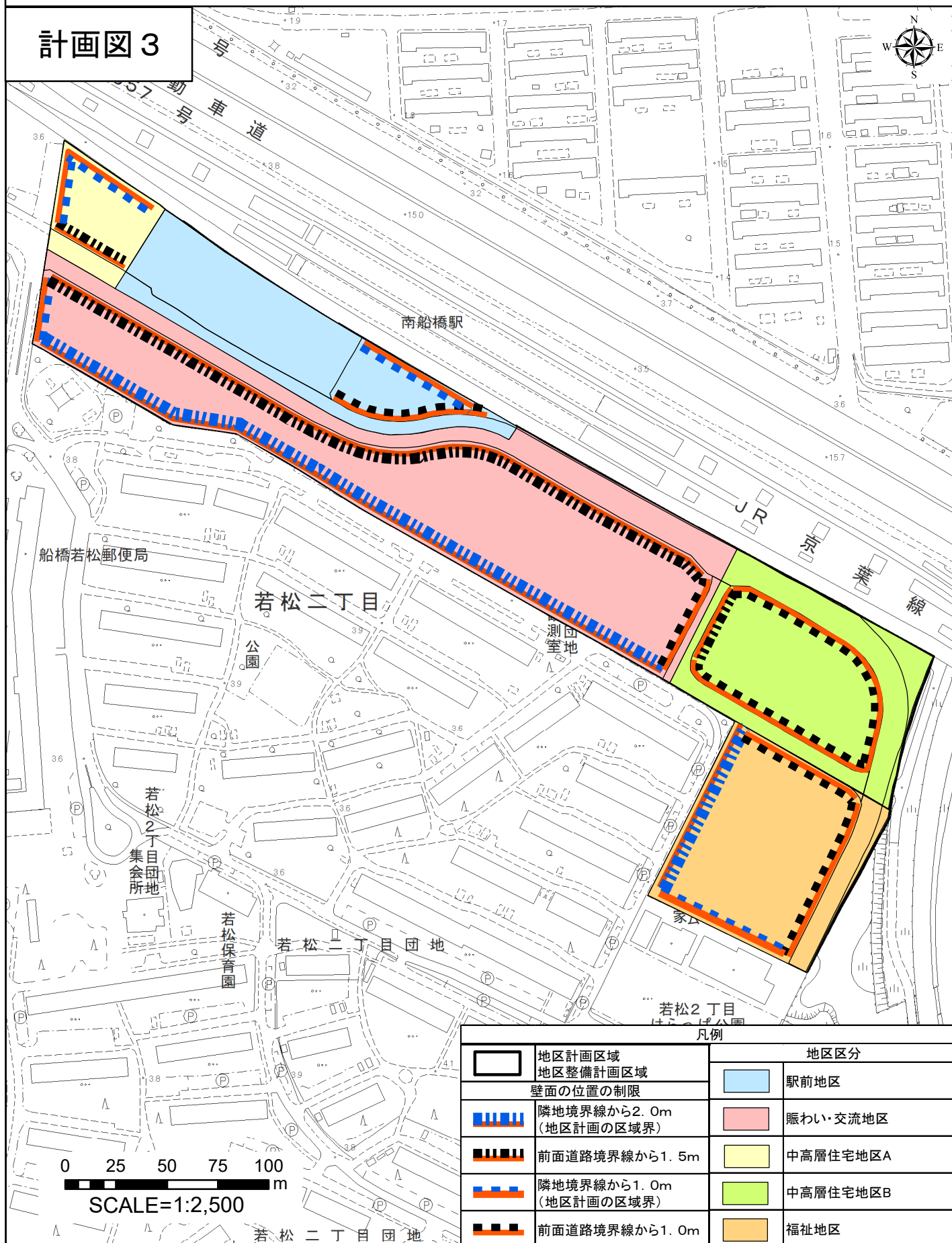
計画図 2



凡例			
	地区計画区域		地区整備計画区域
主要な公共施設			
	地区内幹線道路		広場
	交通広場		
地区施設			
	区画道路		歩道状空地
	広場状空地		

南船橋駅南口地区地区計画

計画図 3



凡例		地区区分	
	地区計画区域 地区整備計画区域		駅前地区
	壁面の位置の制限		賑わい・交流地区
	隣地境界線から2.0m (地区計画の区域界)		中高層住宅地区A
	前面道路境界線から1.5m		中高層住宅地区B
	隣地境界線から1.0m (地区計画の区域界)		福祉地区
	前面道路境界線から1.0m		