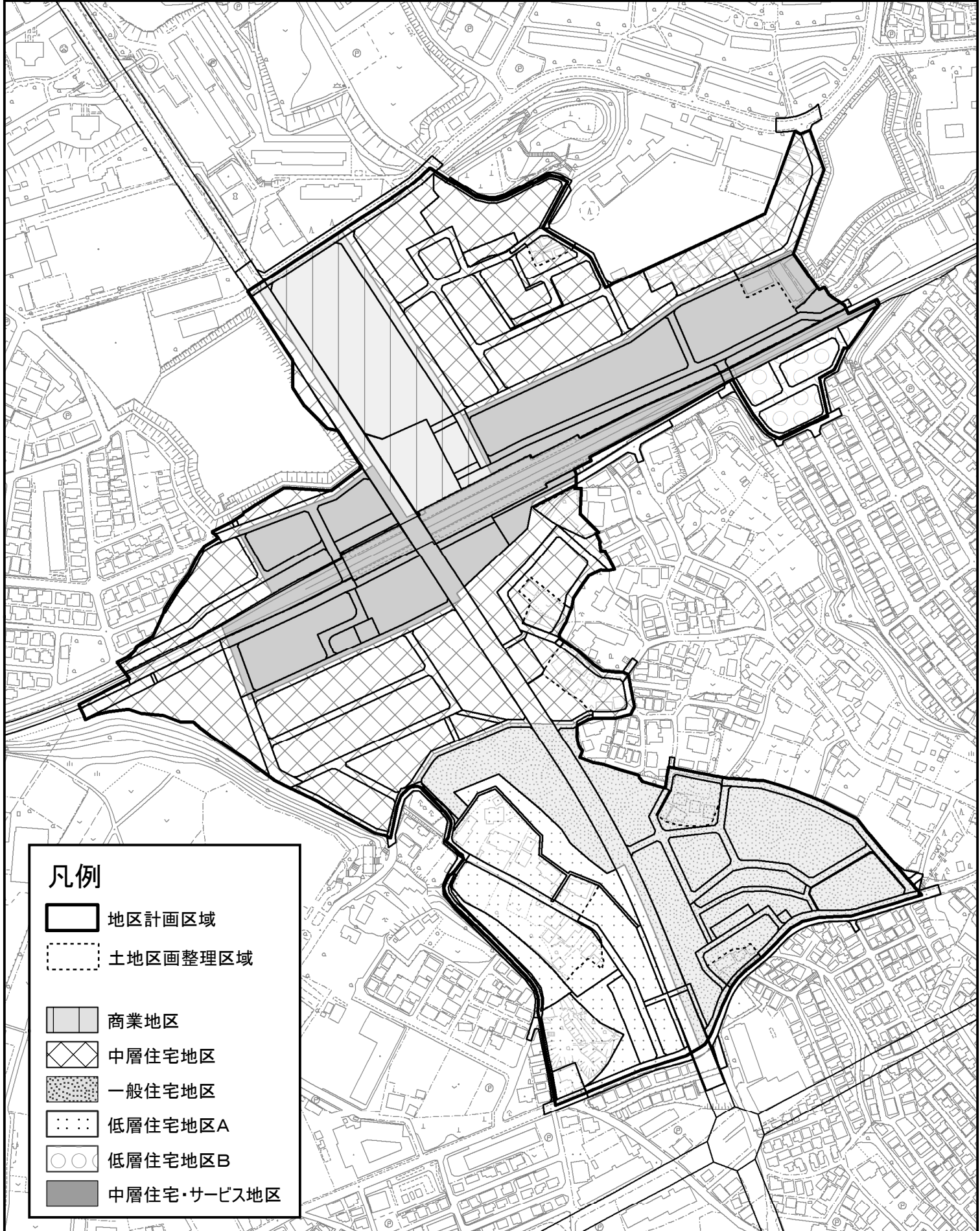











飯山満地区地区計画 計画図



凡例

-  地区計画区域
-  土地区画整理区域
-  商業地区
-  中層住宅地区
-  一般住宅地区
-  低層住宅地区A
-  低層住宅地区B
-  中層住宅・サービス地区



SCALE= 1:4,000

飯山満地区地区計画

計画図

