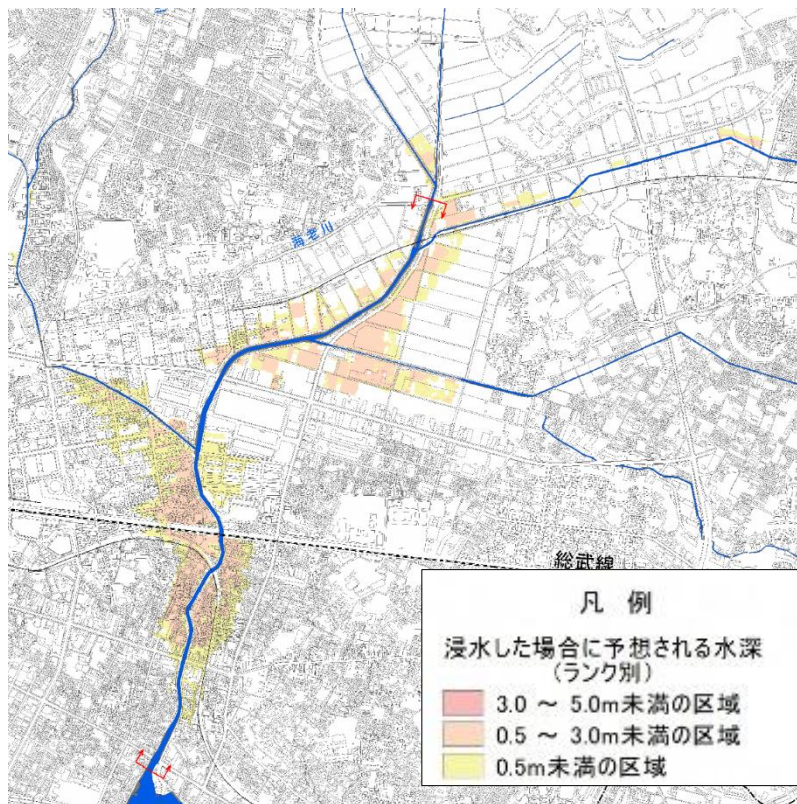


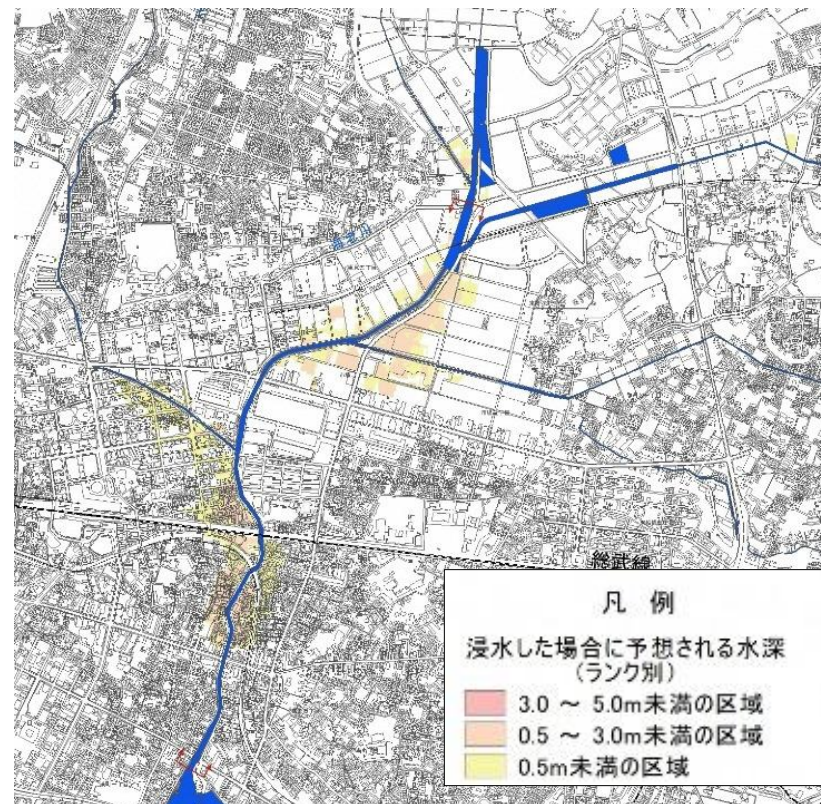
6. 解析結果

～高頻度の降雨の比較～

①土地区画整理事業前の浸水想定区域図



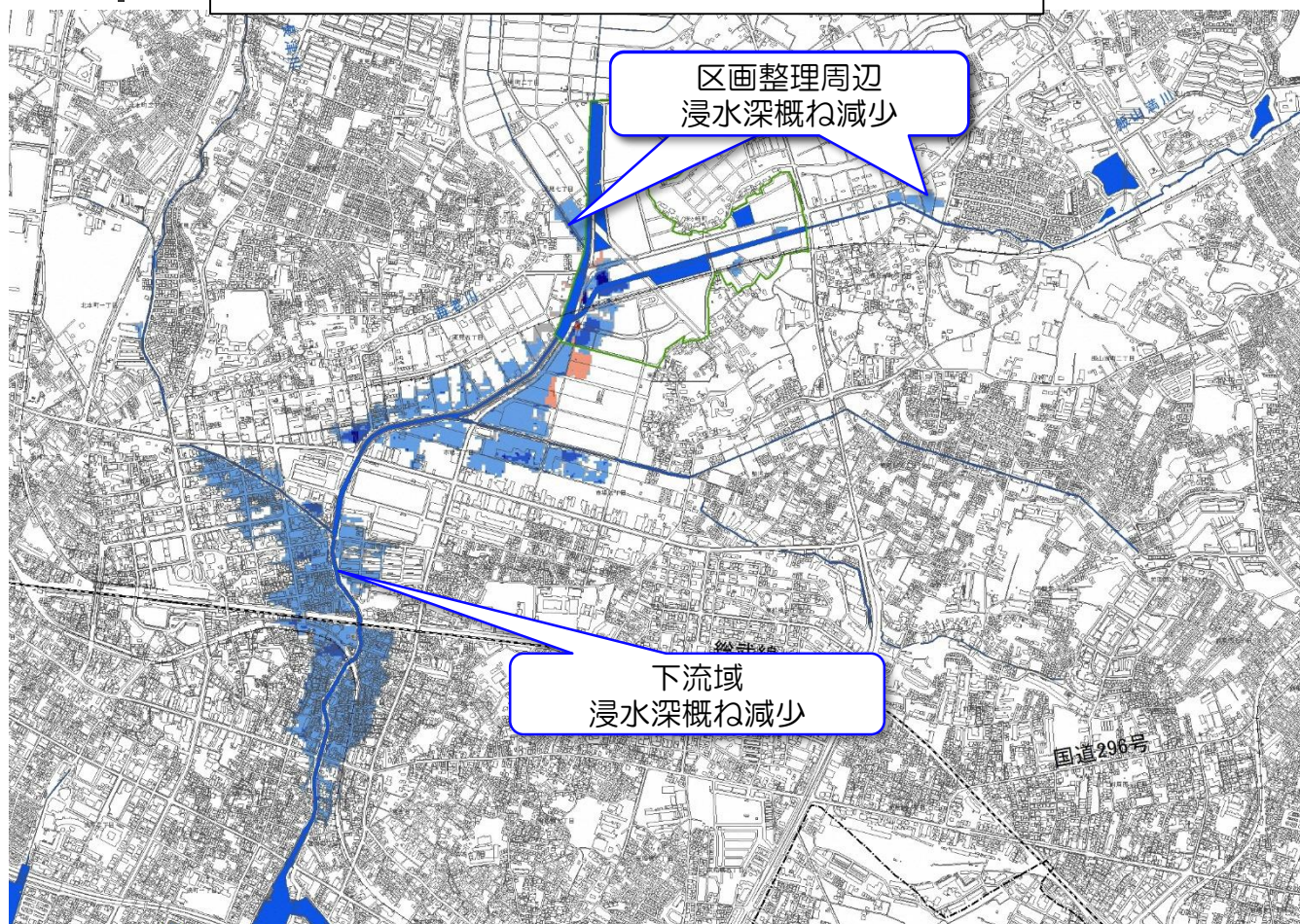
②土地区画整理事業後の浸水予想区域図



6. 解析結果

～高頻度の降雨の比較～

土地区画整理事業前後の浸水深さの変化量



浸水深変化量(m)
予想区域図—想定区域図

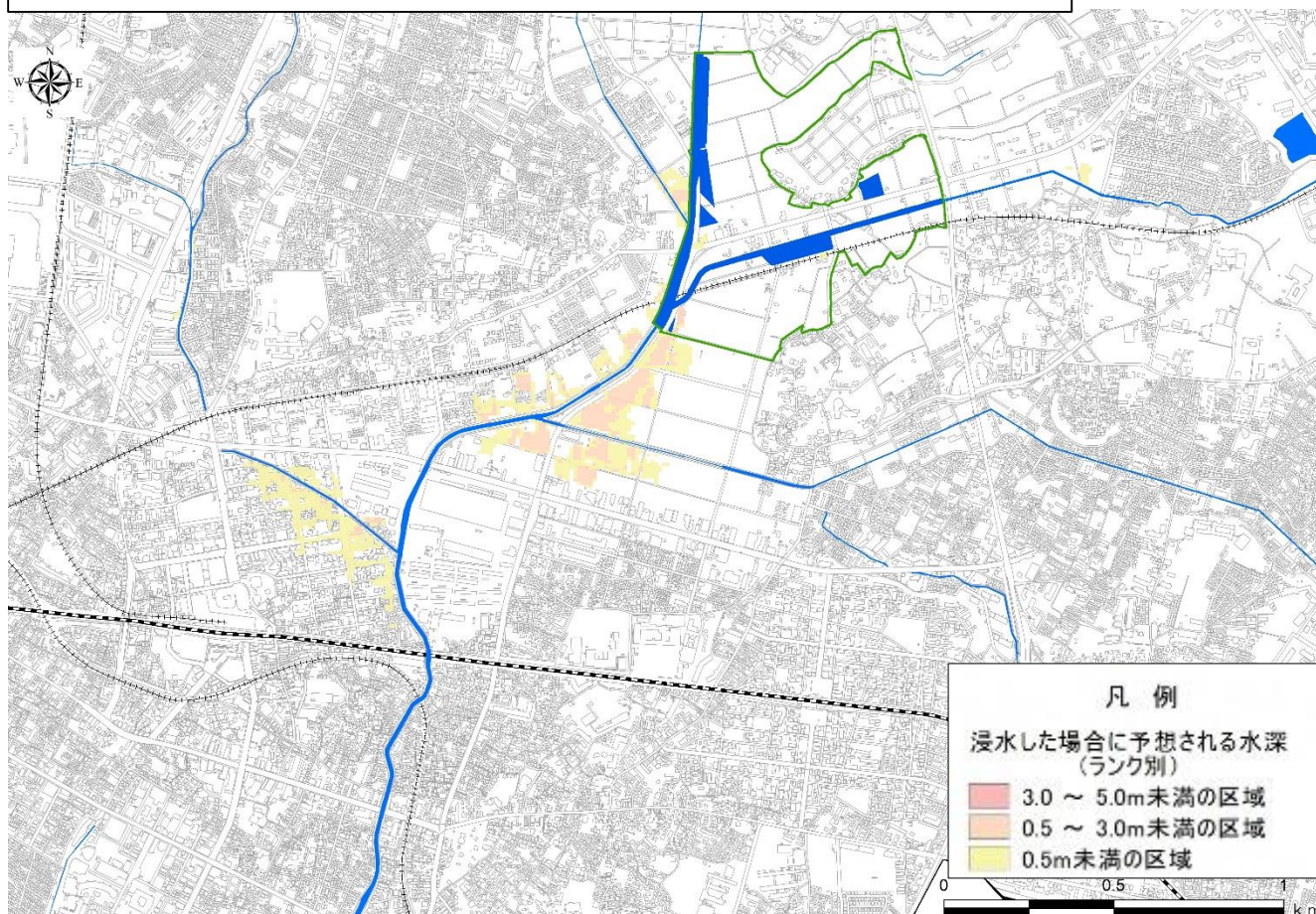


②土地区画整理事業後の浸水予想区域図—①土地区画整理事業前の浸水想定区域図

6. 解析結果

～高頻度の降雨(年超過確率1/10)(溢水のみ)～

土地区画整理事業後の浸水予想区域図（溢水のみ）



今回実施