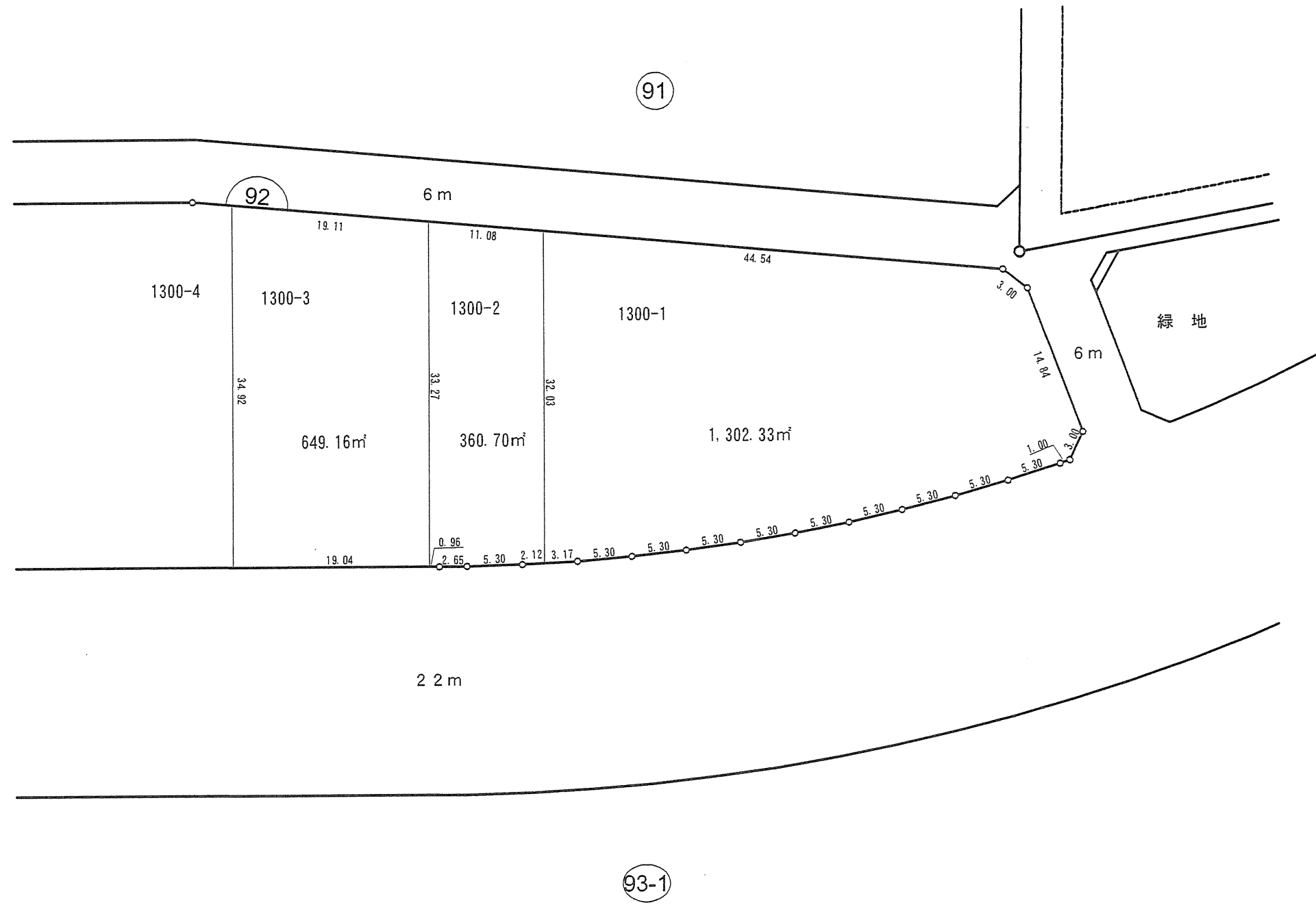
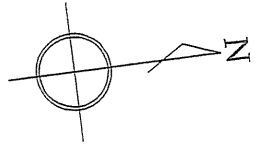


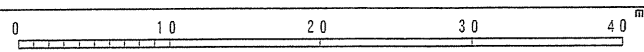
凡 例	
1300	地 番
— · — · —	町 界

換地図

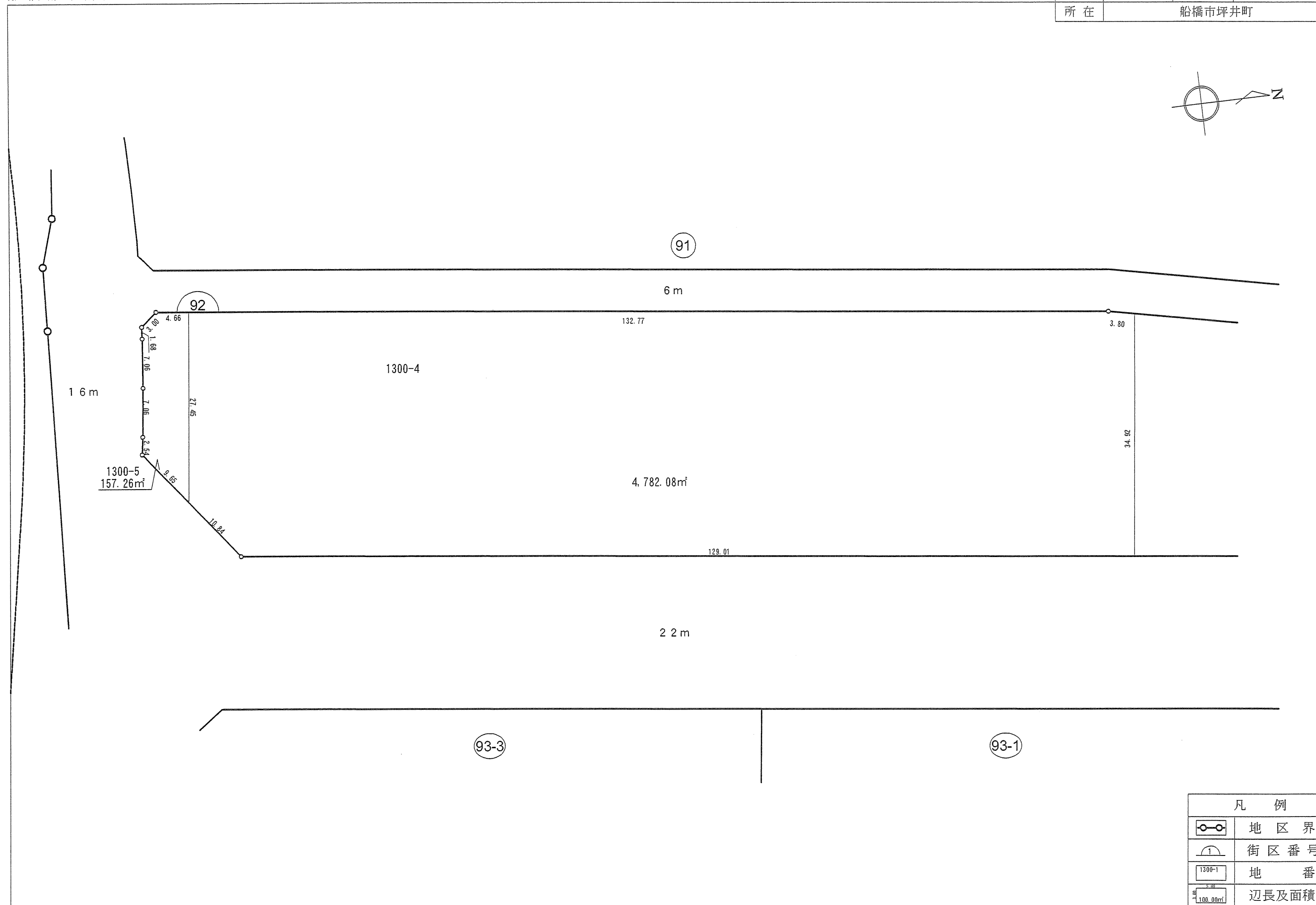
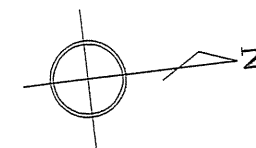
縮尺	1/500	街区番号	92 (1/2)
所在	船橋市坪井町		



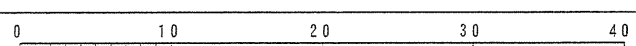
	地区界
	街区番号
	地番
	辺長及面積



縮尺	1/500	街区番号	92 (2/2)
所在	船橋市坪井町		

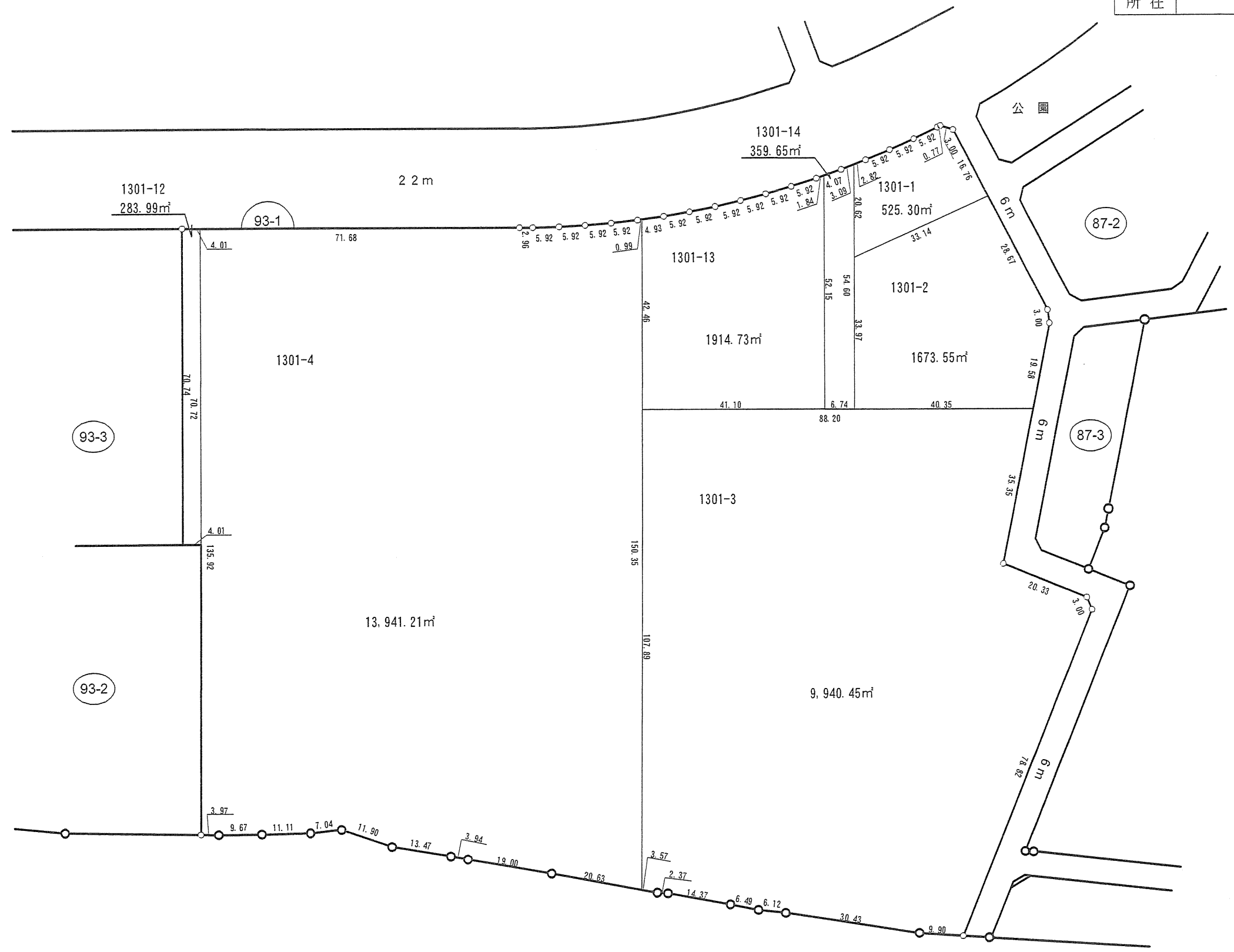
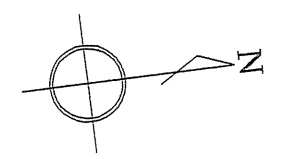


凡 例	
	地区界
	街区番号
	地 番
	辺長及面積

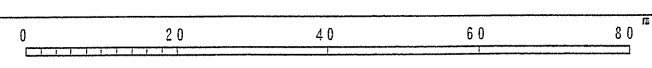


換地図

縮尺	1/1000	街区番号	93-1
所在	船橋市坪井町		

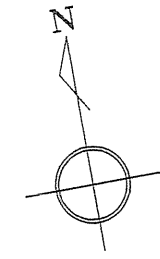
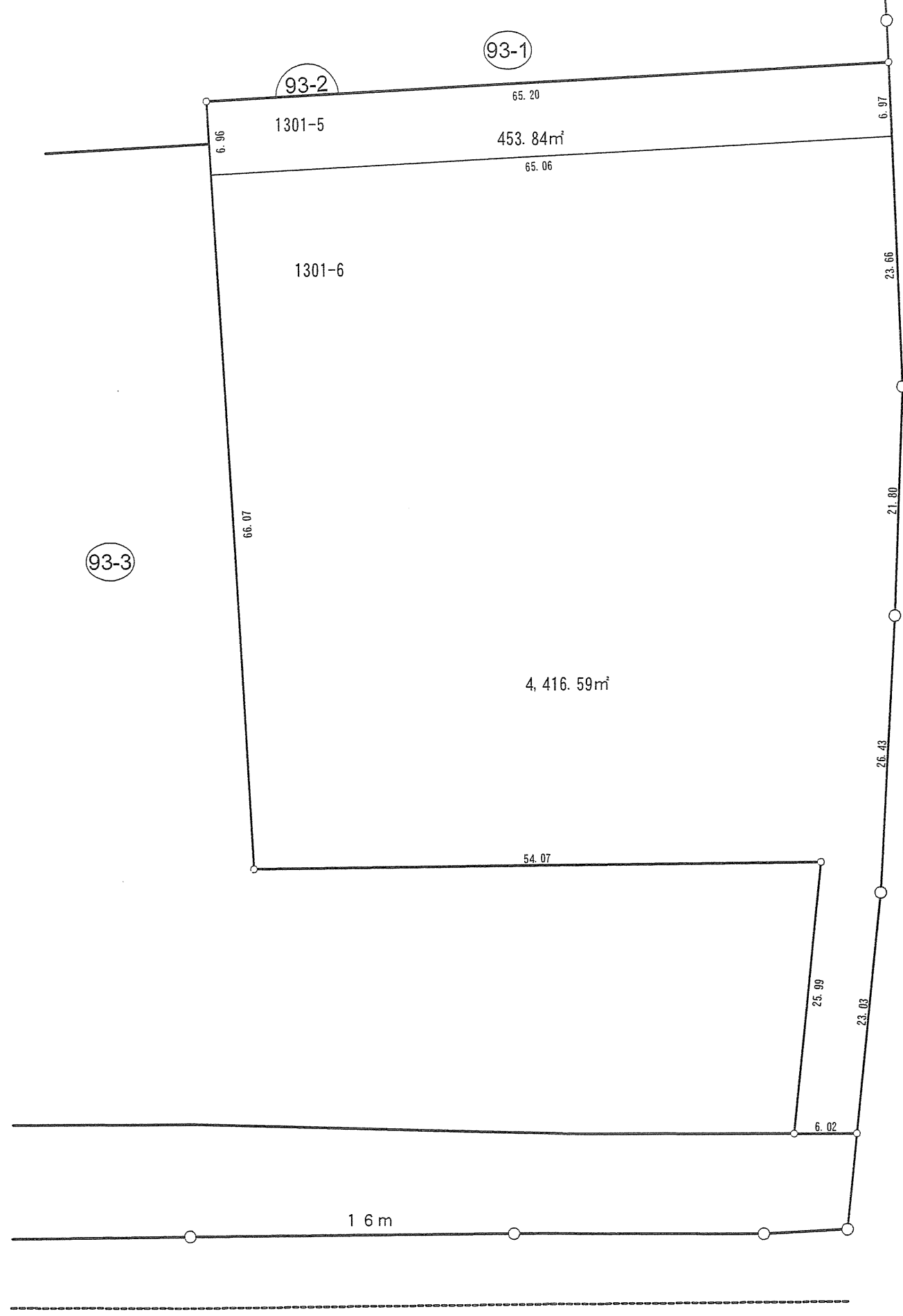


凡例	
	地区界
	街区番号
	地番
	辺長及面積

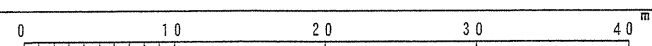


換地図

縮尺	1/500	街区番号	93-2
所在	船橋市坪井町		

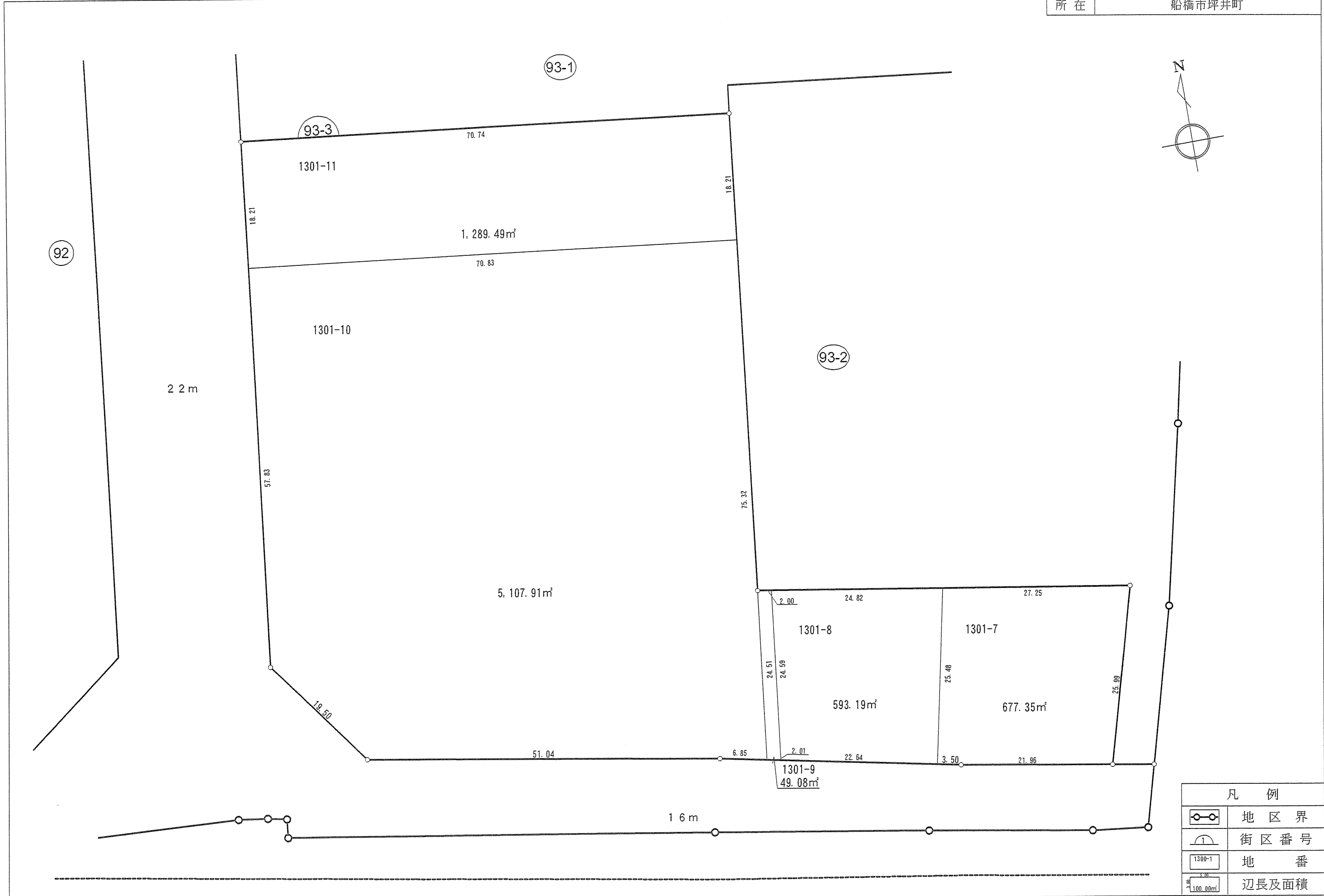


凡例	
	地区界
	街区番号
	地番
	辺長及面積

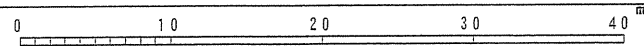


換地図

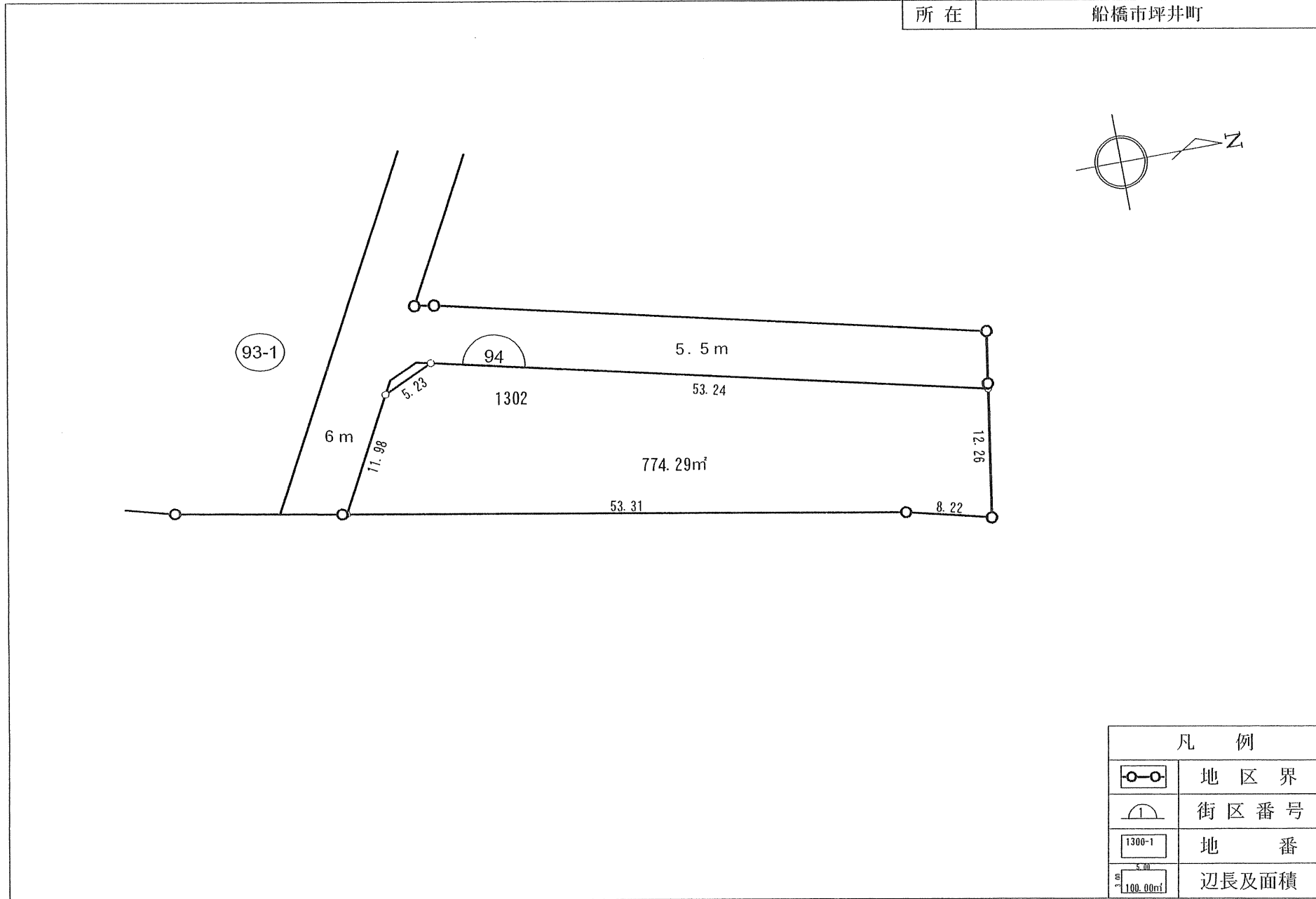
縮尺	1/500	街区番号	93-3
所在	船橋市坪井町		




凡例	
	地区界
	街区番号
	地番
	辺長及面積



縮尺	1/500	街区番号	94
所在	船橋市坪井町		

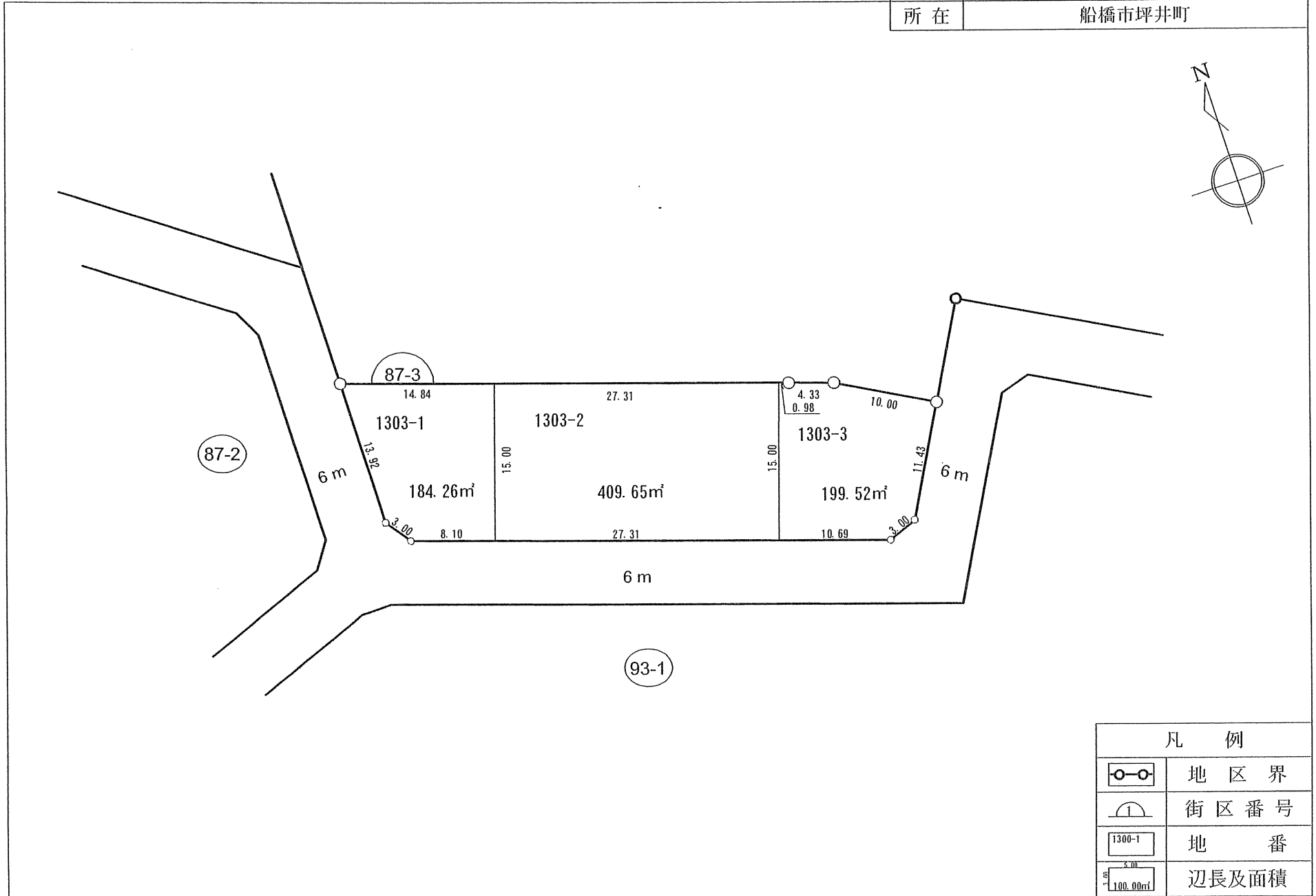
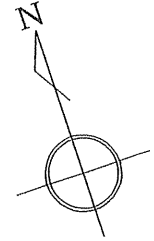


凡 例	
	地区界
	街区番号
	地 番
	辺長及面積




換地図

縮尺	1/500	街区番号	87-3
所在	船橋市坪井町		

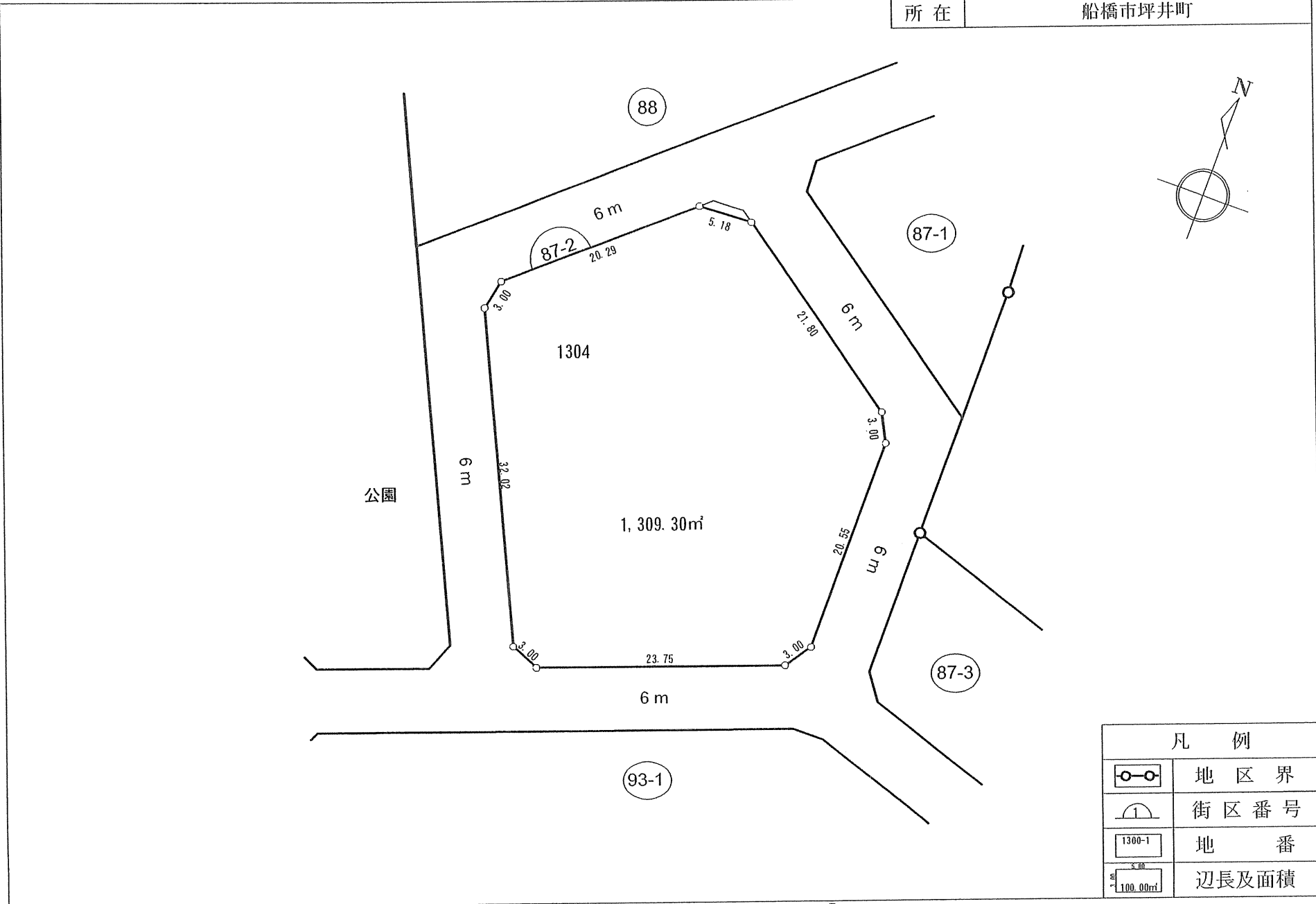


凡 例	
	地区界
	街区番号
	地 番
	辺長及面積



換地図

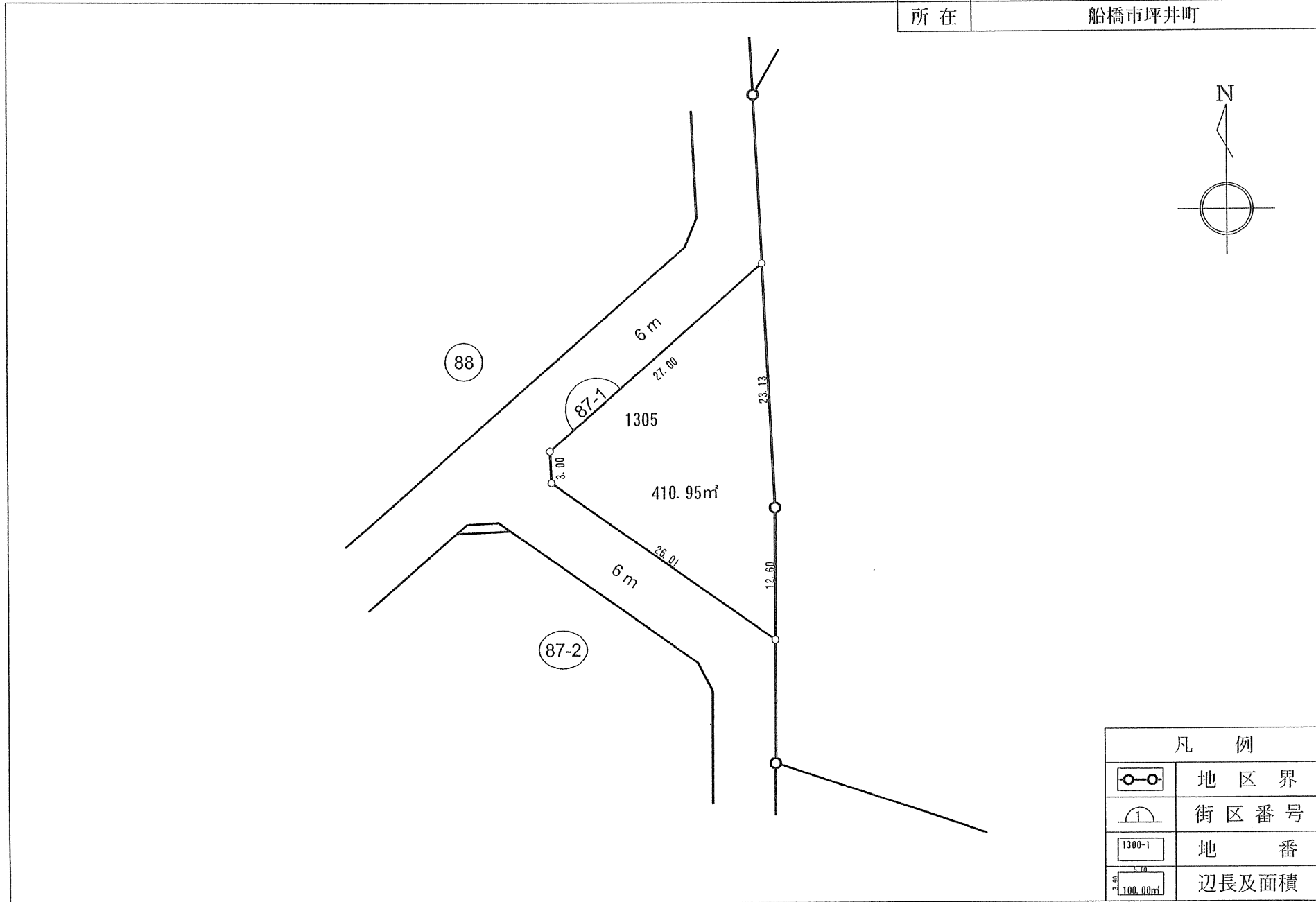
縮尺	1/500	街区番号	87-2
所在	船橋市坪井町		




凡 例	
	地区界
	街区番号
	地 番
	辺長及面積

換地図

縮尺	1/500	街区番号	87-1
所在	船橋市坪井町		

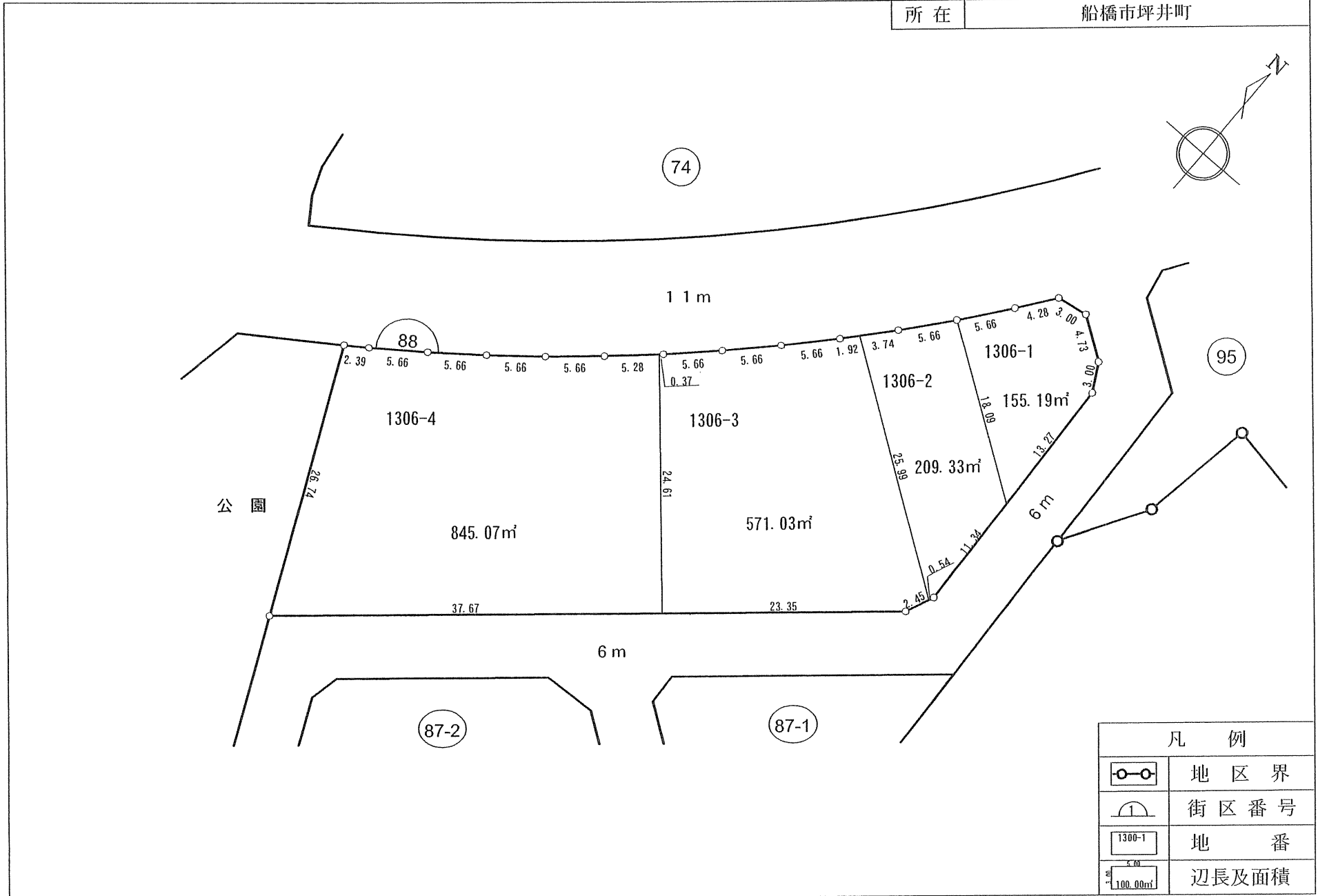


凡 例	
	地区界
	街区番号
	地 番
	辺長及面積




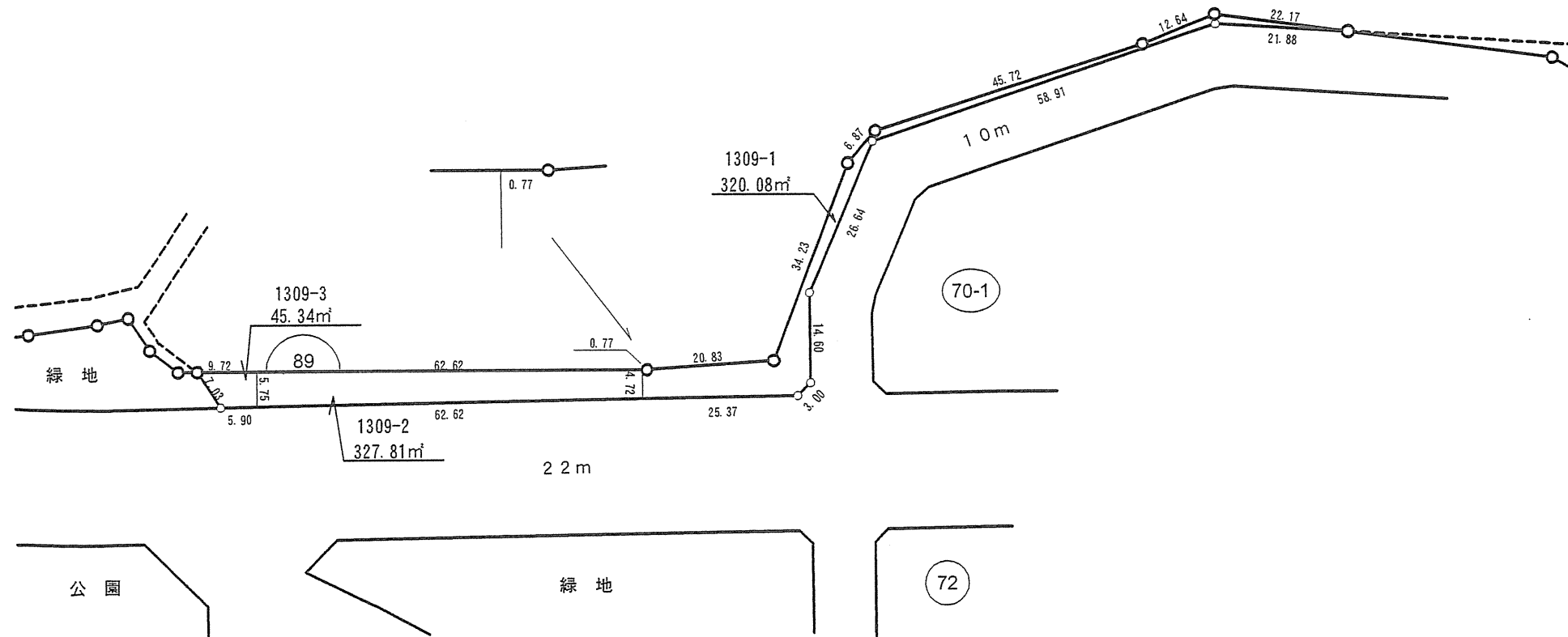
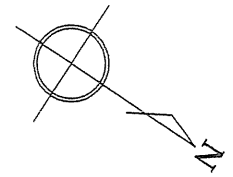
換地 図

縮尺	1/500	街区番号	88
所在	船橋市坪井町		

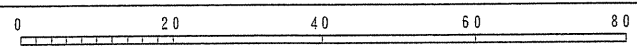


凡 例	
	地区界
	街区番号
	地番
	辺長及面積



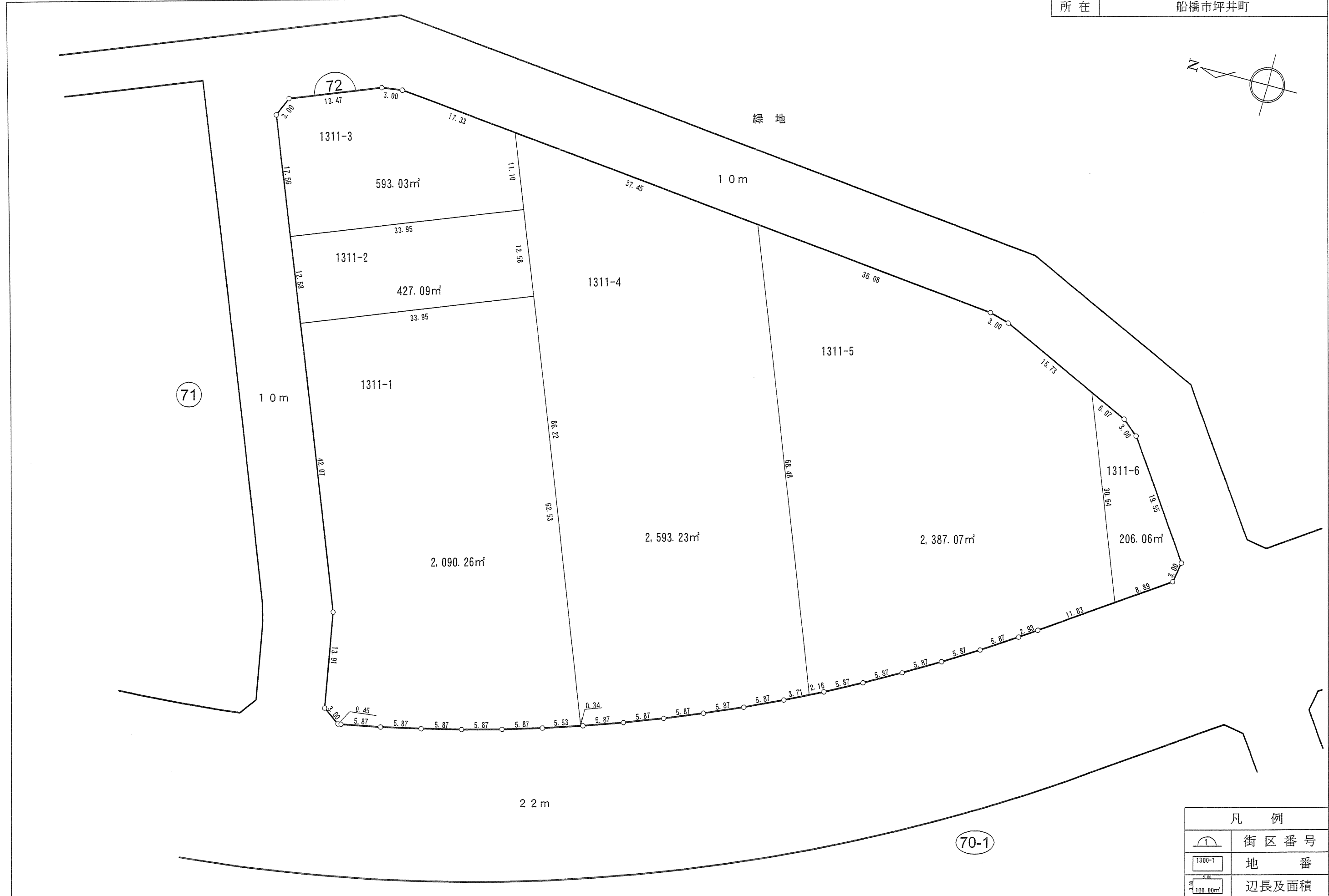
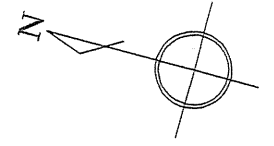


凡 例	
	地区界
	街区番号
	地 番
	辺長及面積



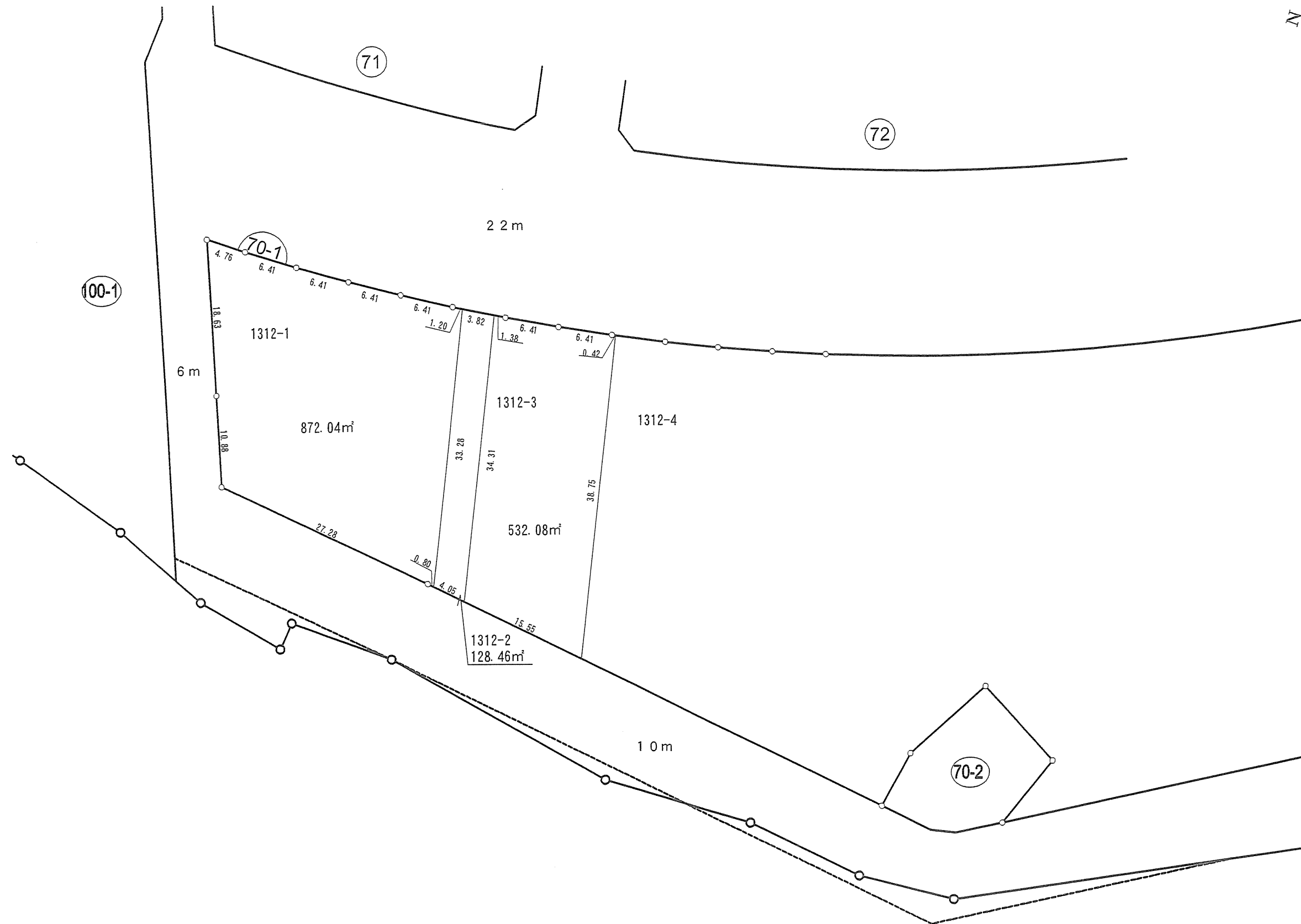
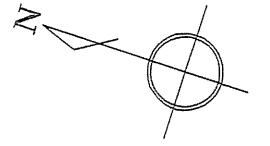
換地図

縮尺	1/500	街区番号	72
所在	船橋市坪井町		

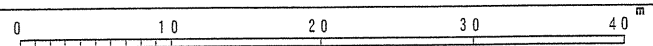


換地図

縮尺	1/500	街区番号	70-1(1/2)
所在	船橋市坪井町		

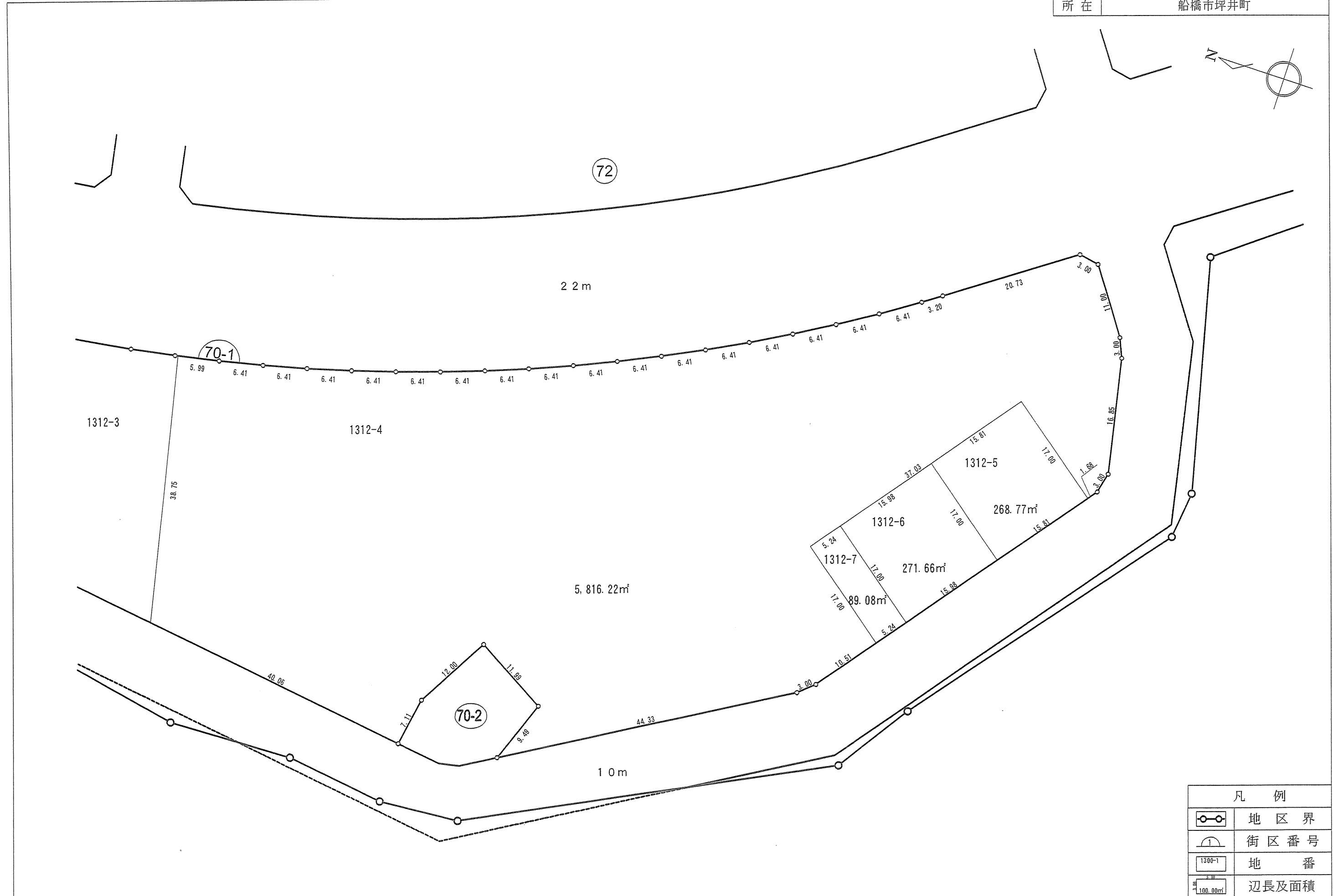
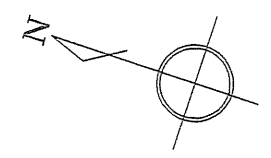


凡 例	
	地区界
	街区番号
	地 番
	辺長及面積

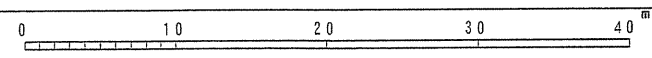


換地図

縮尺	1/500	街区番号	70-1 (2/2)
所在	船橋市坪井町		

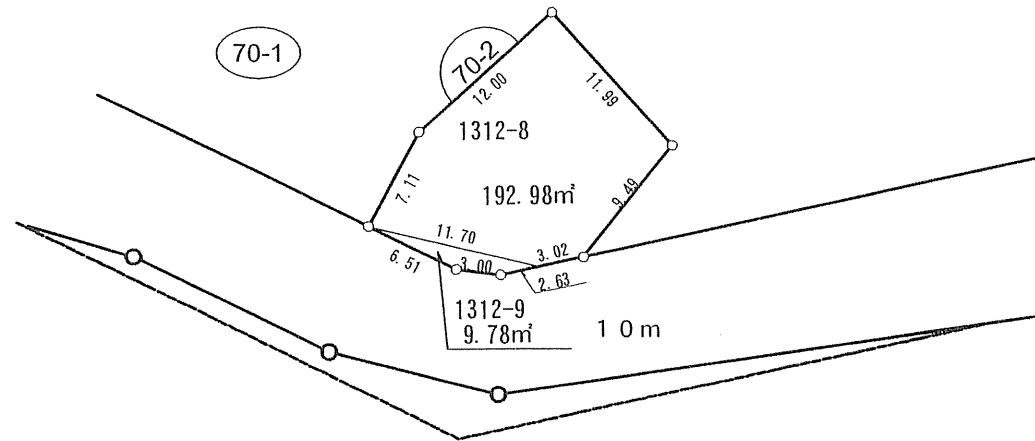
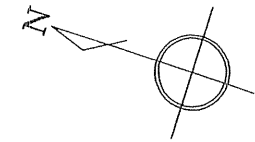


凡 例	
	地区界
	街区番号
	地 番
	辺長及面積




換地 図

縮尺	1/500	街区番号	70-2
所在	船橋市坪井町		

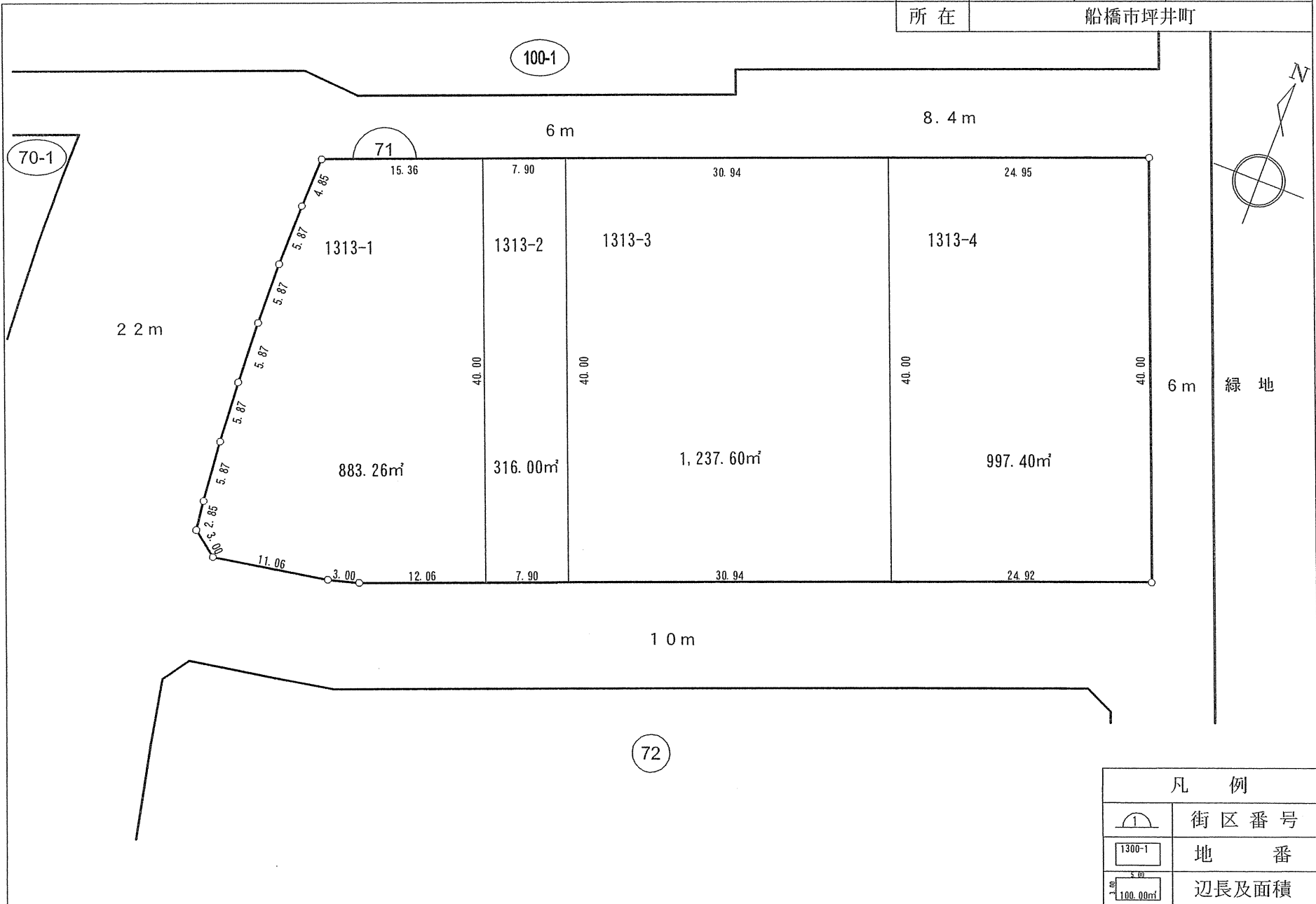


凡 例	
	地区界
	街区番号
	地 番
	辺長及面積

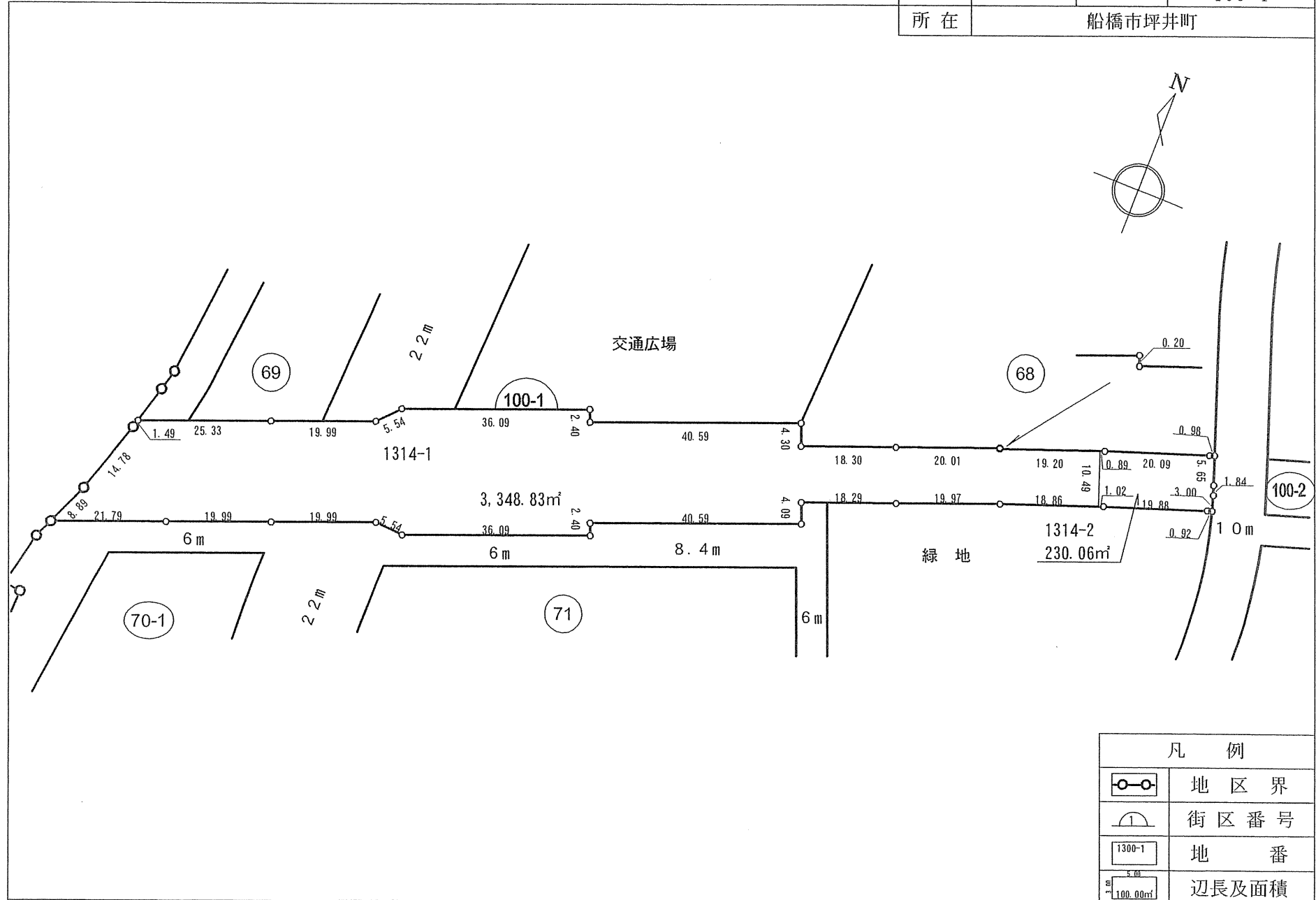


船橋都市計画事業坪井特定土地区画整理事業 換地図


縮尺	1/500	街区番号	71
所在	船橋市坪井町		



縮尺	1/1000	街区番号	100-1
所在	船橋市坪井町		

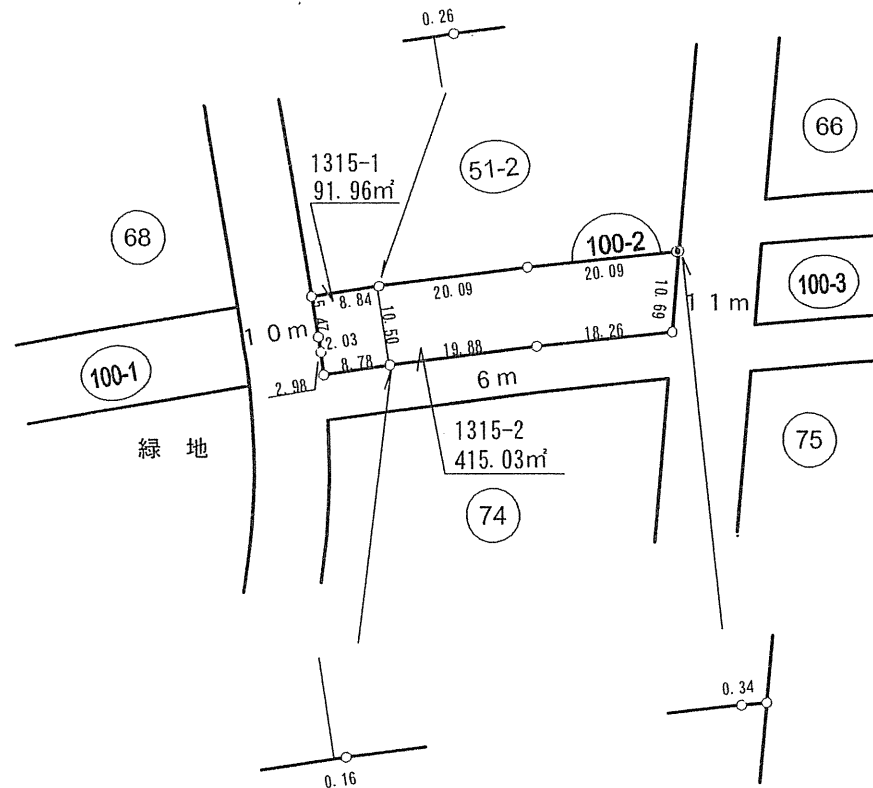
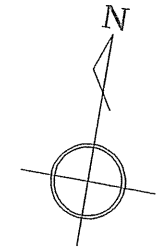


凡 例	
	地区界
	街区番号
	地 番
	辺長及面積




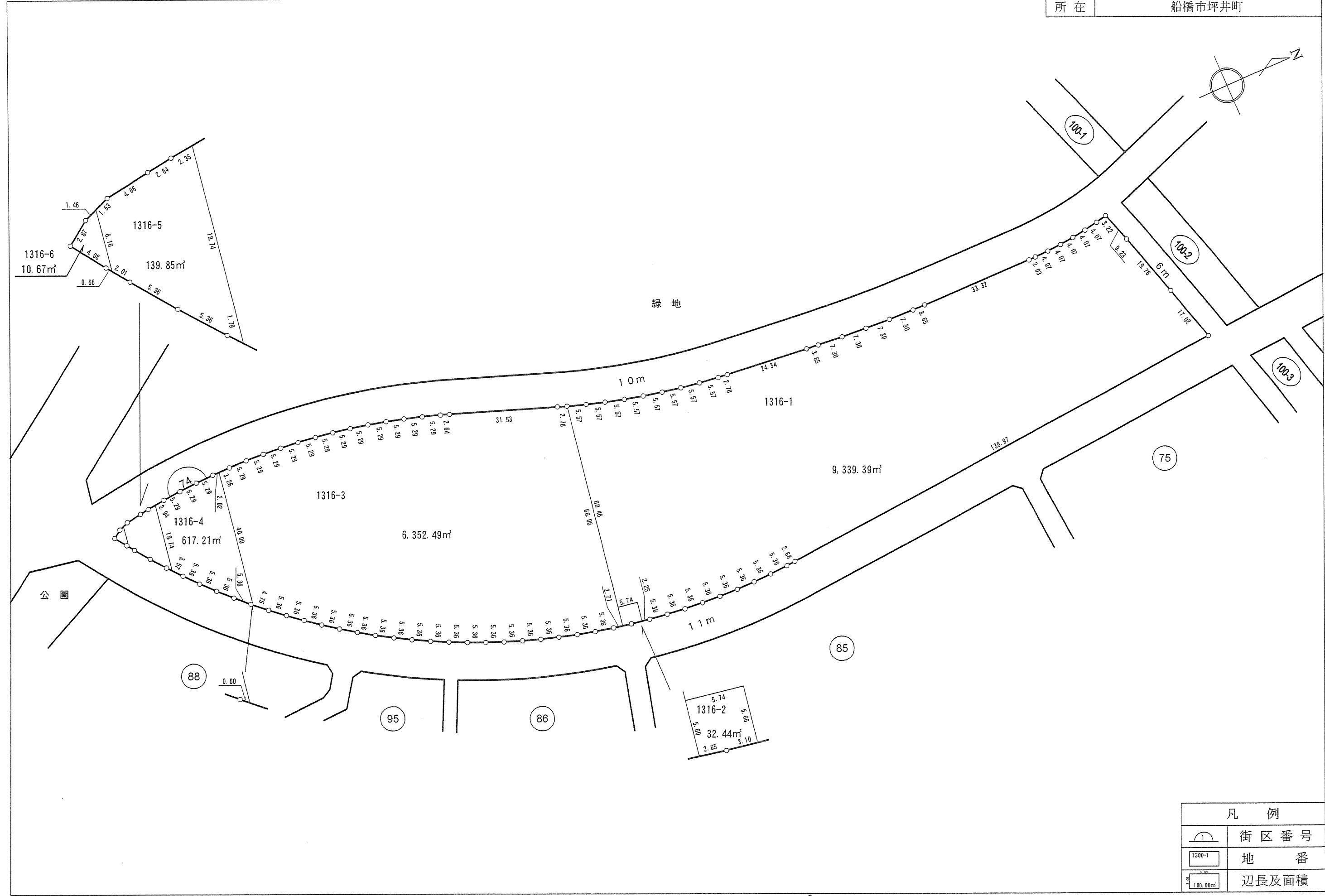
換地図

縮尺	1/1000	街区番号	100-2
所在	船橋市坪井町		

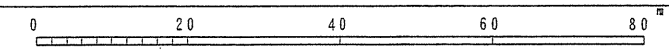


凡 例	
	街区番号
	地 番
	辺長及面積



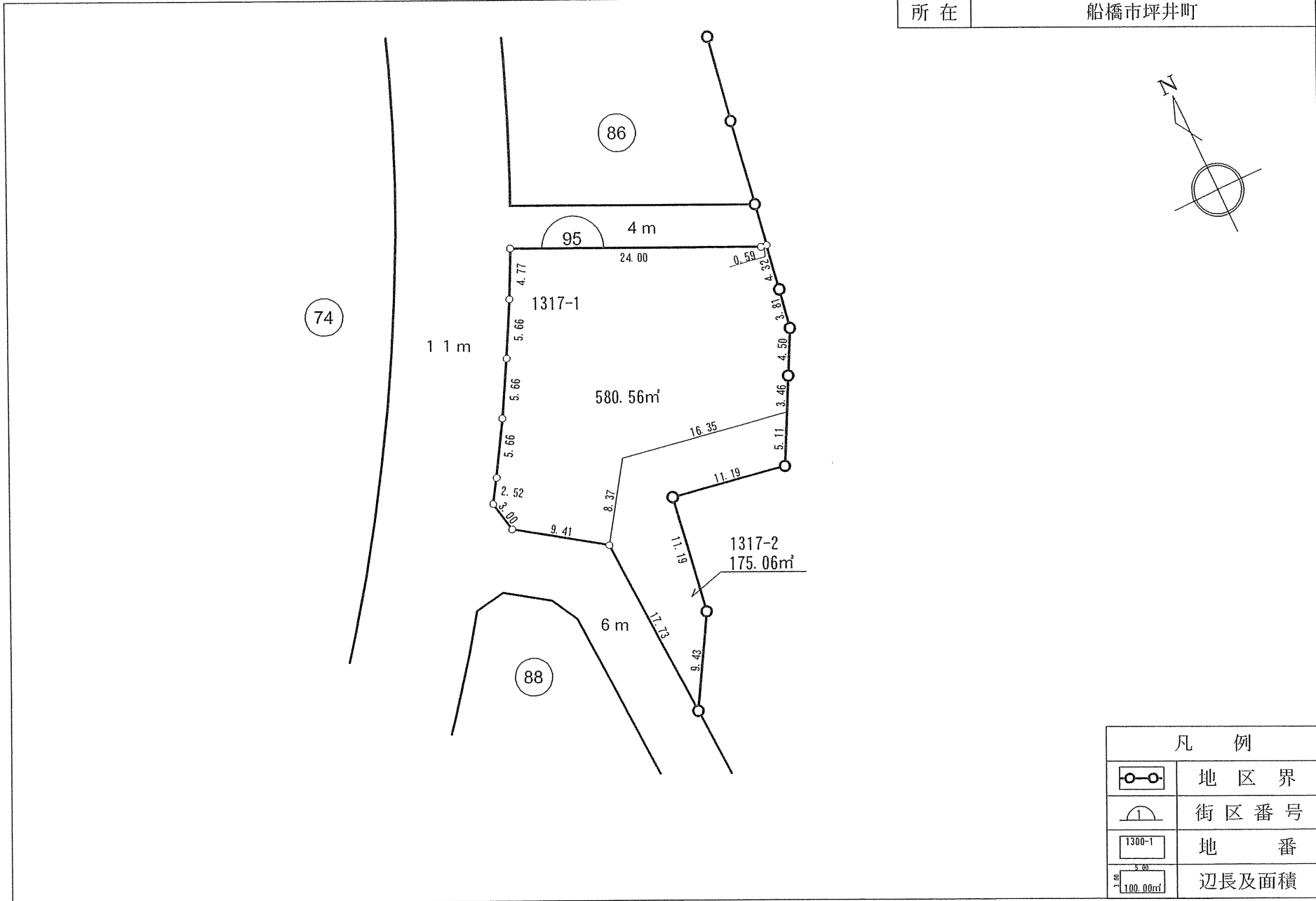


凡 例	
	街区番号
	地 番
	辺長及面積




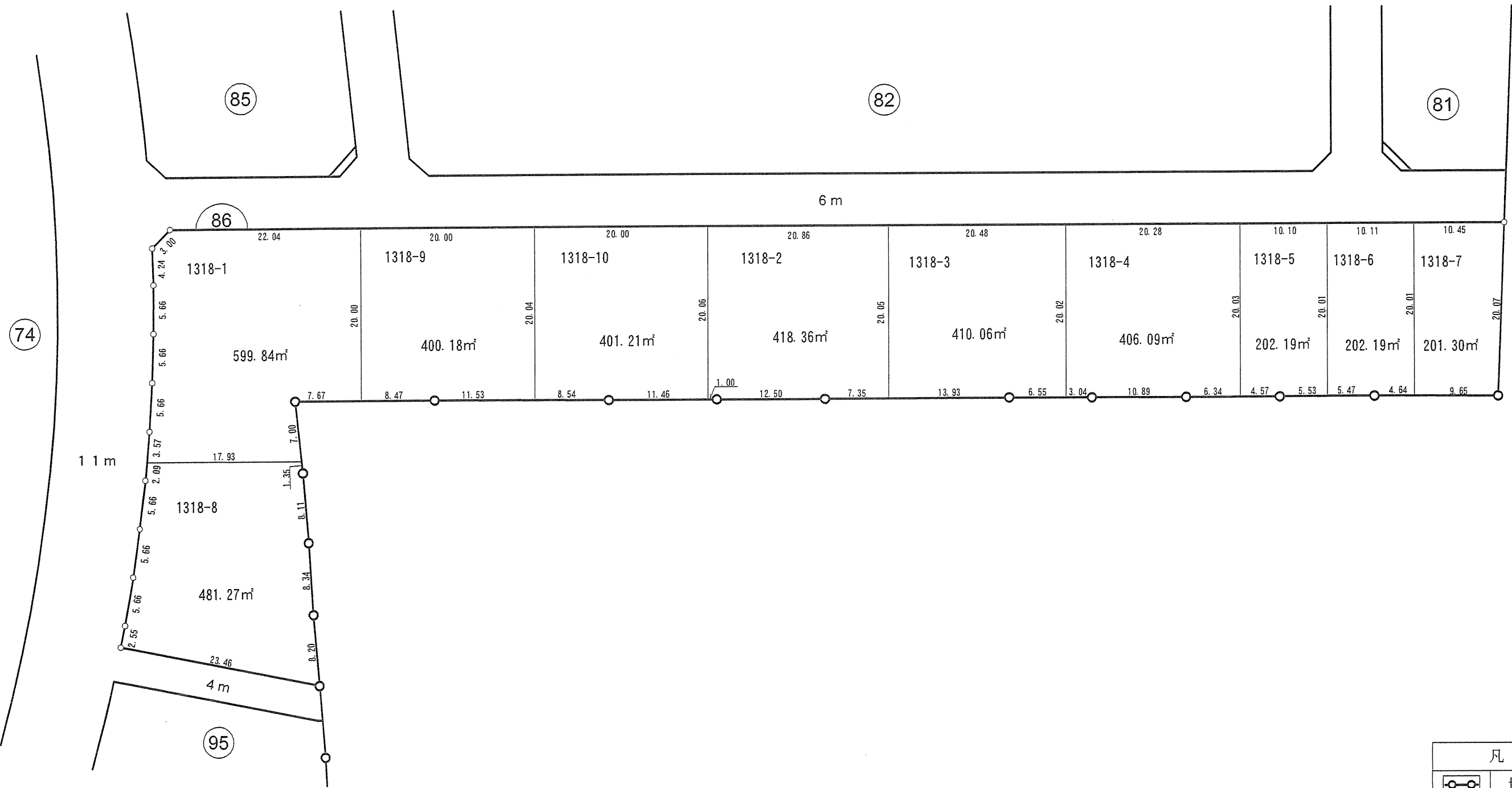
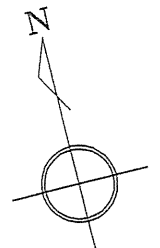
換地図

縮尺	1/500	街区番号	95
所在	船橋市坪井町		

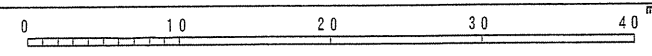


凡 例	
	地区界
	街区番号
	地番
	辺長及面積



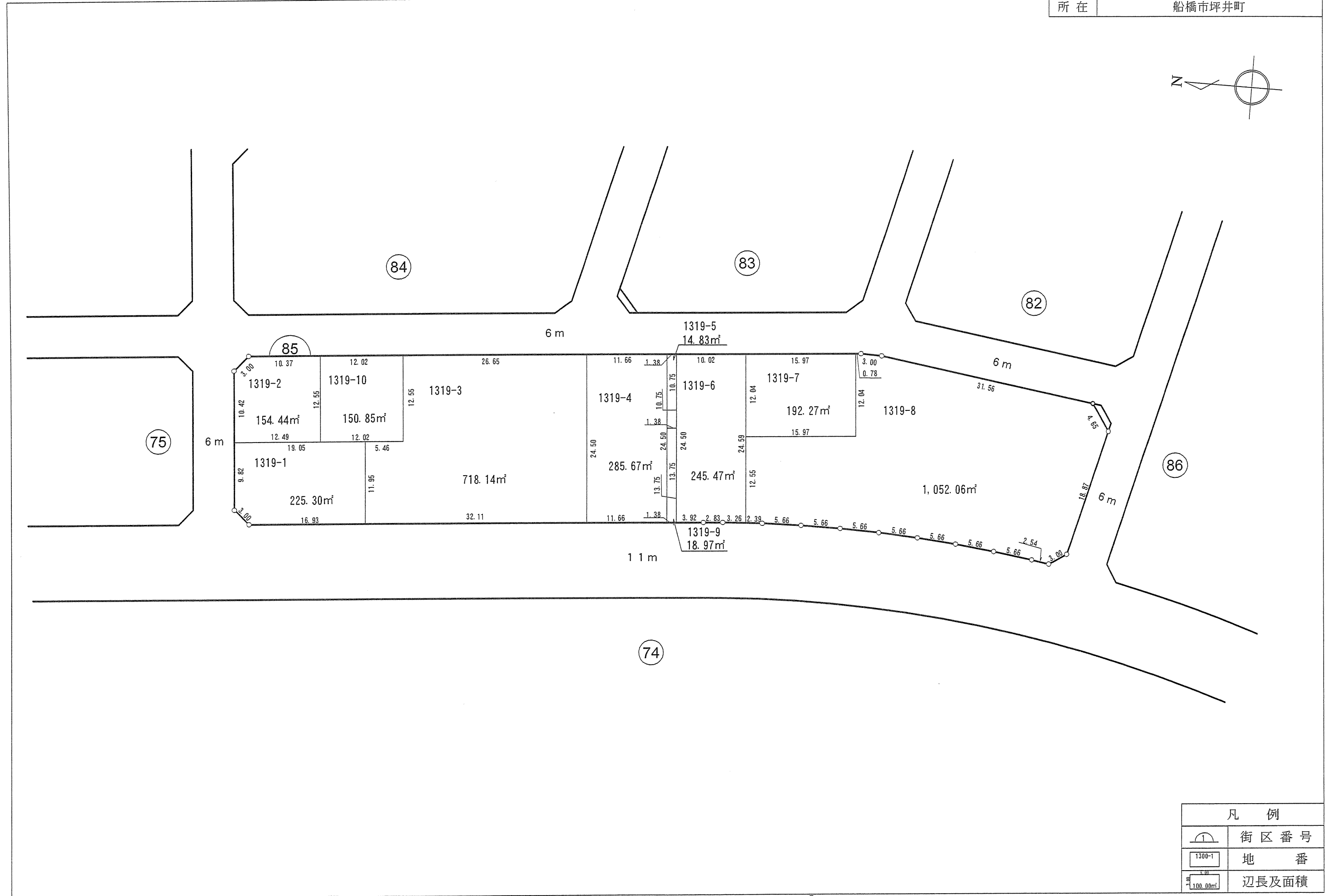
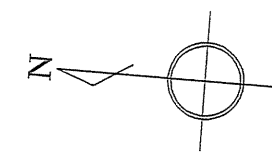


凡 例	
	地区界
	街区番号
	地 番
	辺長及面積

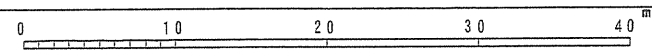


換 地 図

縮尺	1/500	街区番号	85
所在	船橋市坪井町		

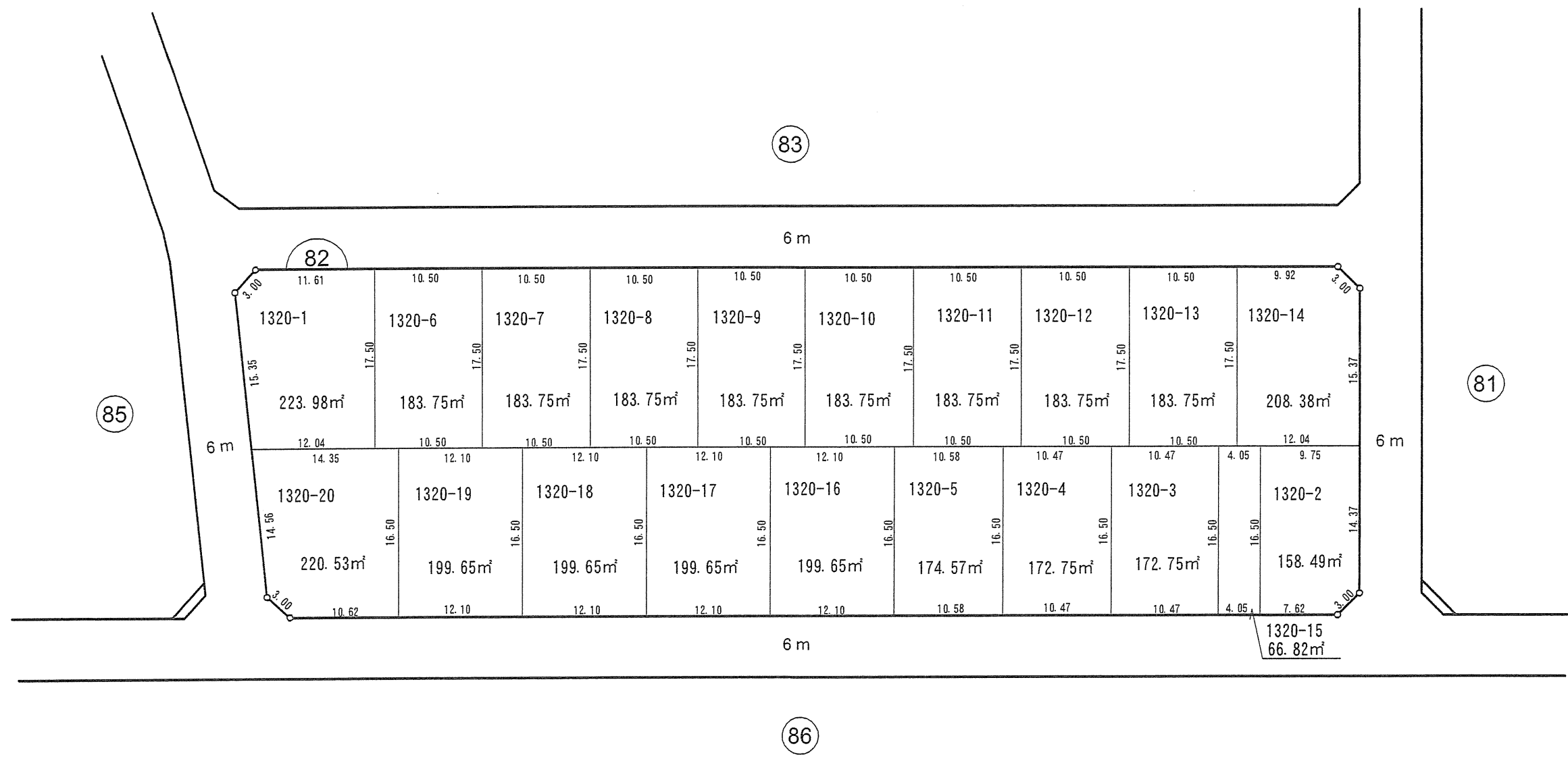
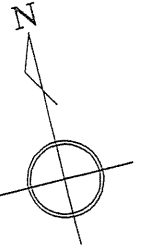


凡 例	
	街区番号
	地 番
	辺長及面積

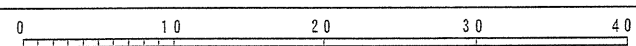


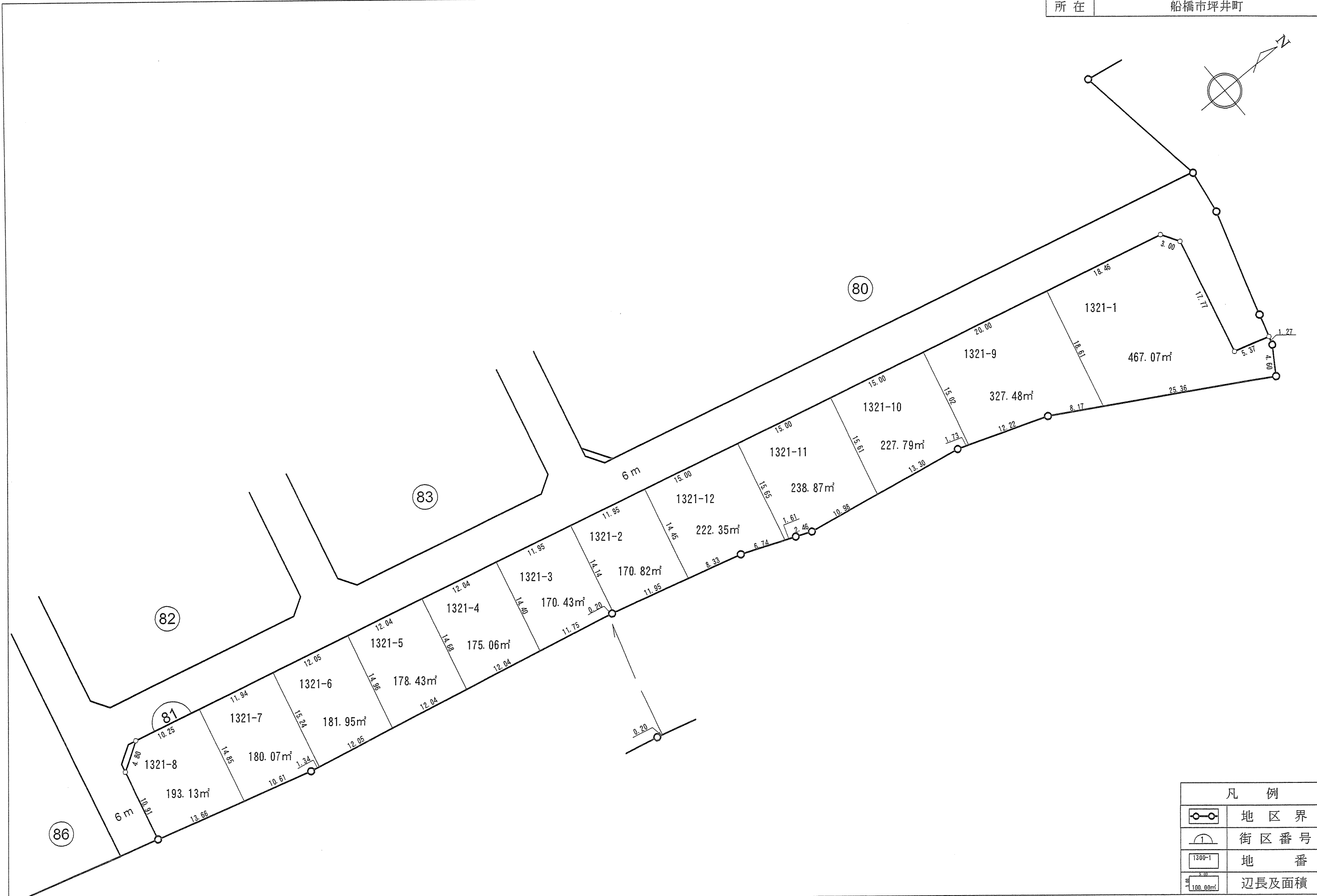
換地図

縮尺	1/500	街区番号	82
所在	船橋市坪井町		



凡例	
	街区番号
	地番
	辺長及面積

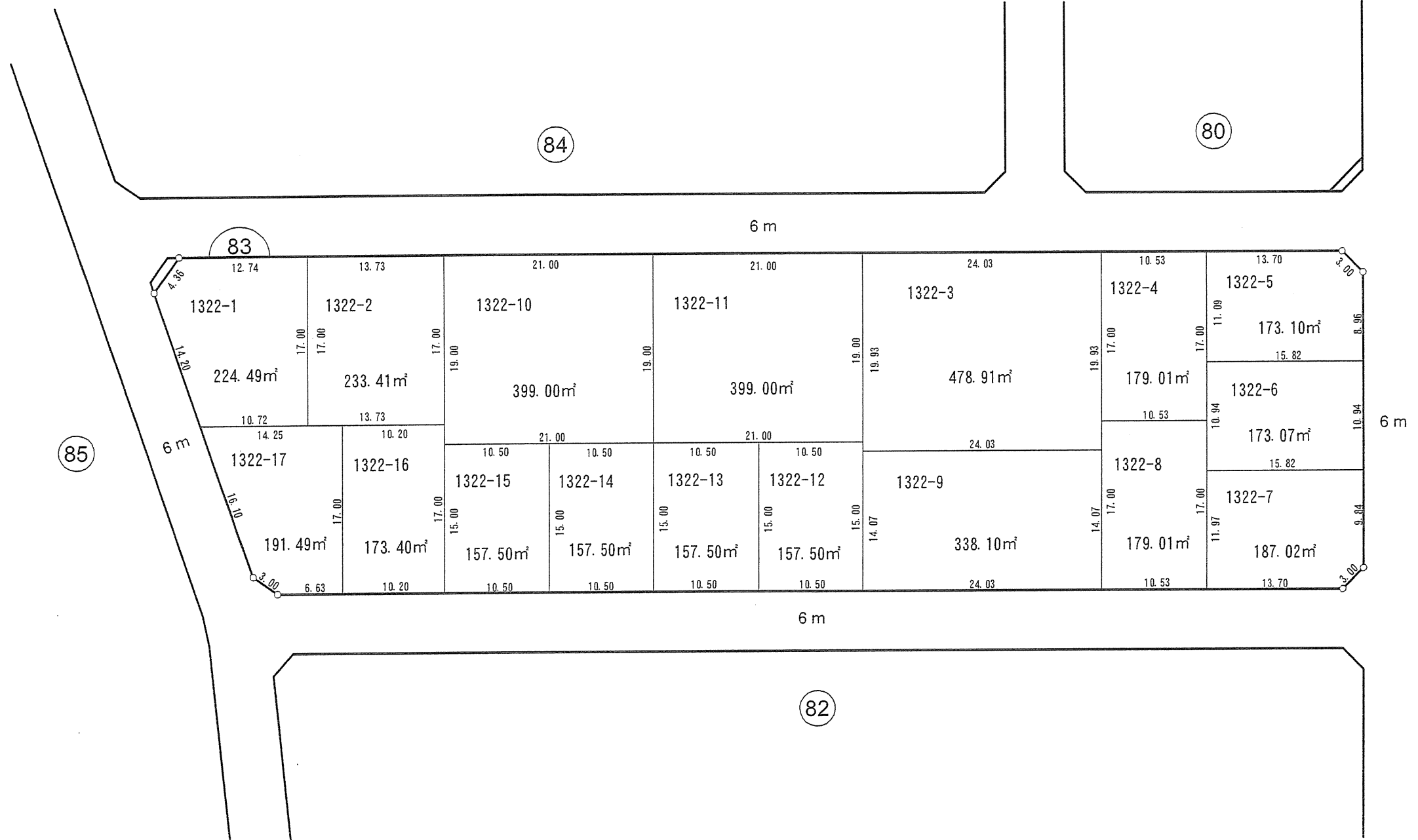
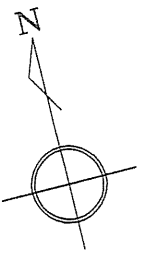




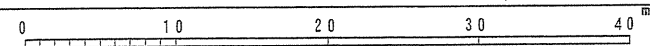
凡 例	
	地区界
	街区番号
	地 番
	辺長及面積

換 地 図

縮尺	1/500	街区番号	83
所在	船橋市坪井町		

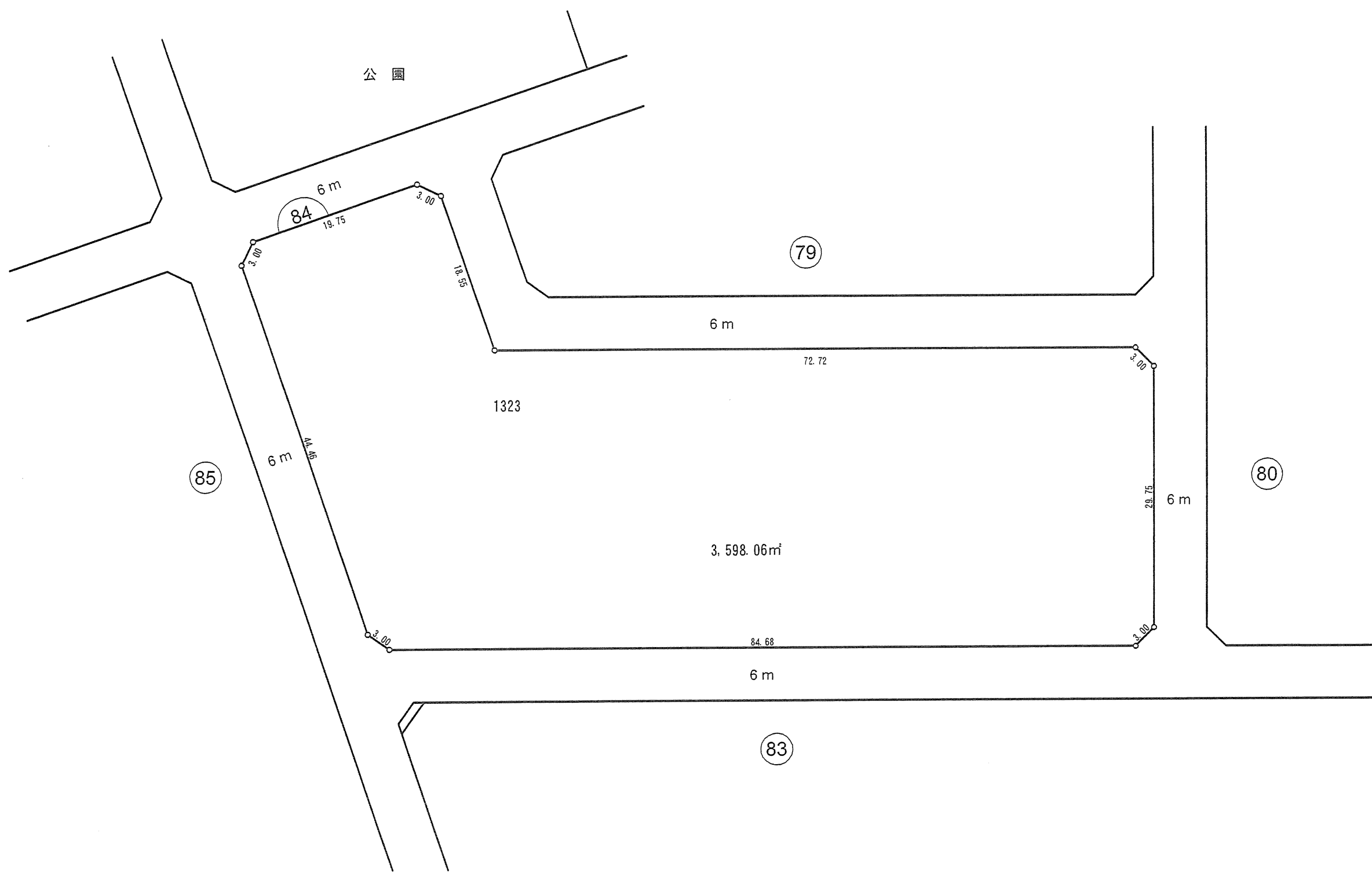
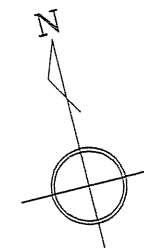


凡 例	
	街区番号
	地 番
	辺長及面積

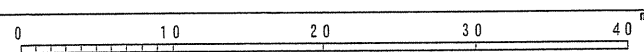


換 地 図

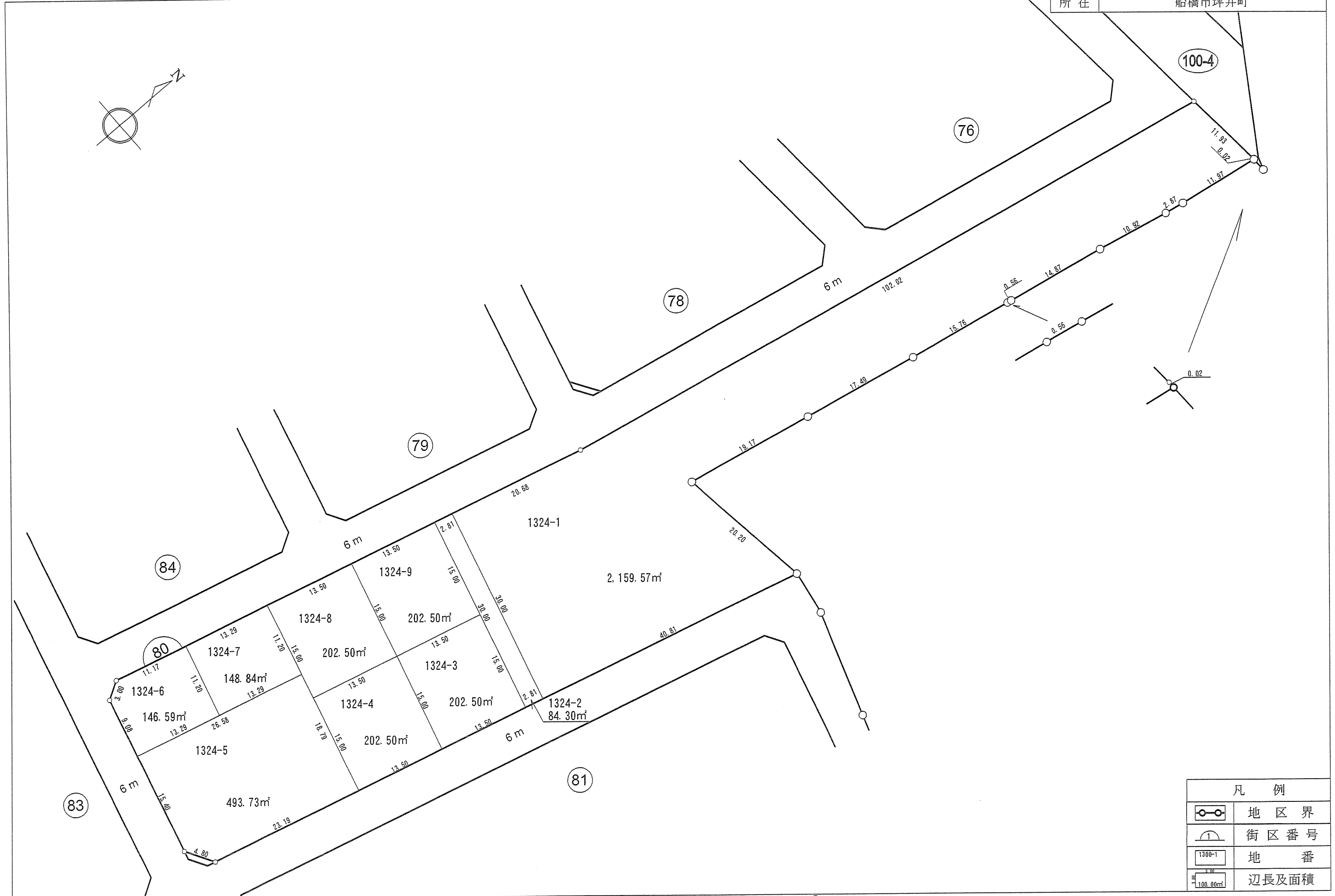
縮尺	1/500	街区番号	84
所在	船橋市坪井町		



凡 例	
	街区番号
	地 番
	辺長及面積



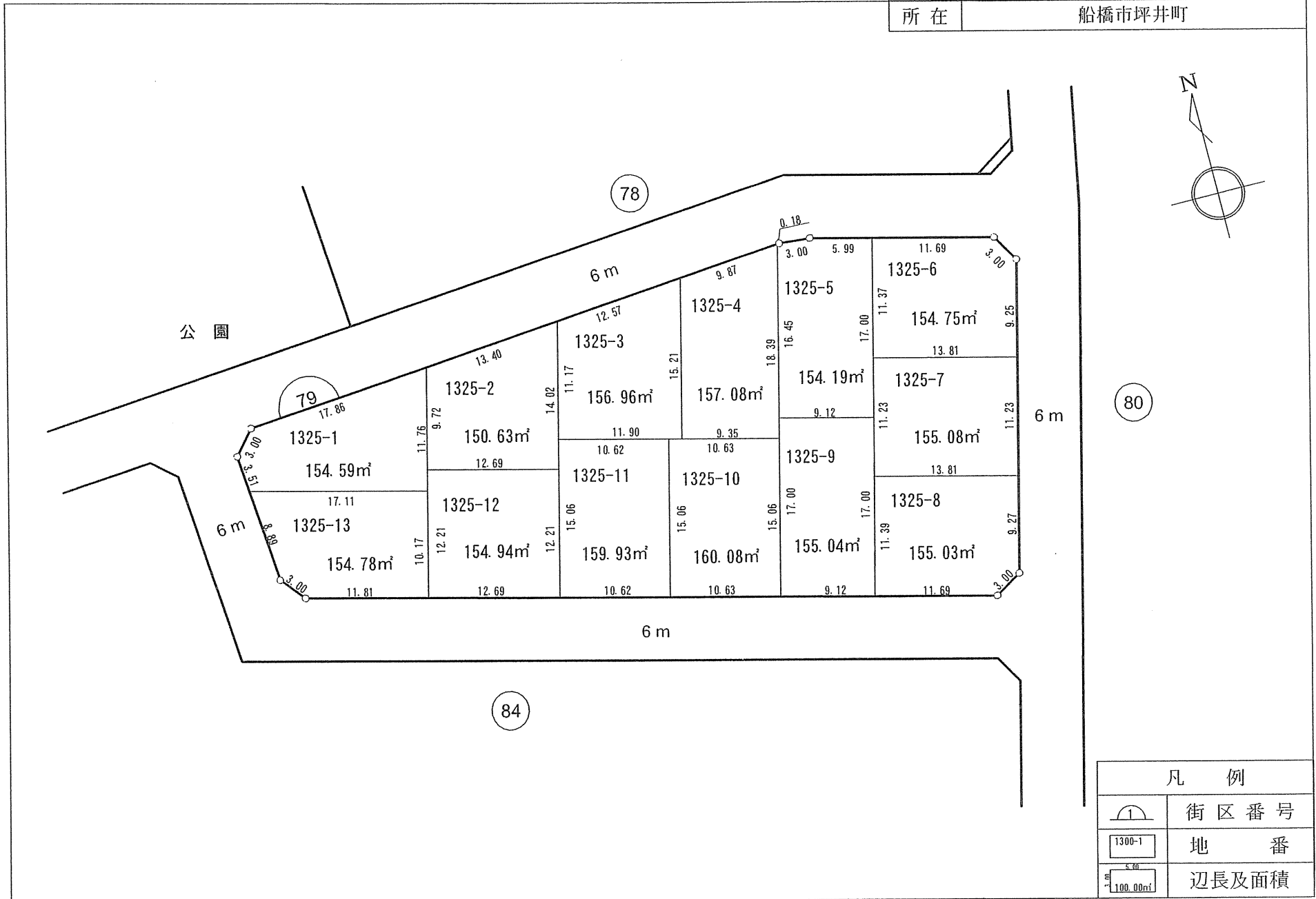
縮尺	1/500	街区番号	80
所在	船橋市坪井町		




凡 例	
	地区界
	街区番号
	地 番
	辺長及面積

換地図

縮尺	1/500	街区番号	79
所在	船橋市坪井町		


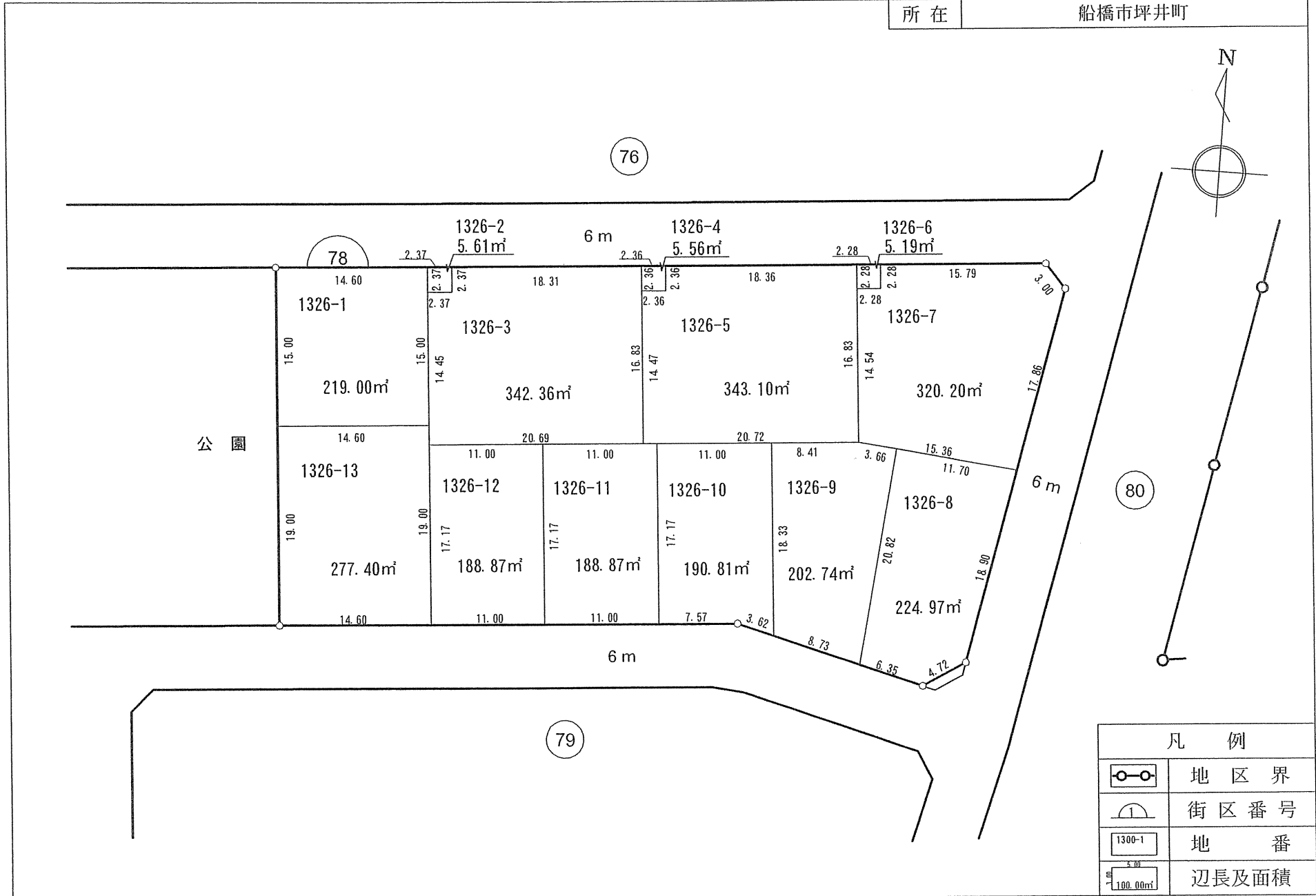


凡 例	
	街区番号
	地 番
	辺長及面積



換地図

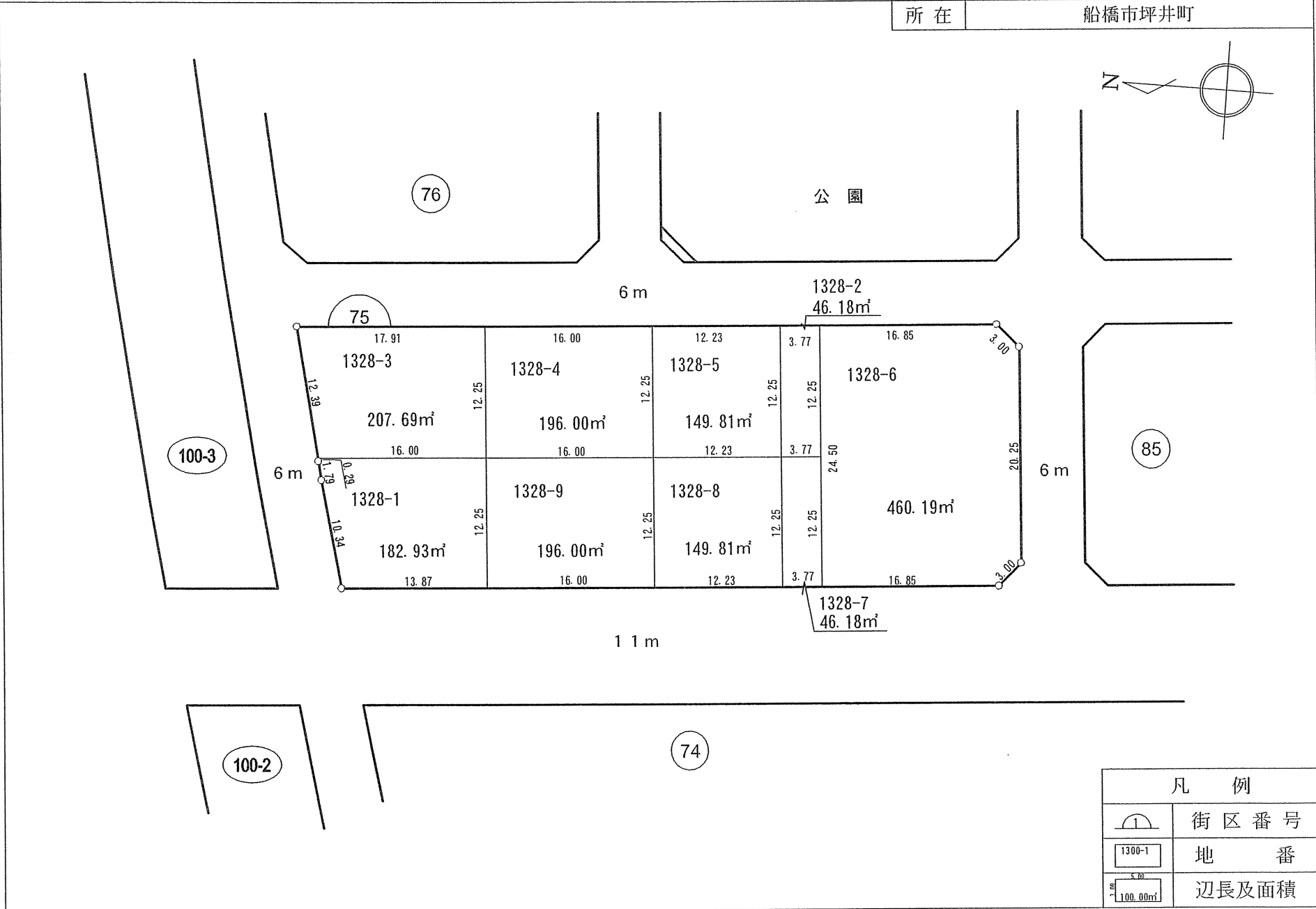
縮尺	1/500	街区番号	78
所在	船橋市坪井町		




凡 例	
	地区界
	街区番号
	地番
	辺長及面積

換地 図

縮尺	1/500	街区番号	75
所在	船橋市坪井町		

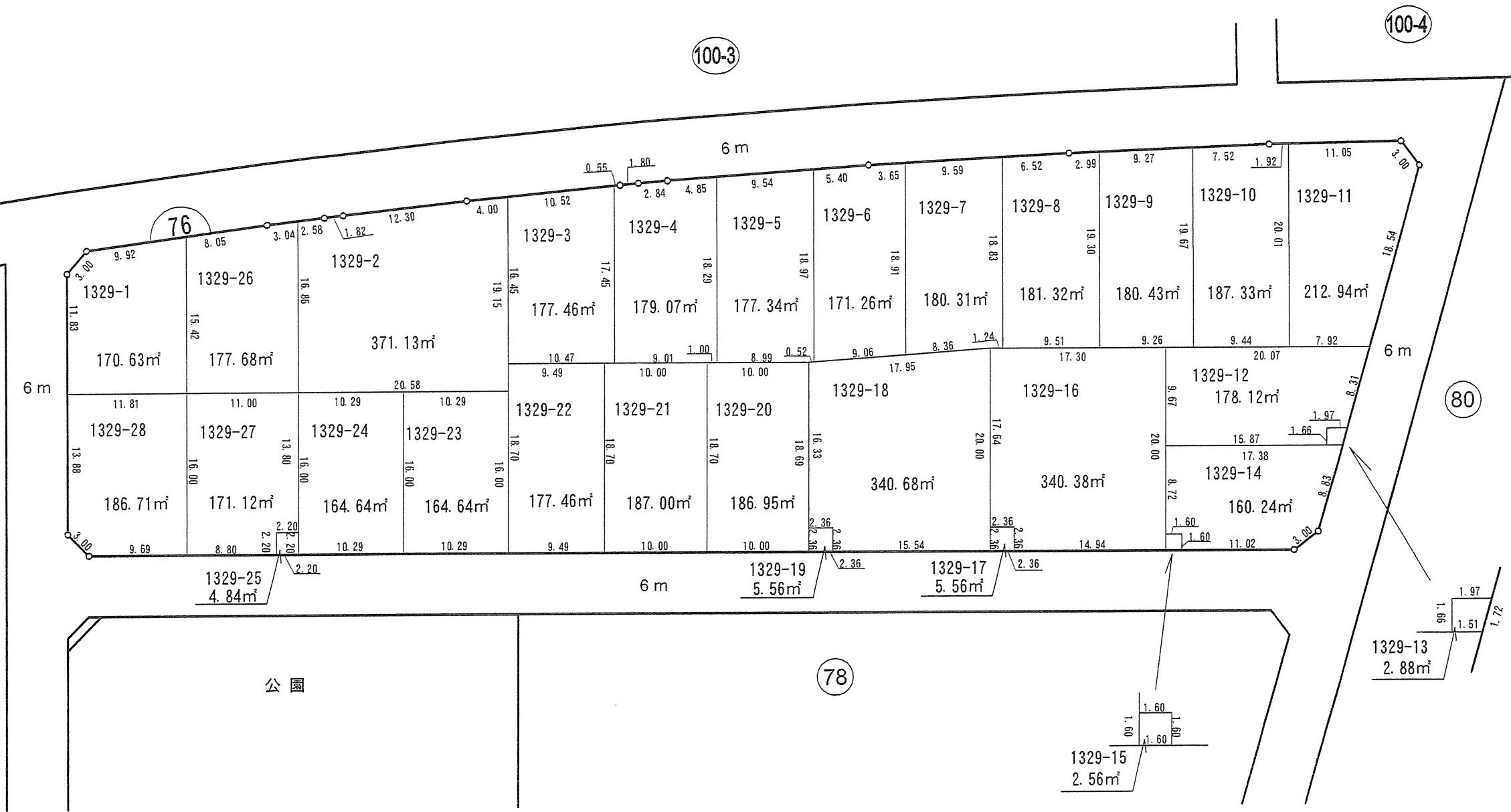
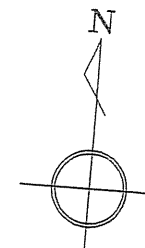


凡 例	
	街区番号
	地 番
	辺長及面積

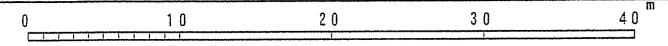


換 地 図


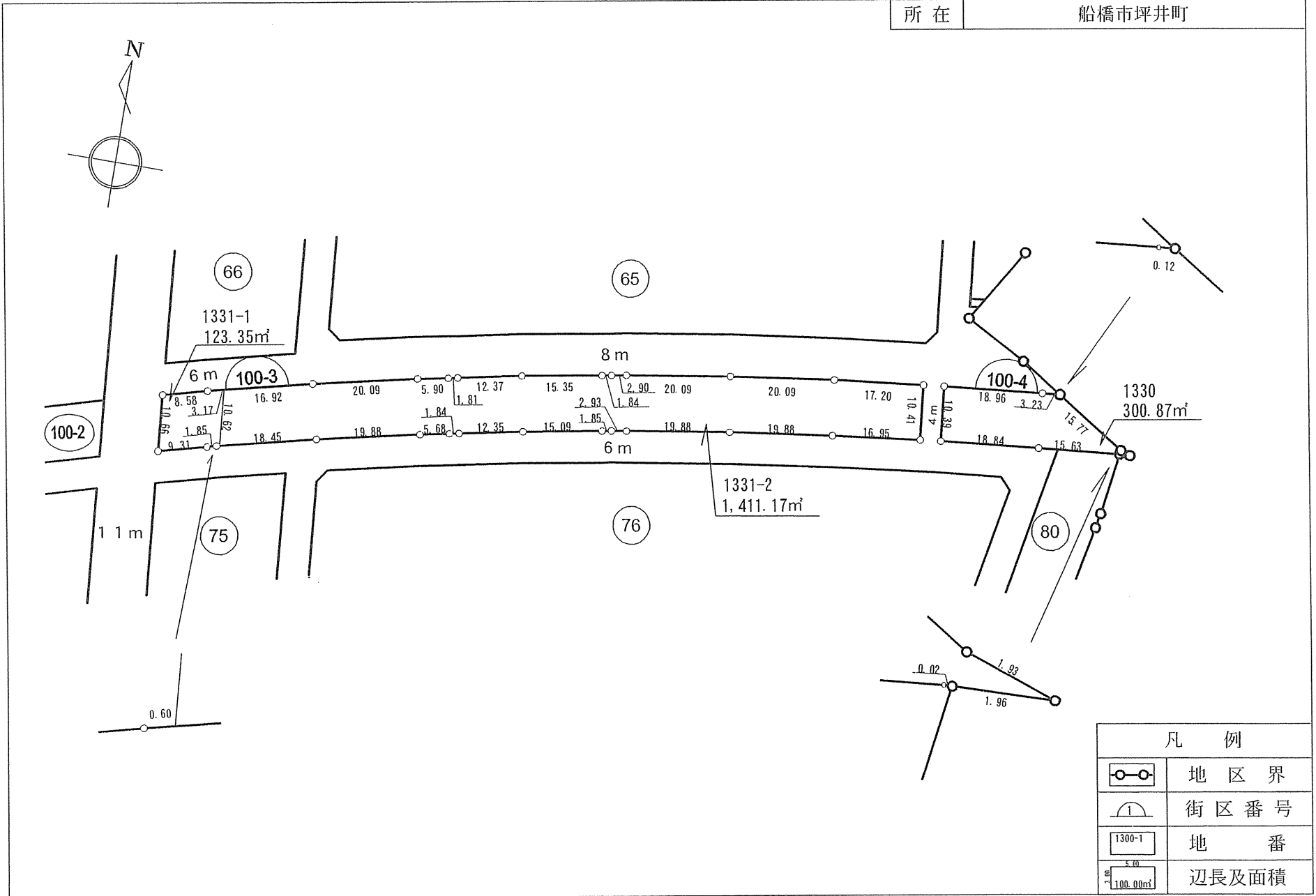
縮尺	1/500	街区番号	76
所在	船橋市坪井町		



凡 例	
	街区番号
	地 番
	辺長及面積

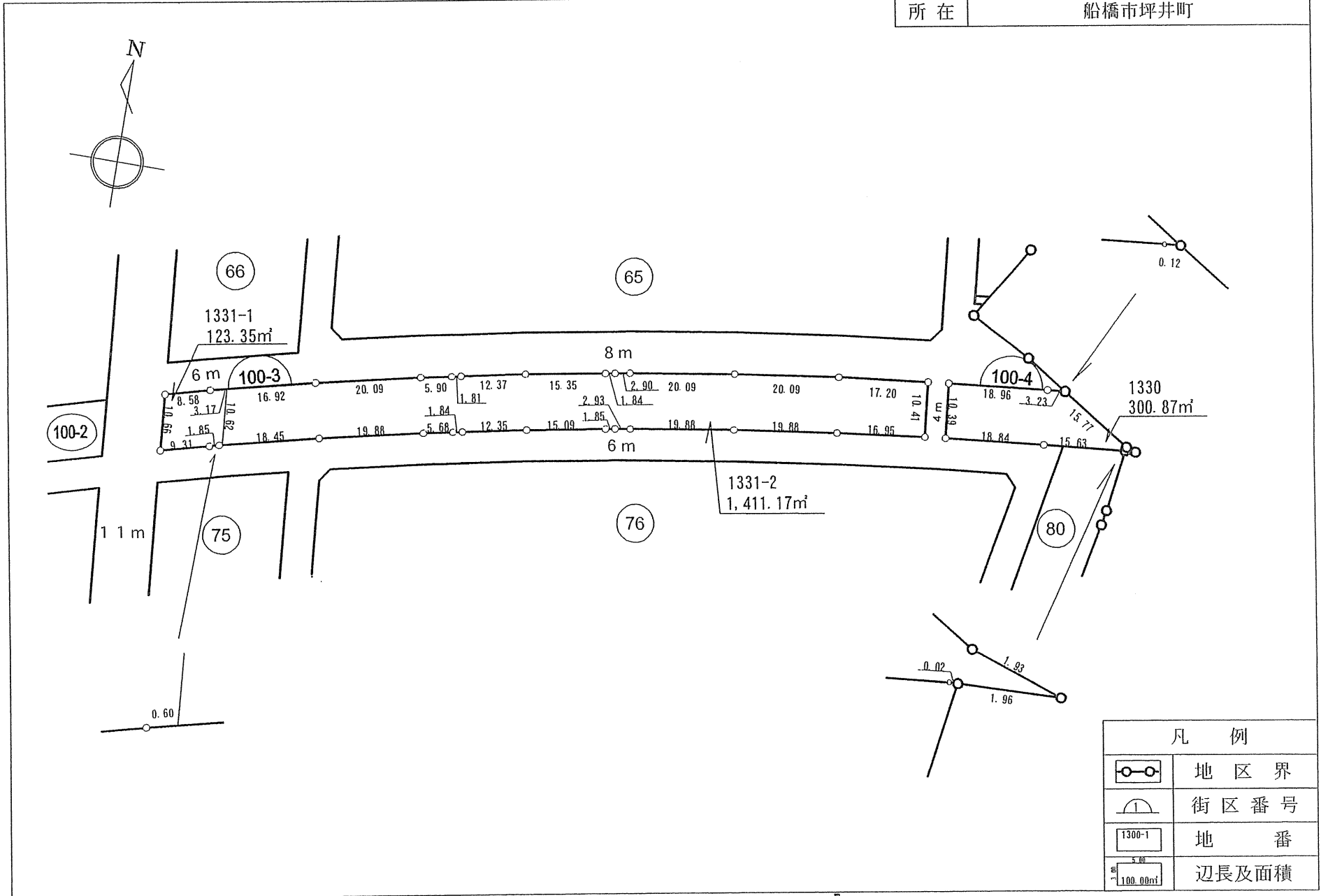


縮尺	1/1000	街区番号	100-3, 4
所在	船橋市坪井町		




凡 例	
	地区界
	街区番号
	地 番
	辺長及面積

縮尺	1/1000	街区番号	100-3, 4
所在	船橋市坪井町		



凡例	
	地区界
	街区番号
	地番
	辺長及面積

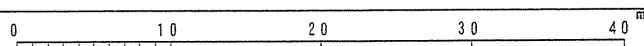


換 地 図

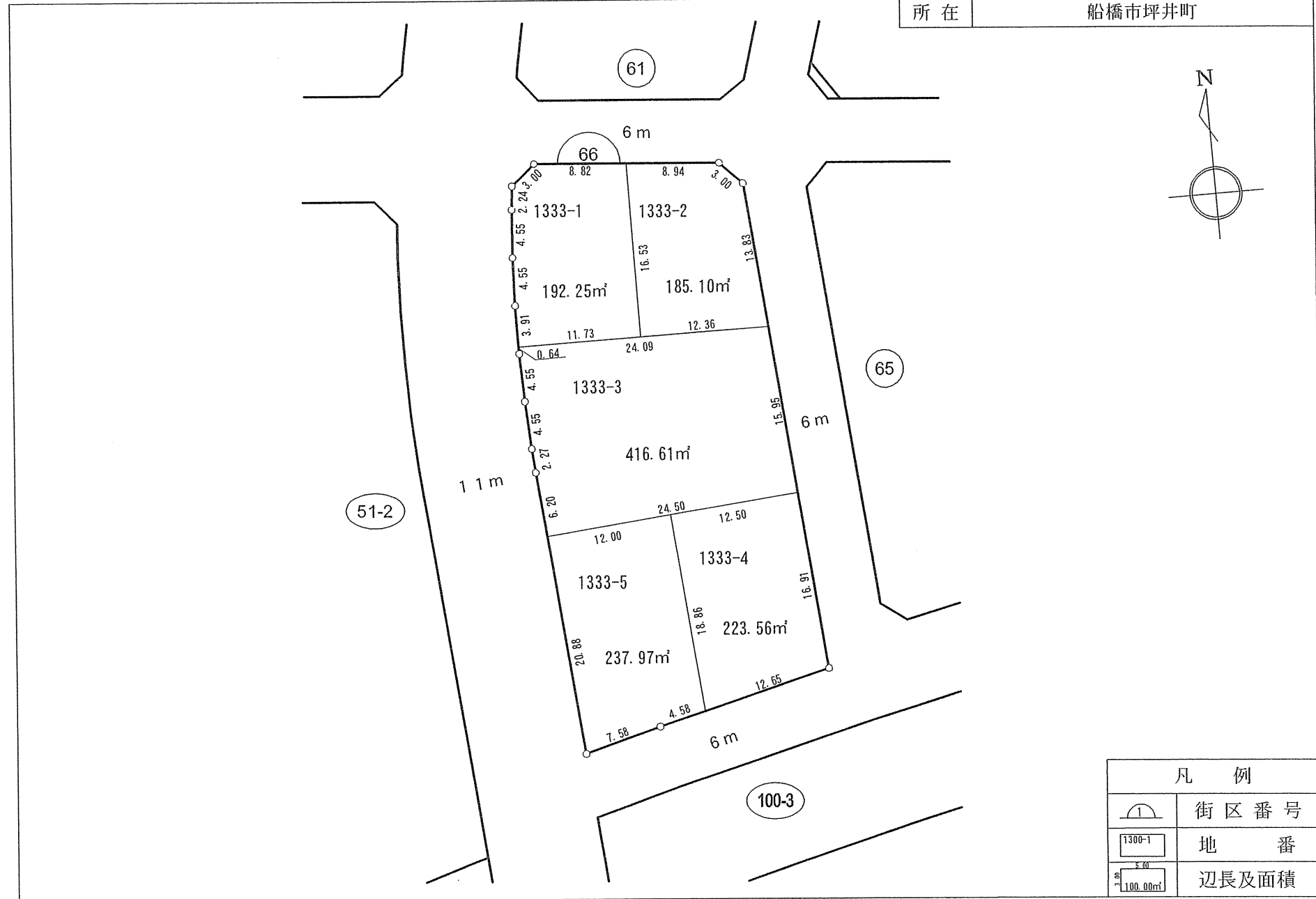
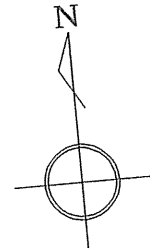
縮尺	1/500	街区番号	65
所在	船橋市坪井町		




凡 例	
	地区界
	街区番号
	地 番
	辺長及面積



縮尺	1/500	街区番号	66
所在	船橋市坪井町		

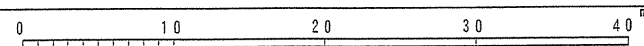
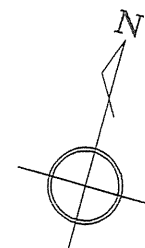
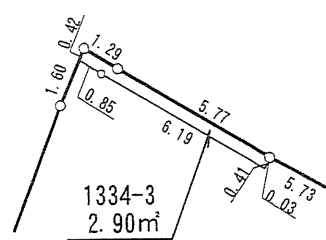


凡 例	
	街区番号
	地 番
	辺長及面積



換地図

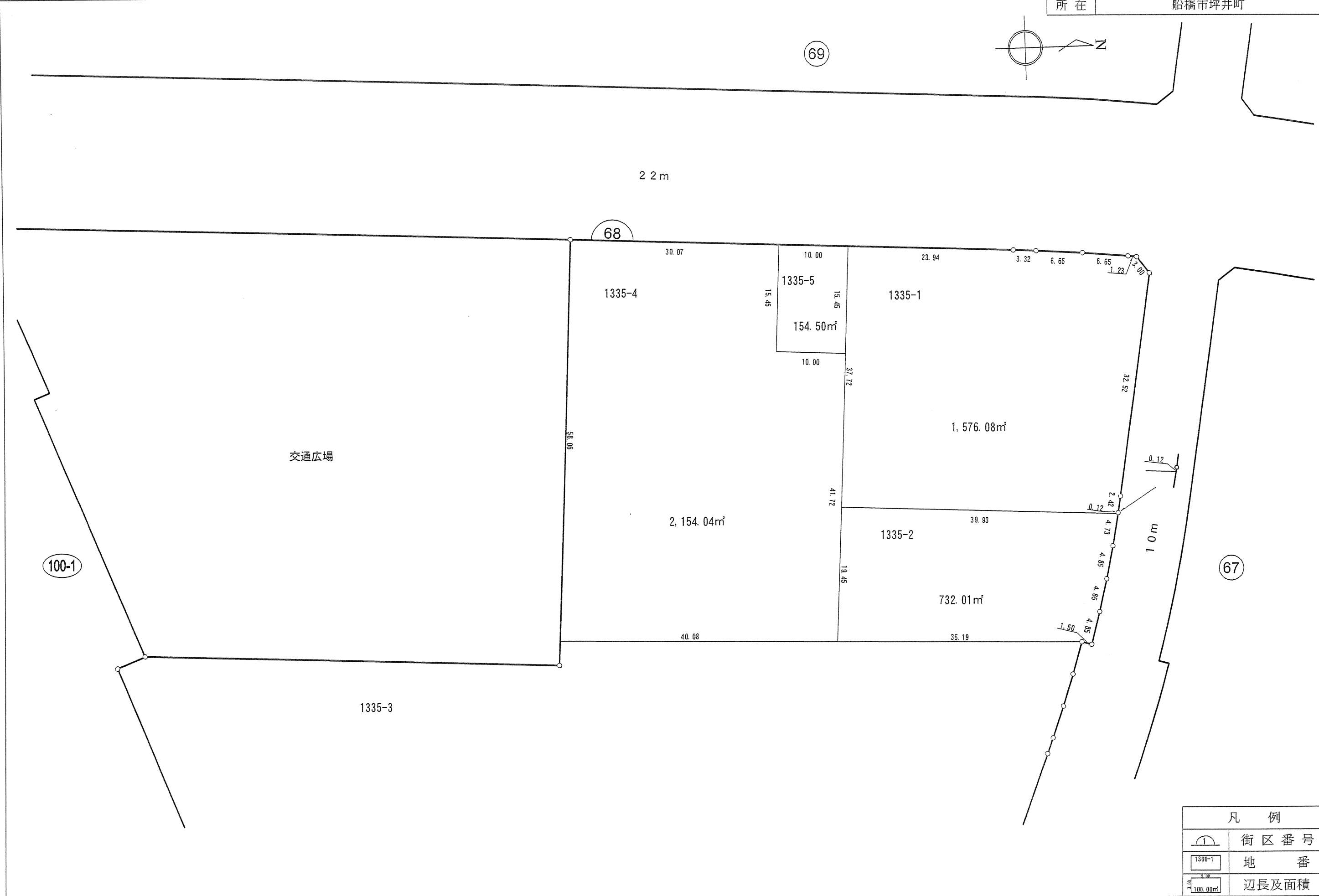
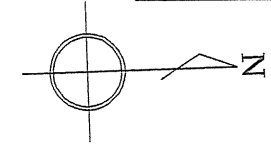
縮尺	1/500	街区番号	51-2
所在	船橋市坪井町		




凡例	
	街区番号
	地番
	辺長及面積

換地図

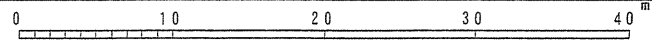
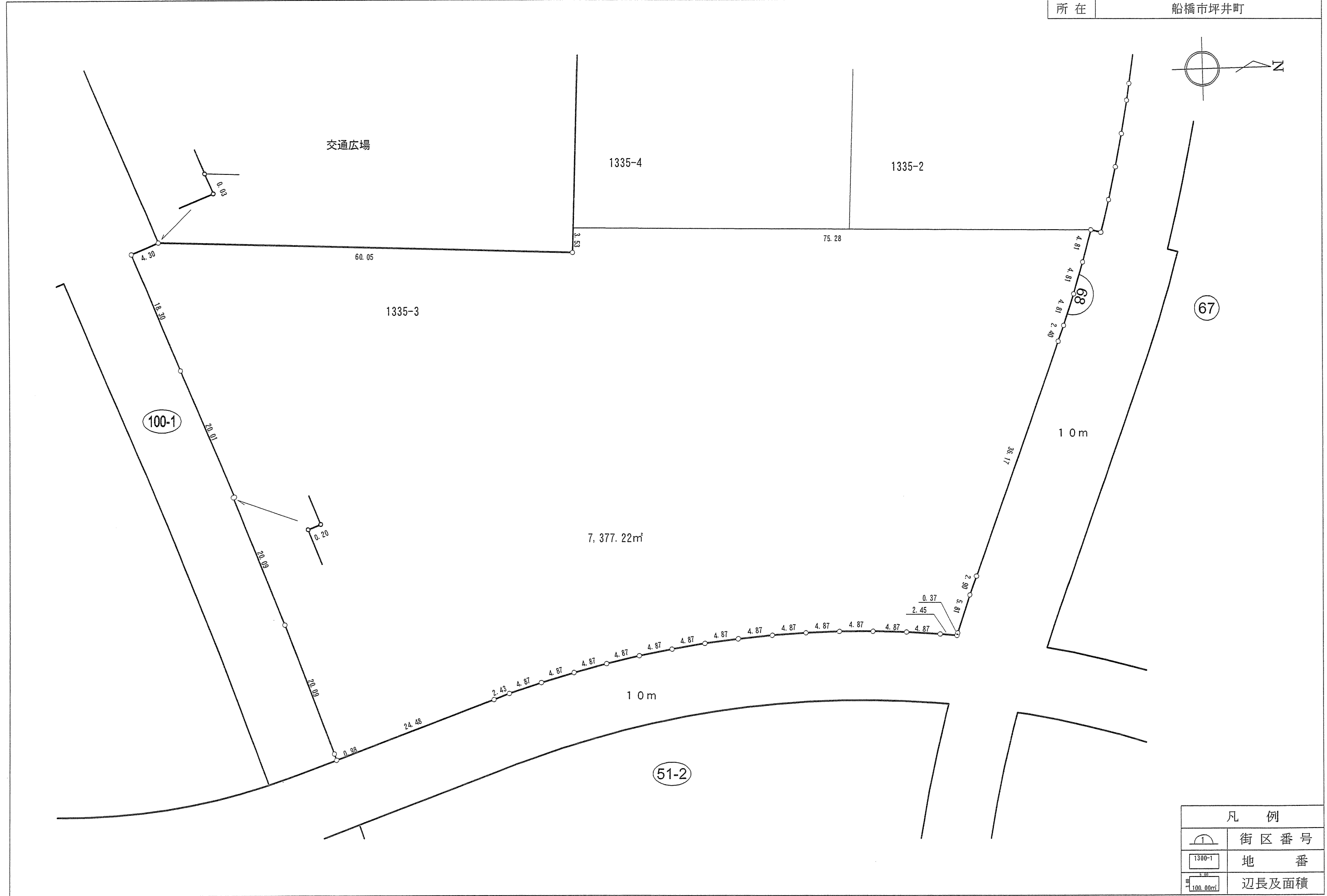
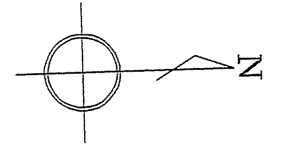
縮尺	1/500	街区番号	68(1/2)
所在	船橋市坪井町		



凡例	
	街区番号
	地番
	辺長及面積



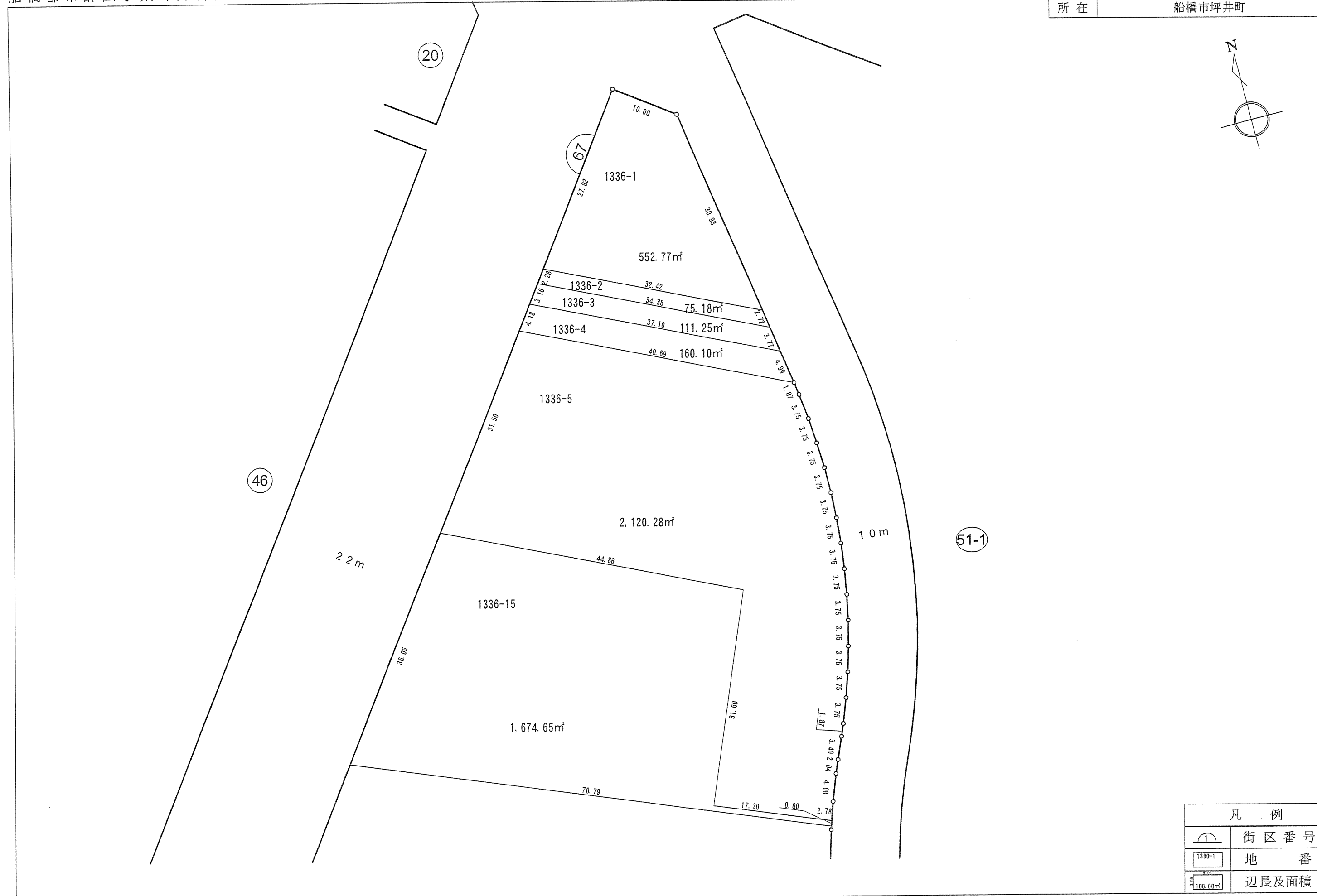
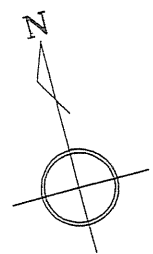
縮尺	1/500	街区番号	68(2/2)
所在	船橋市坪井町		



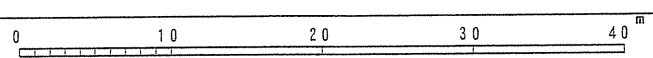
凡例	
	街区番号
	地番
	辺長及面積

換地図

縮尺	1/500	街区番号	67(1/3)
所在	船橋市坪井町		

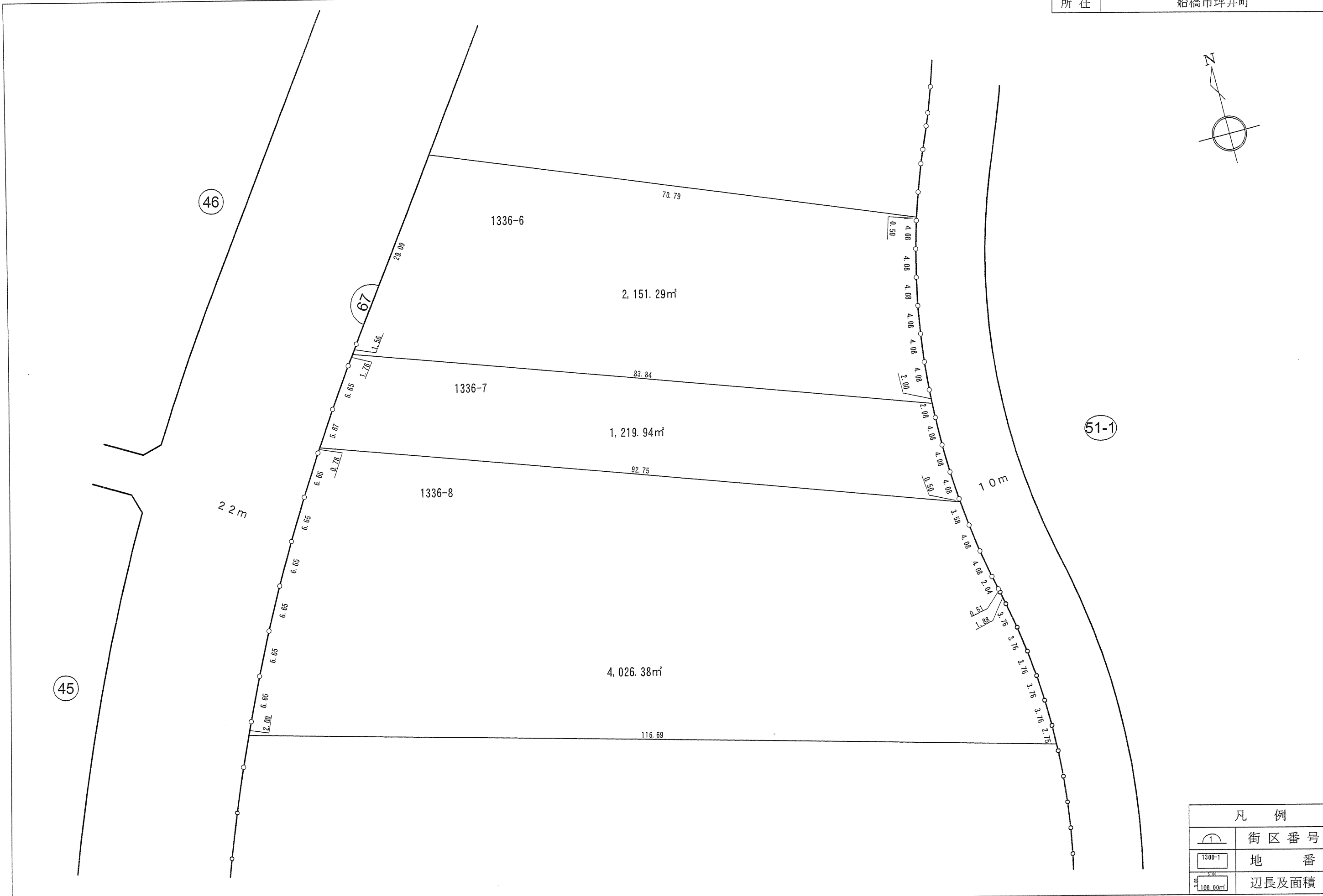
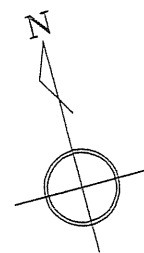


凡例	
	街区番号
	地番
	辺長及面積

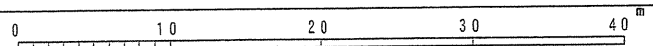


換地図

縮尺	1/500	街区番号	67(2/3)
所在	船橋市坪井町		

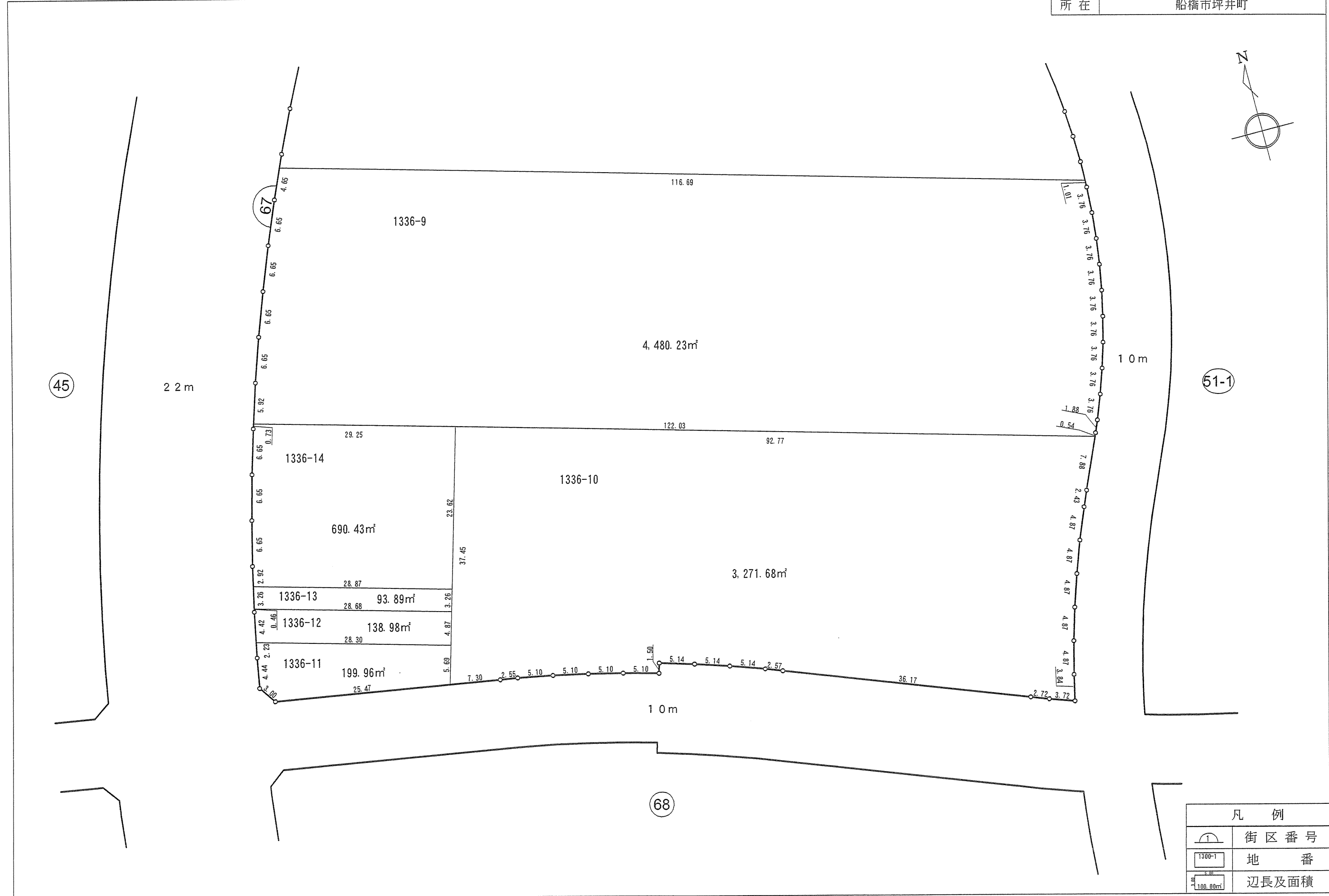


凡例	
	街区番号
	地番
	辺長及面積

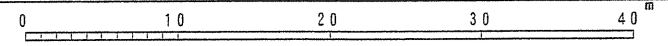


換地図

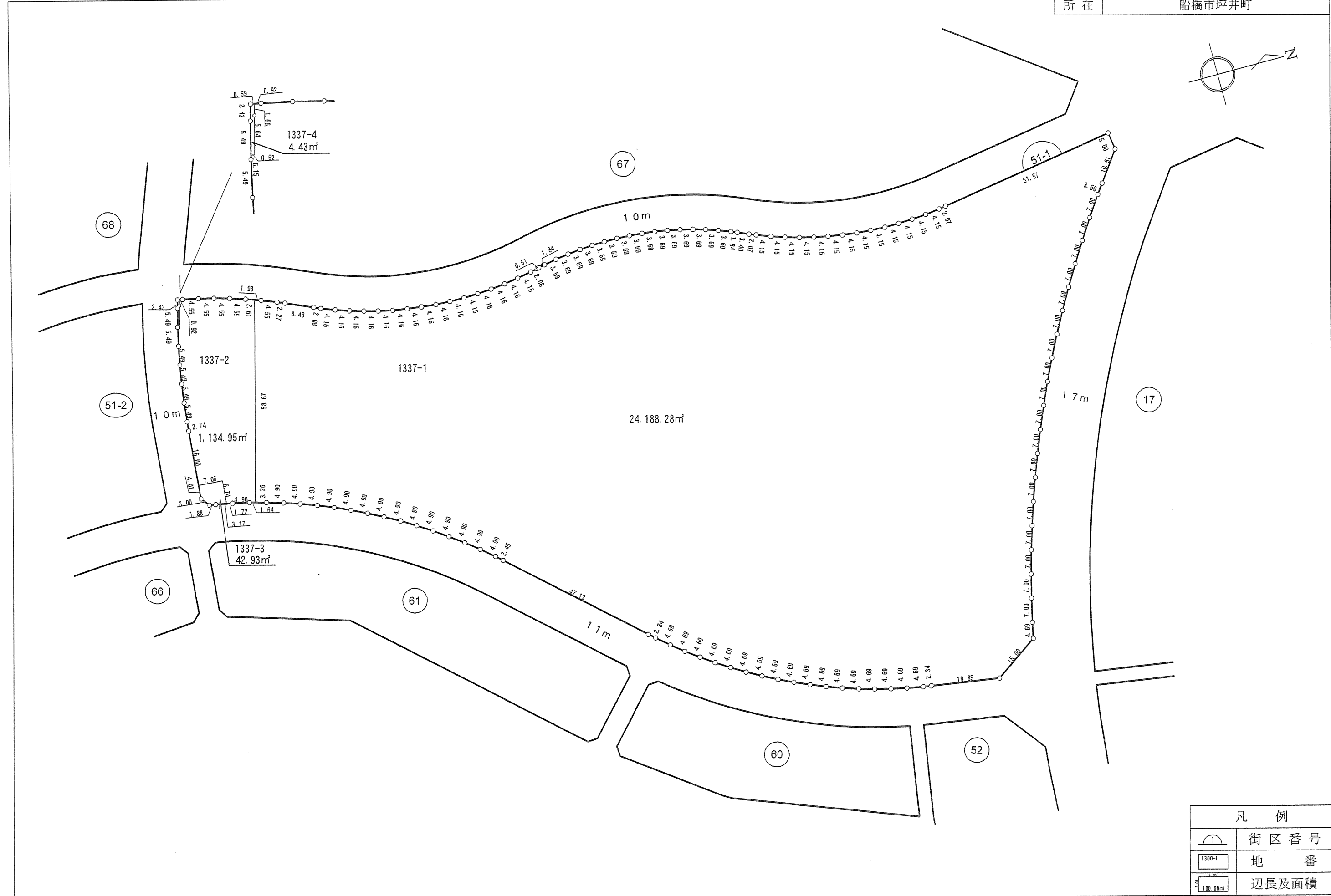
縮尺	1/500	街区番号	67(3/3)
所在	船橋市坪井町		



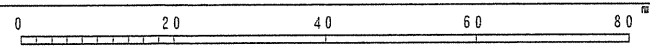
凡例	
	街区番号
	地番
	辺長及面積



縮尺	1/1000	街区番号	51-1
所在	船橋市坪井町		

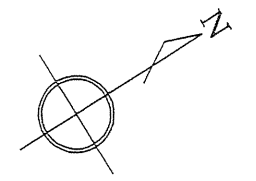


凡 例	
	街区番号
	地 番
	辺長及面積

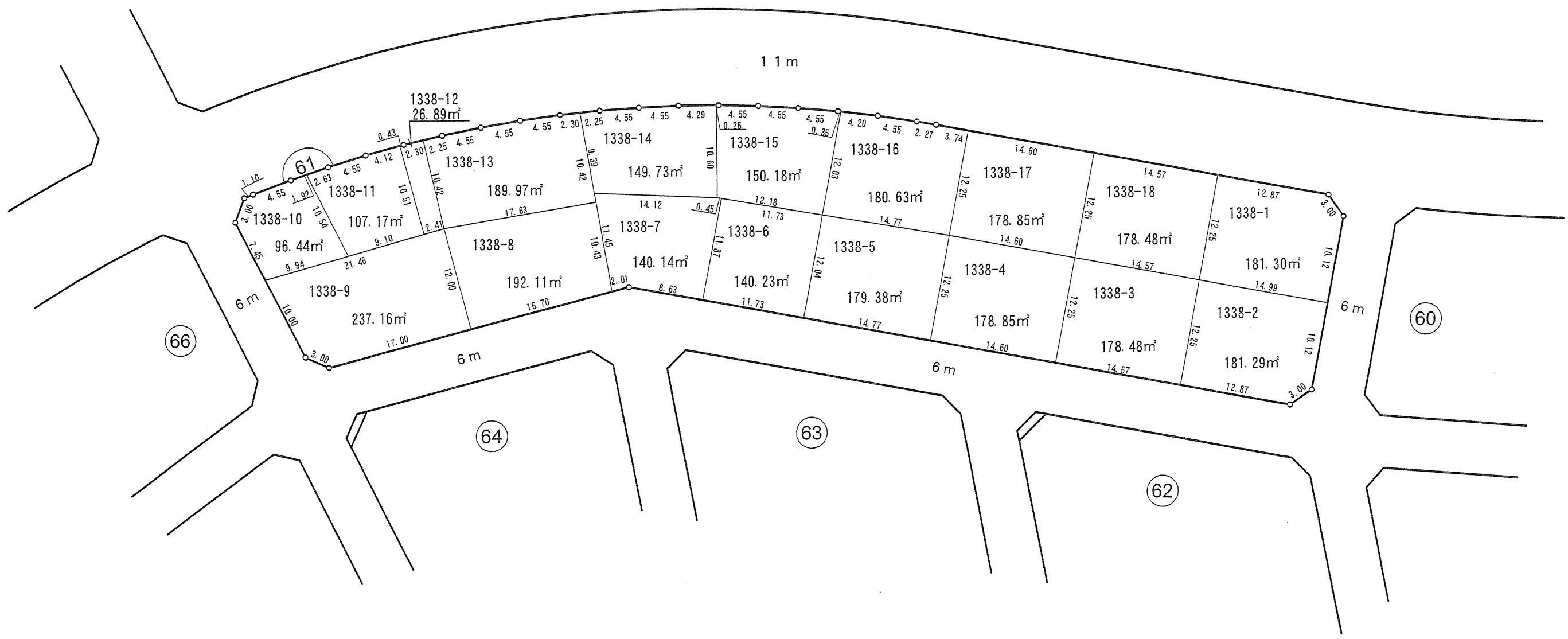


換 地 図

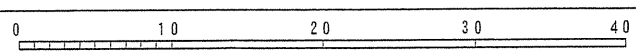
縮尺	1/500	街区番号	61
所在	船橋市坪井町		



51-1

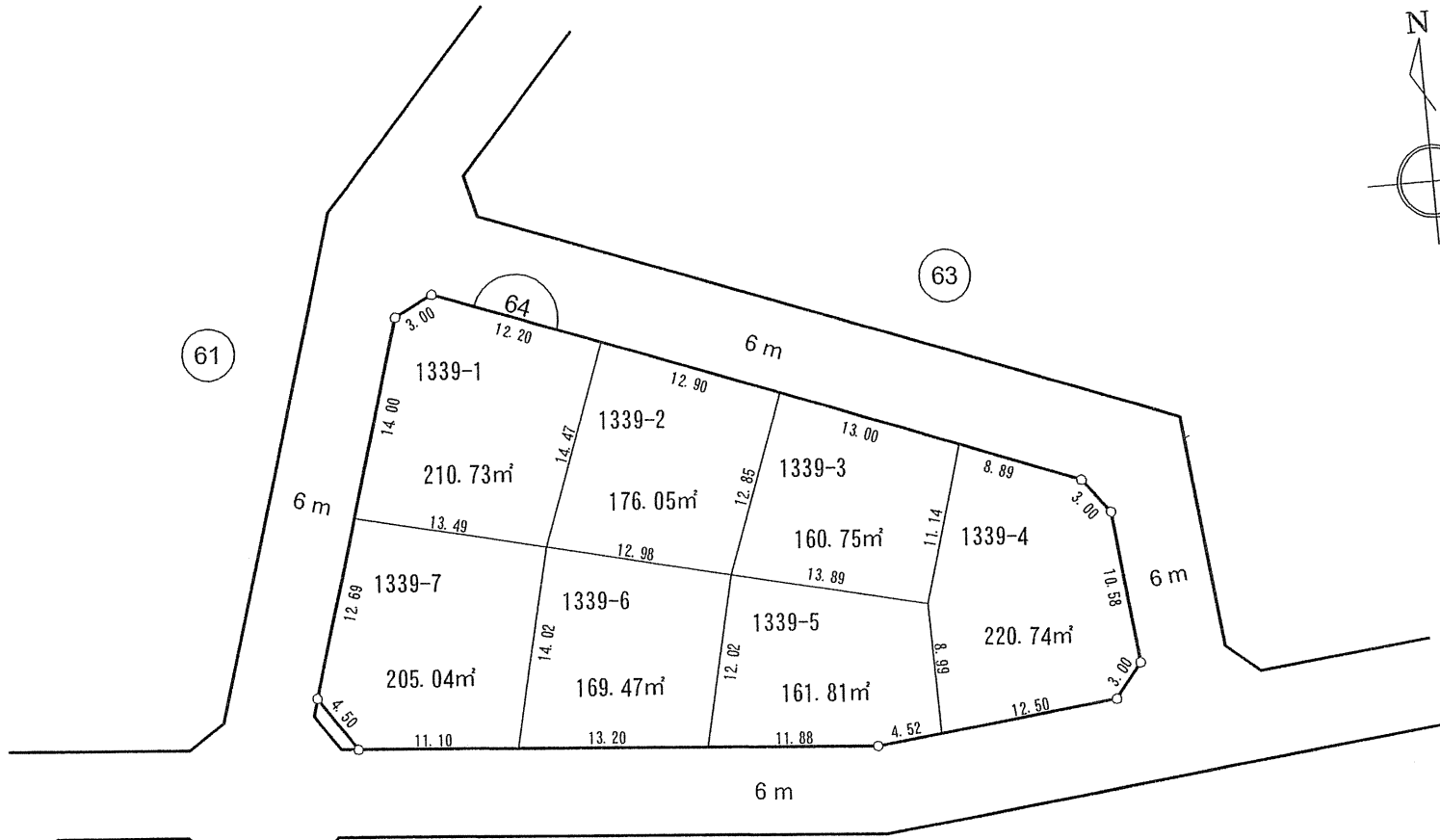
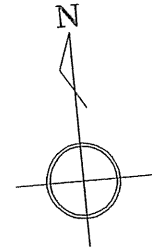


凡 例	
	街区番号
	地 番
	辺長及面積




換地図

縮尺	1/500	街区番号	64
所在	船橋市坪井町		

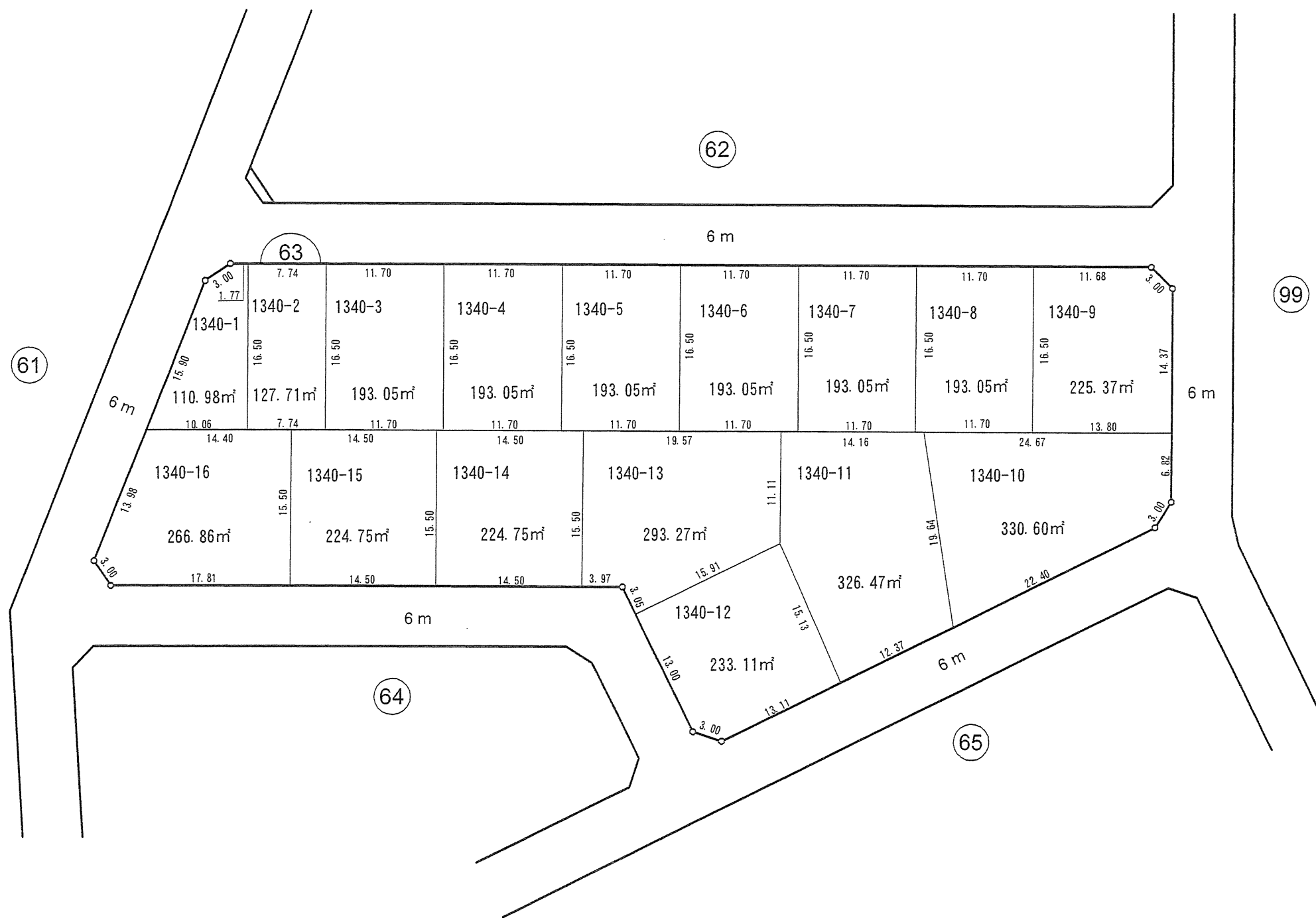
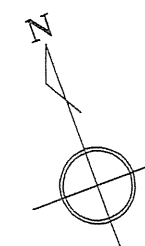


凡 例	
	街区番号
	地 番
	辺長及面積

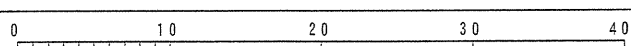


換地図

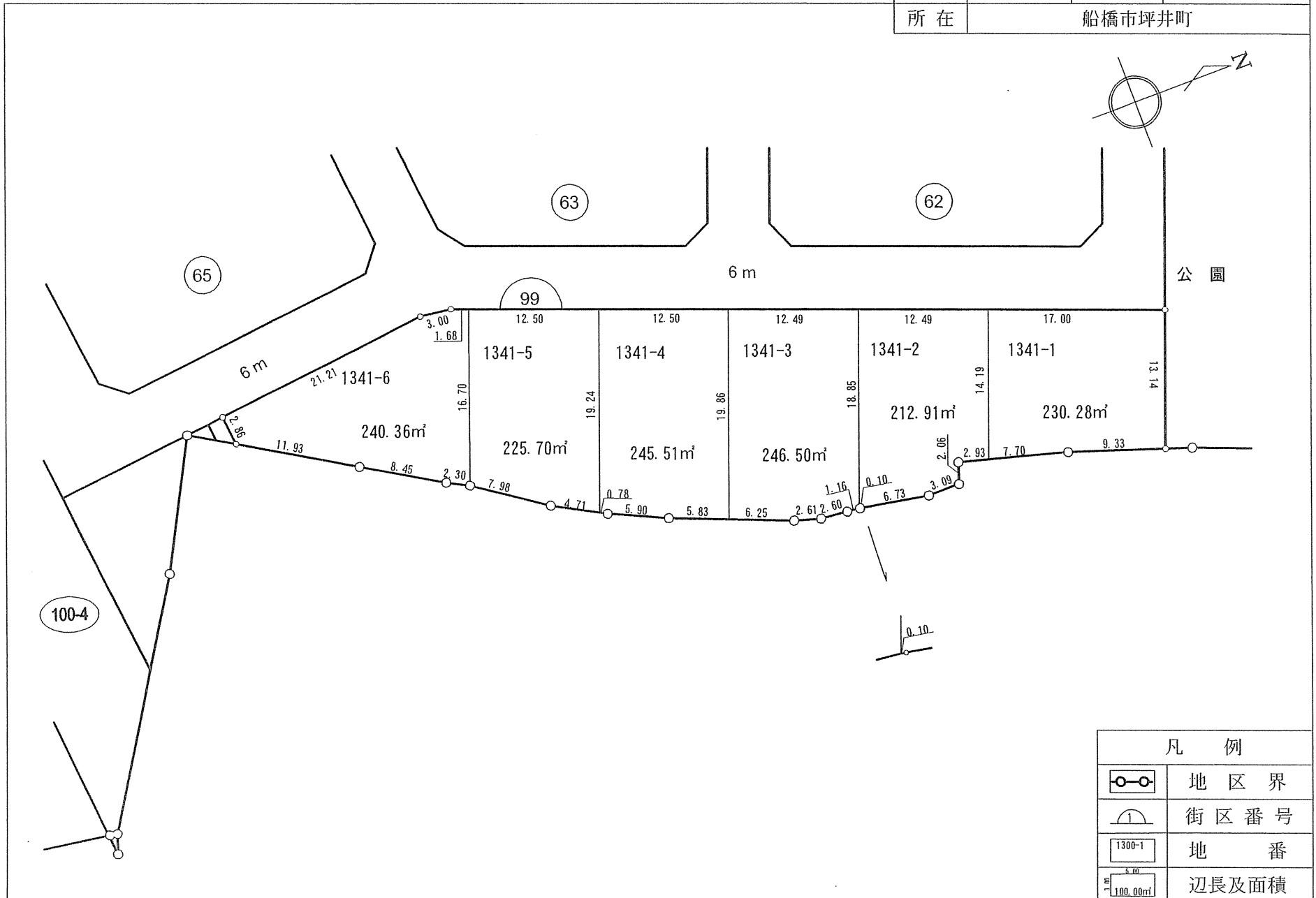
縮尺	1/500	街区番号	63
所在	船橋市坪井町		



	街区番号
	地番
	辺長及面積

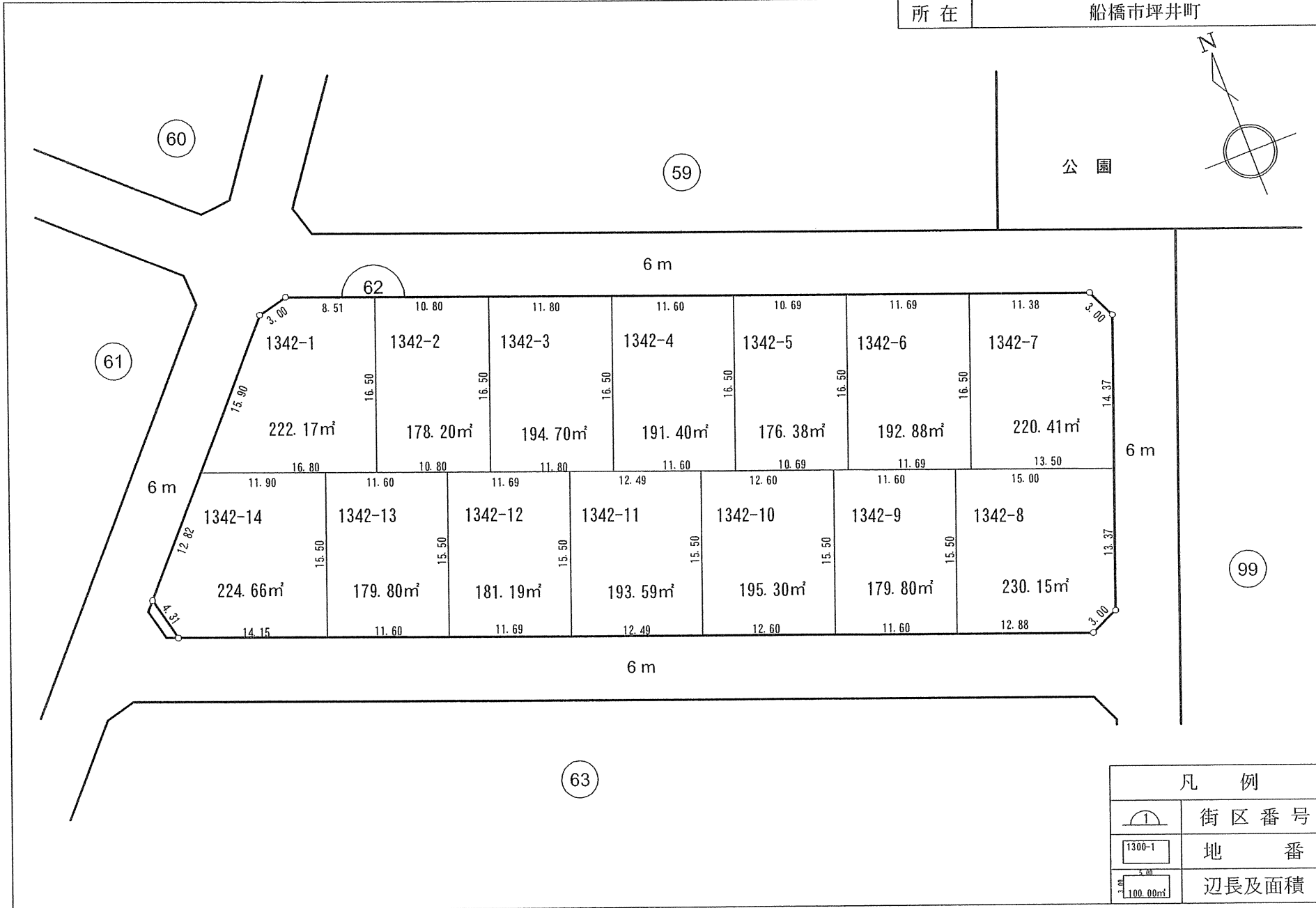


縮尺	1/500	街区番号	99
所在	船橋市坪井町		




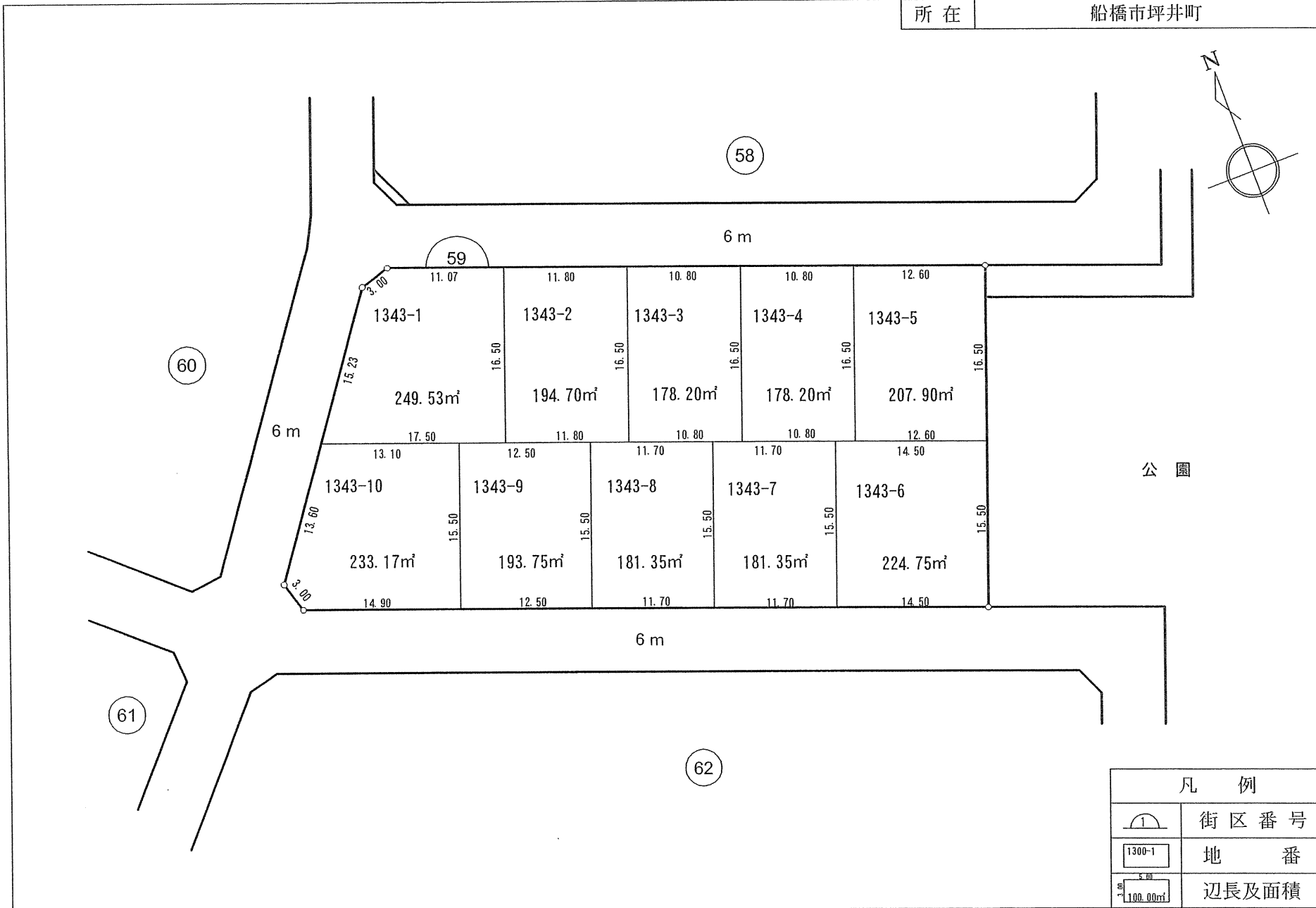
換地図

縮尺	1/500	街区番号	62
所在	船橋市坪井町		



換地図

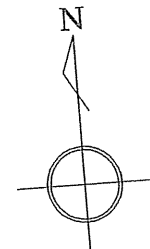
縮尺	1/500	街区番号	59
所在	船橋市坪井町		



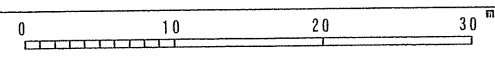
換地図

縮尺	1/500	街区番号	56
所在	船橋市坪井町		

52

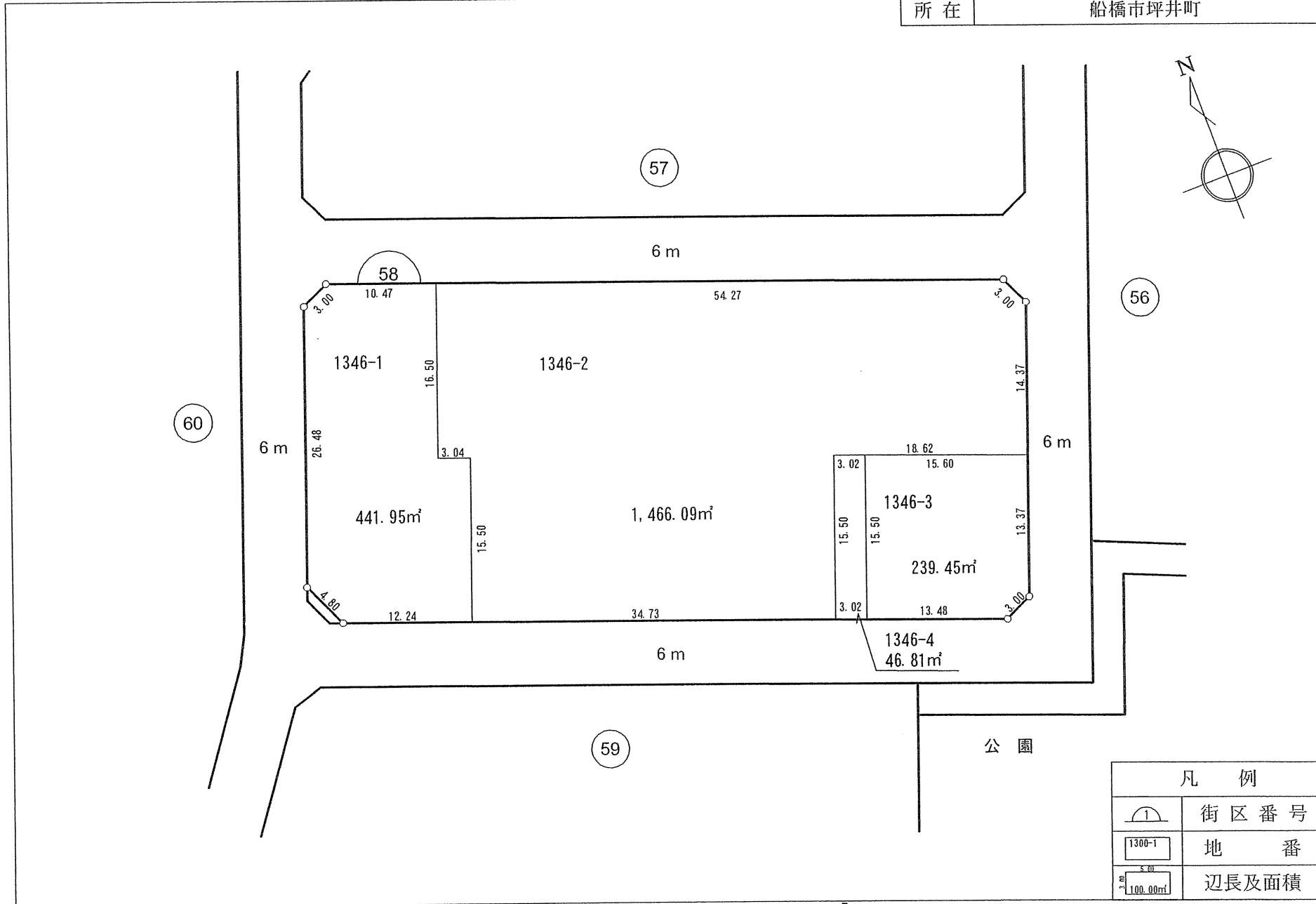


凡 例	
	地区界
	街区番号
	地 番
	辺長及面積



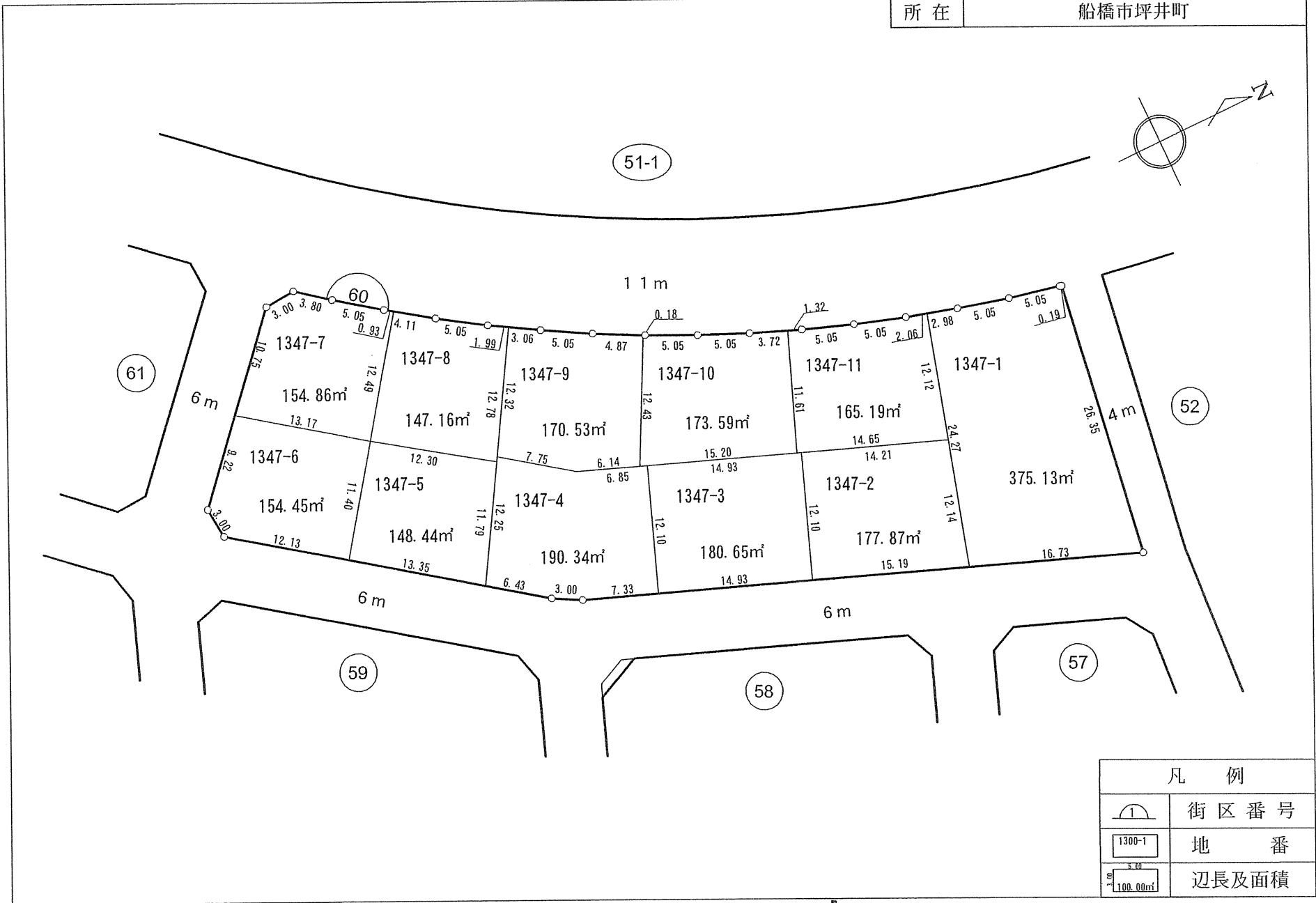
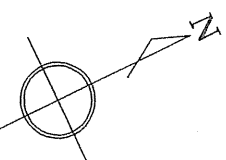
換地図

縮尺	1/500	街区番号	58
所在	船橋市坪井町		




	街区番号
	地番
	辺長及面積

縮尺	1/500	街区番号	60
所在	船橋市坪井町		

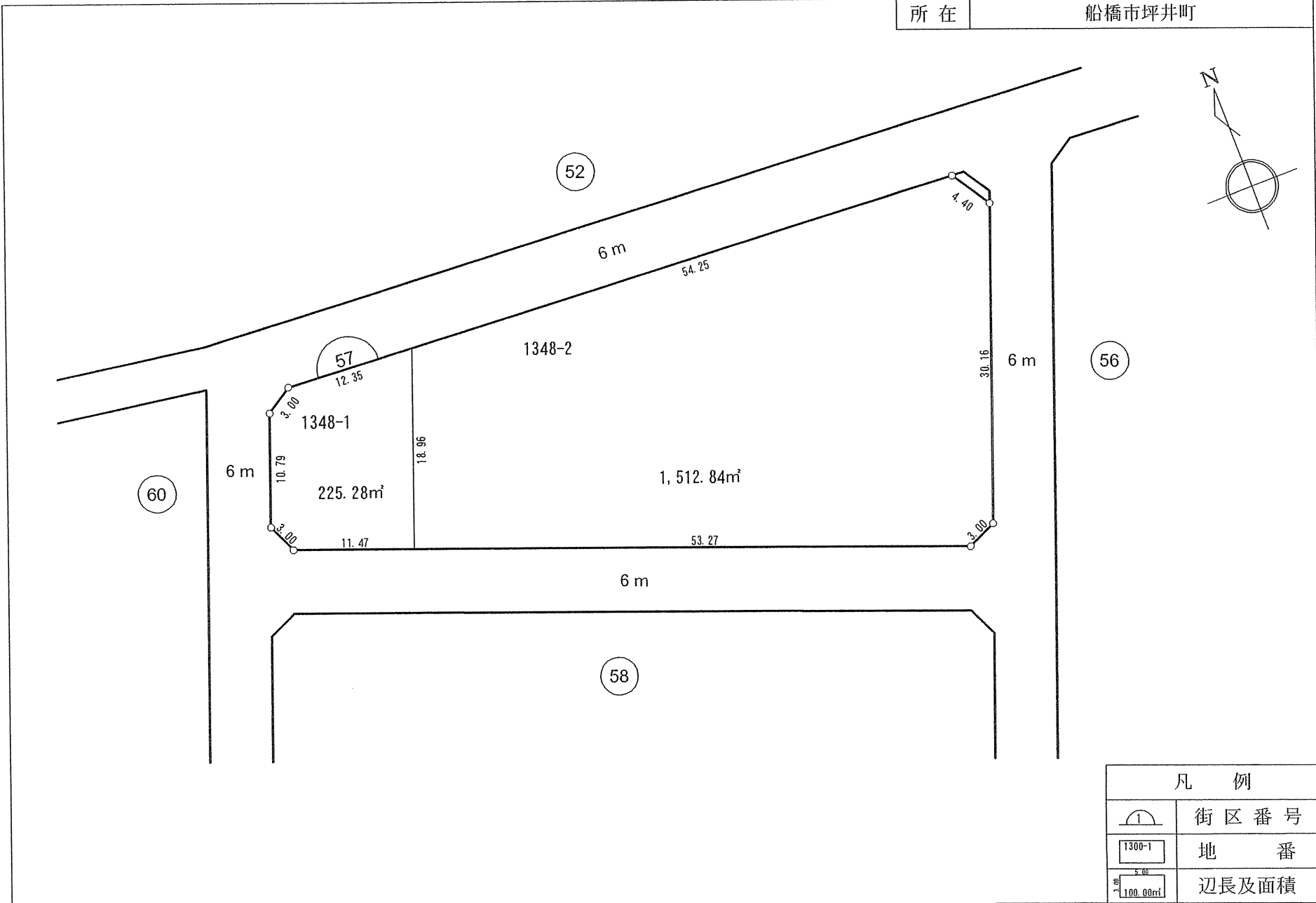


凡 例	
	街区番号
	地 番
	辺長及面積




換地図

縮尺	1/500	街区番号	57
所在	船橋市坪井町		

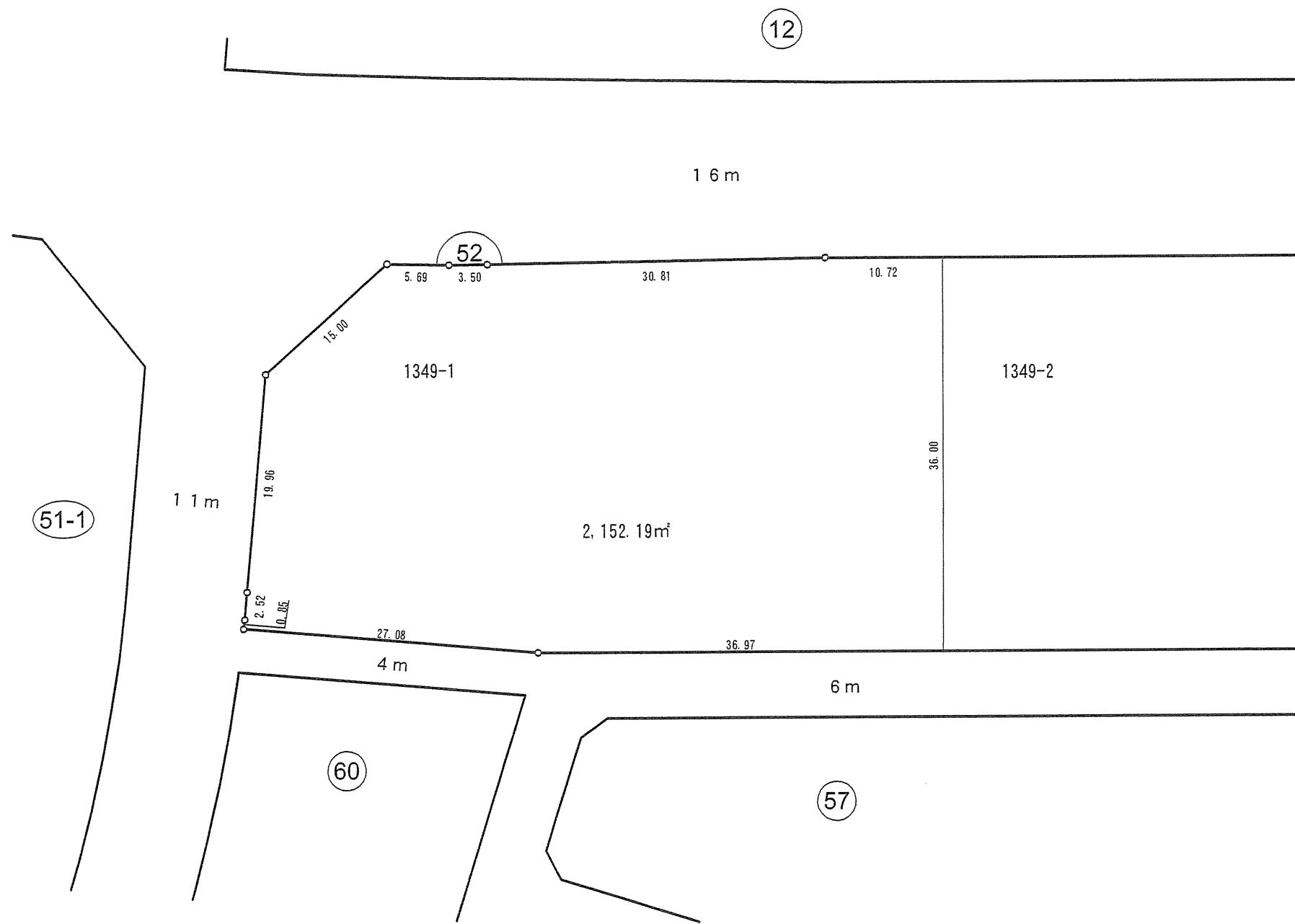
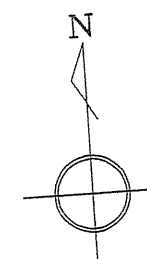


凡 例	
	街区番号
	地 番
	辺長及面積

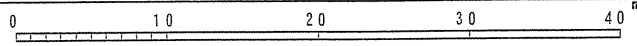


換地図

縮尺	1/500	街区番号	52(1/2)
所在	船橋市坪井町		

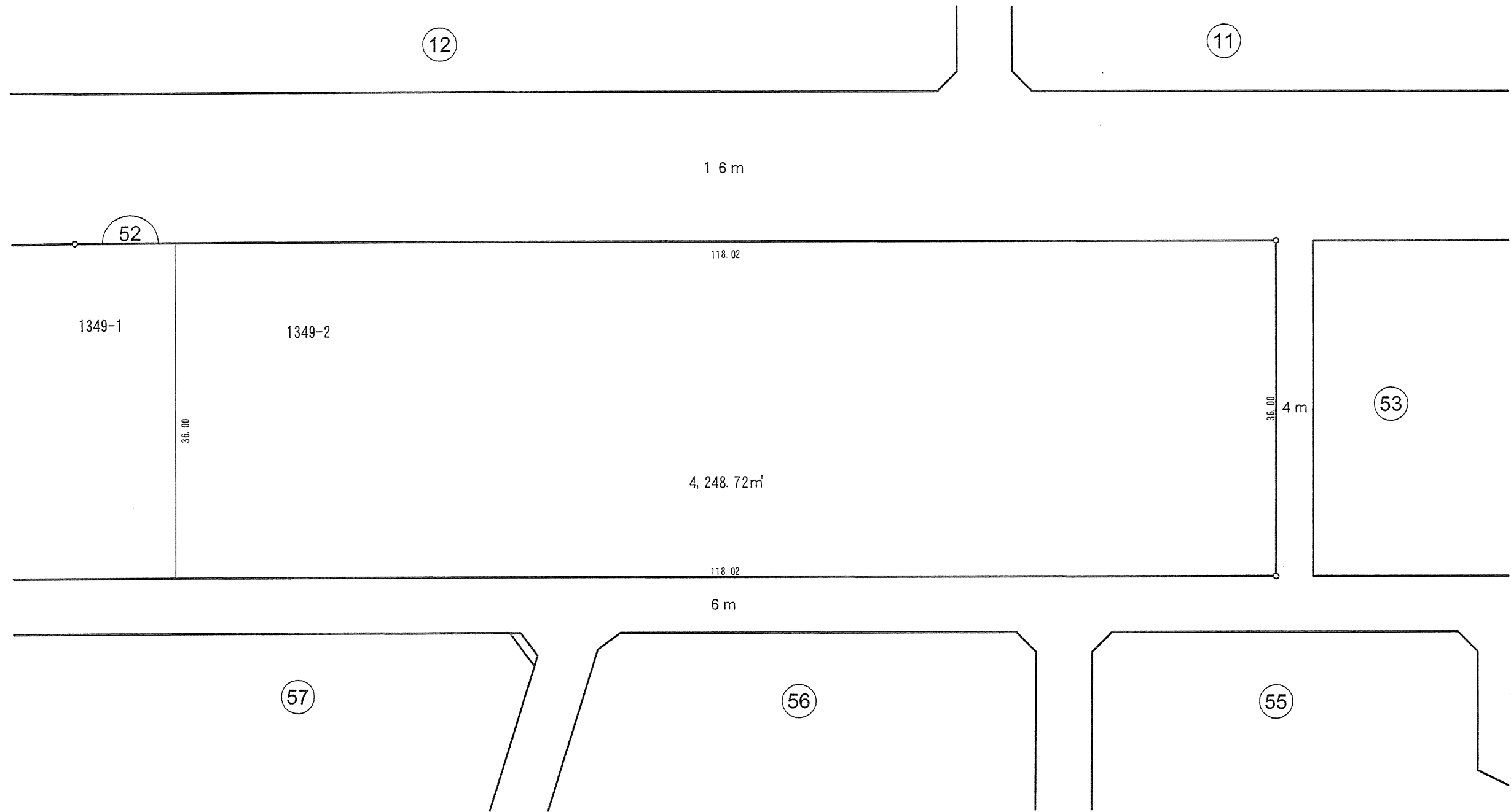
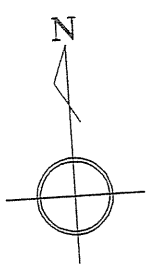


凡例	
	街区番号
	地番
	辺長及面積

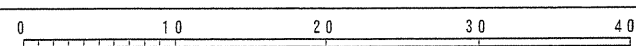


換 地 図

縮尺	1/500	街区番号	52 (2/2)
所在	船橋市坪井町		

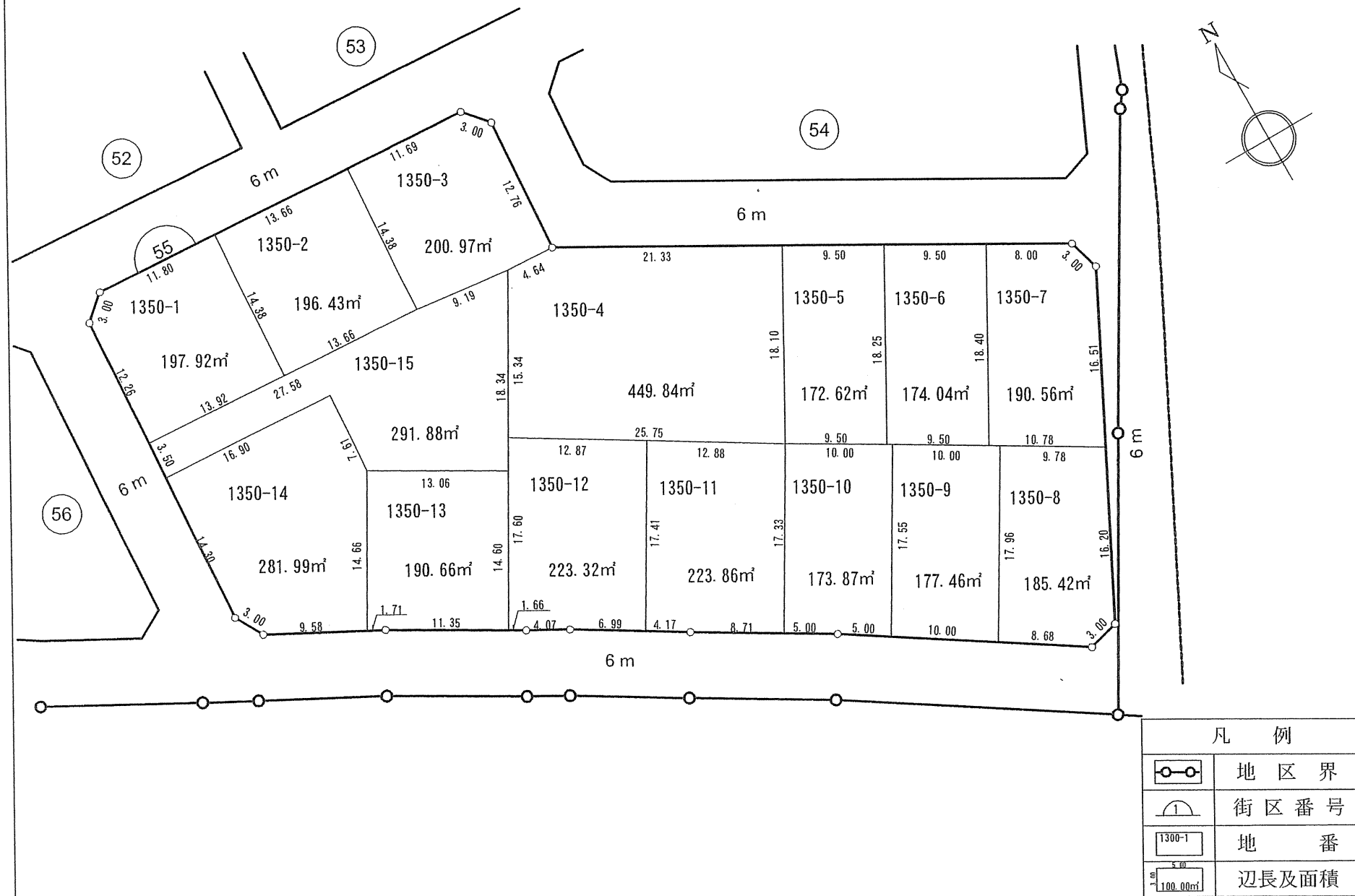


凡 例	
	街区番号
	地 番
	辺長及面積



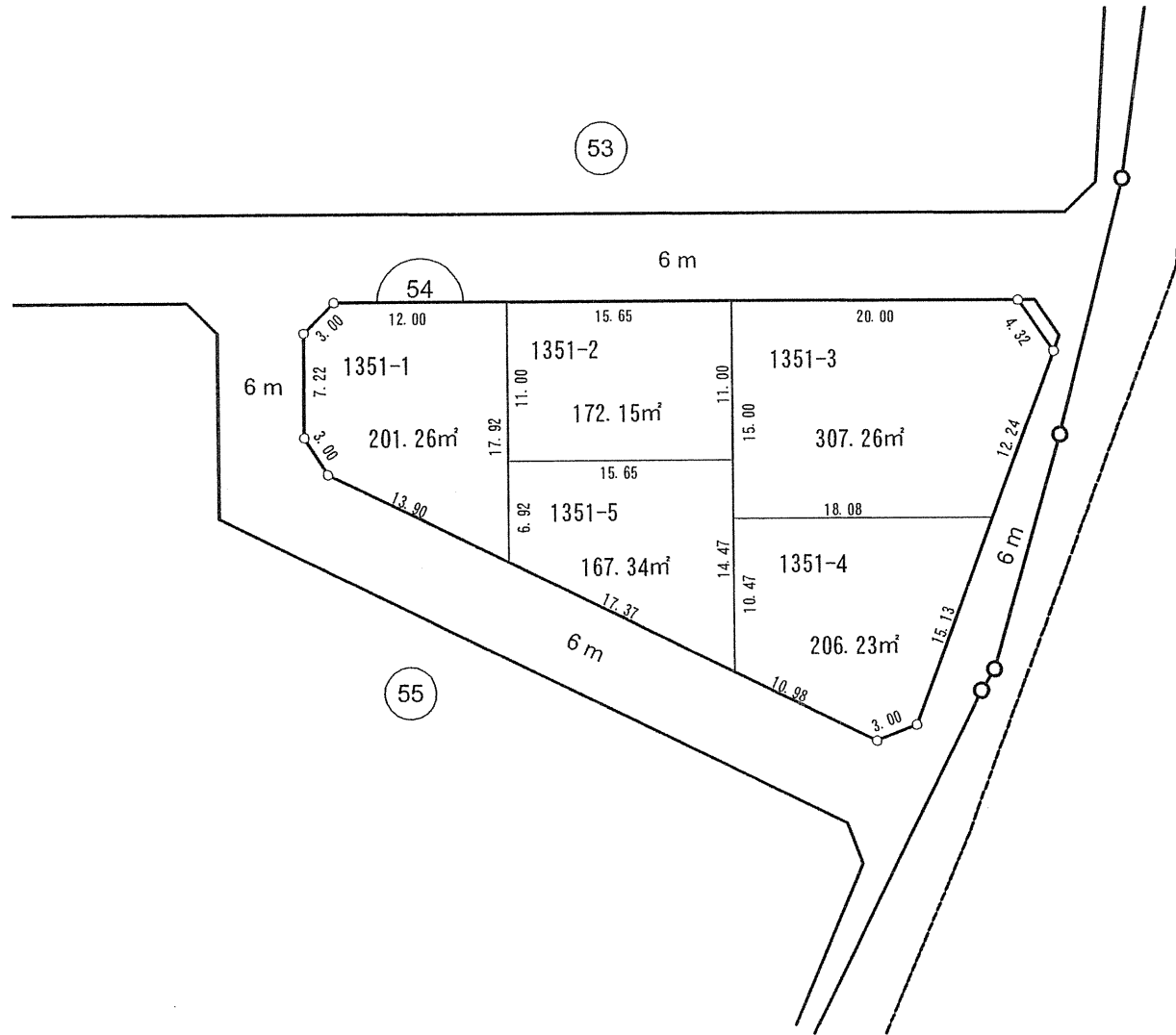
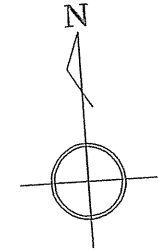
換地図

縮尺	1/500	街区番号	55
所在	船橋市坪井町		




換地図

縮尺	1/500	街区番号	54
所在	船橋市坪井町		


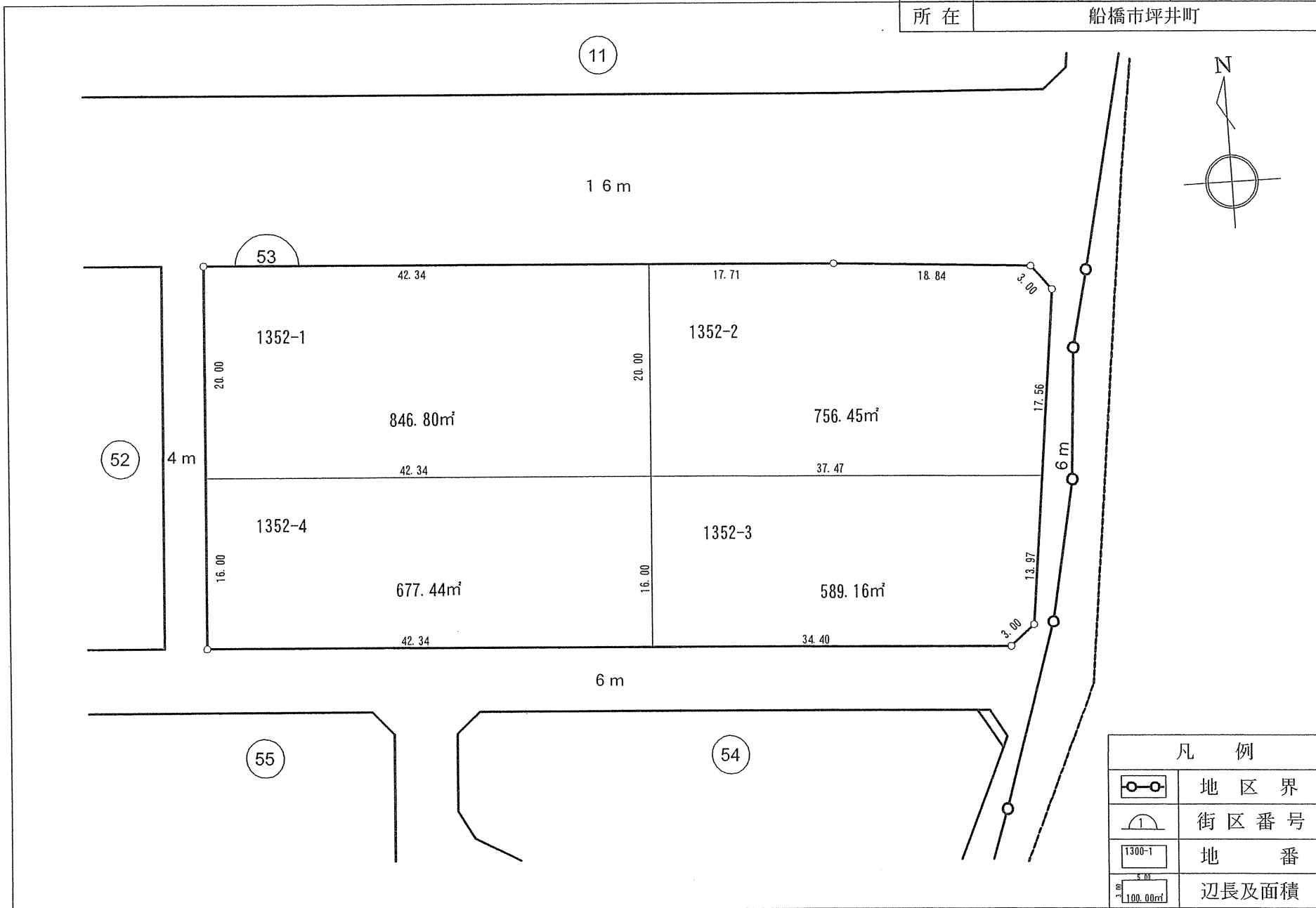


凡 例	
	地区界
	街区番号
	地 番
	辺長及面積



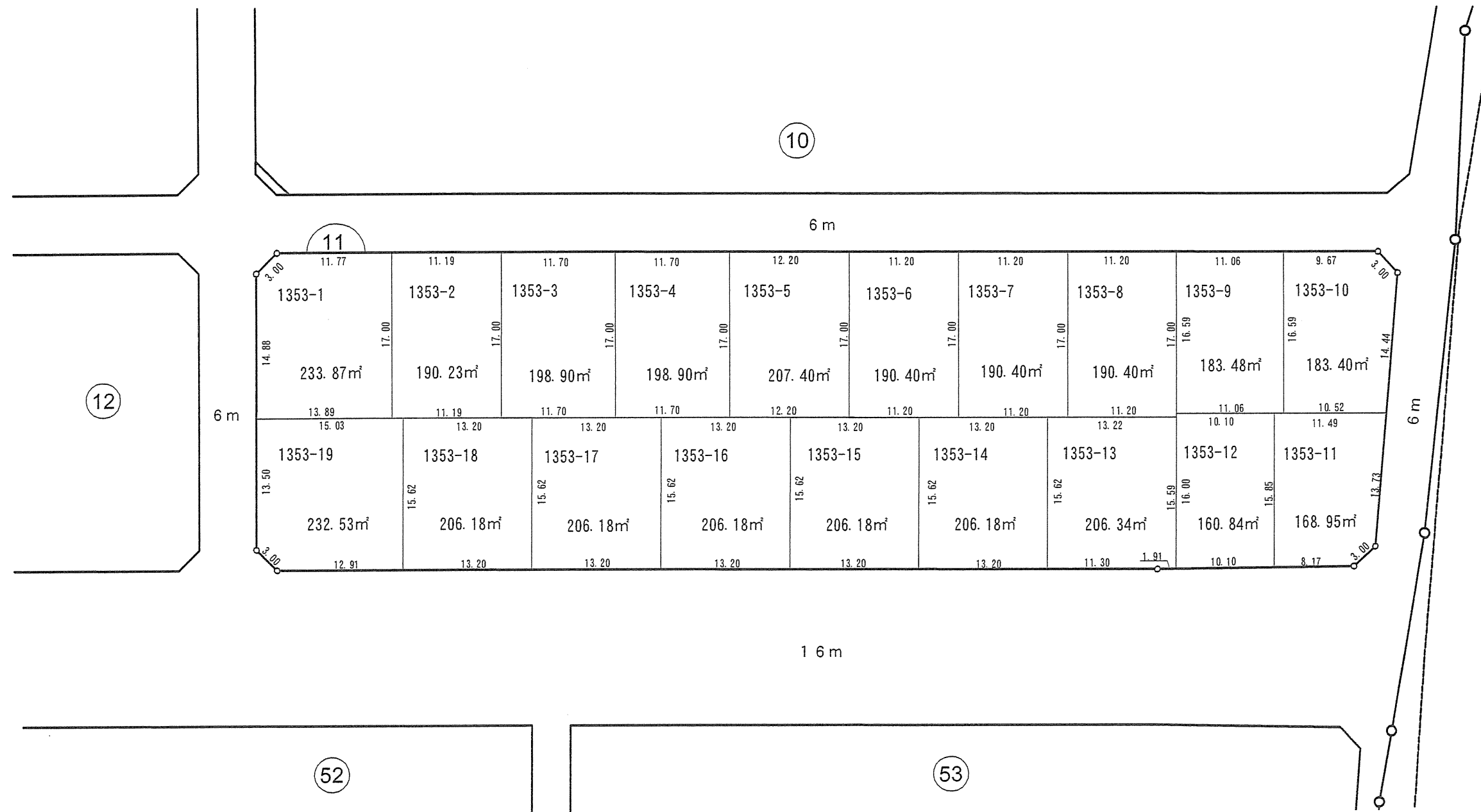
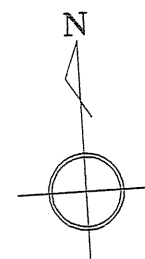
換地図

縮尺	1/500	街区番号	53
所在	船橋市坪井町		

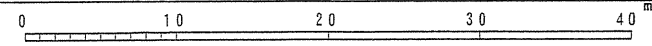


換 地 図

縮尺	1/500	街区番号	11
所在	船橋市坪井町		

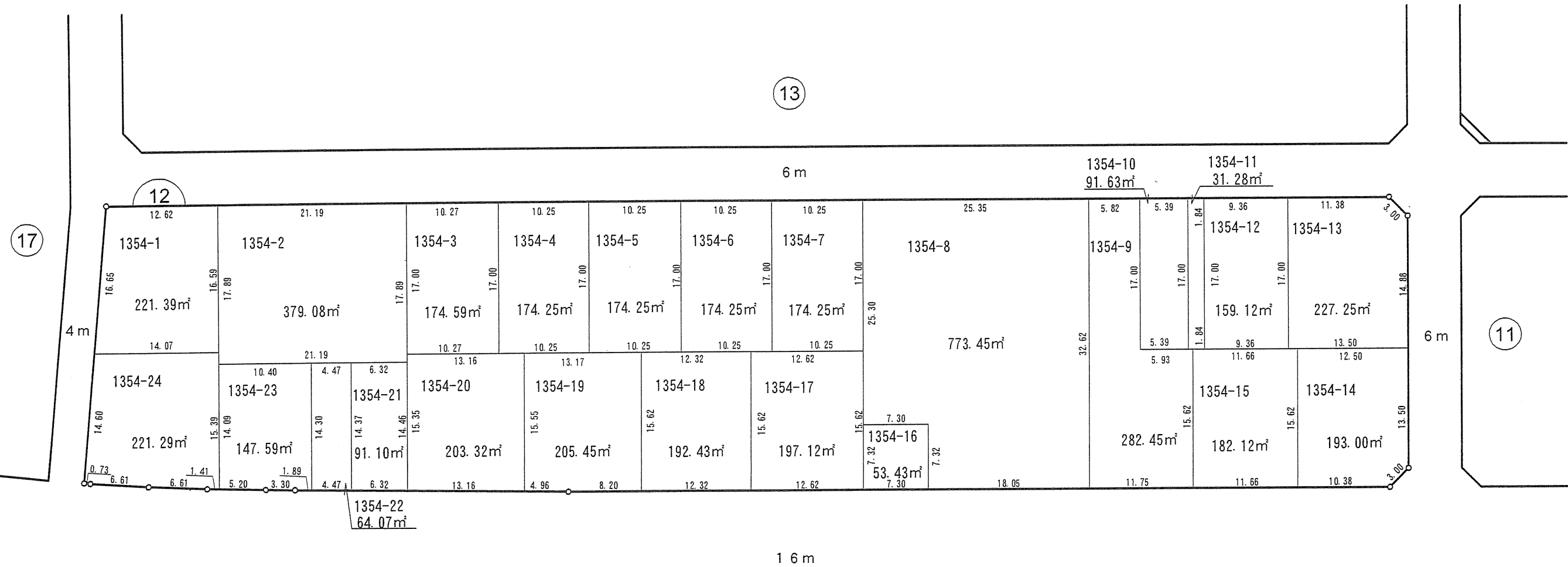
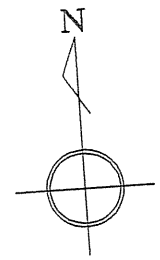


凡 例	
	地区界
	街区番号
	地 番
	辺長及面積

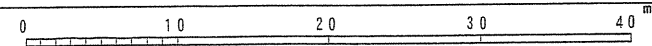


換 地 図

縮尺	1/500	街区番号	12
所在	船橋市坪井町		

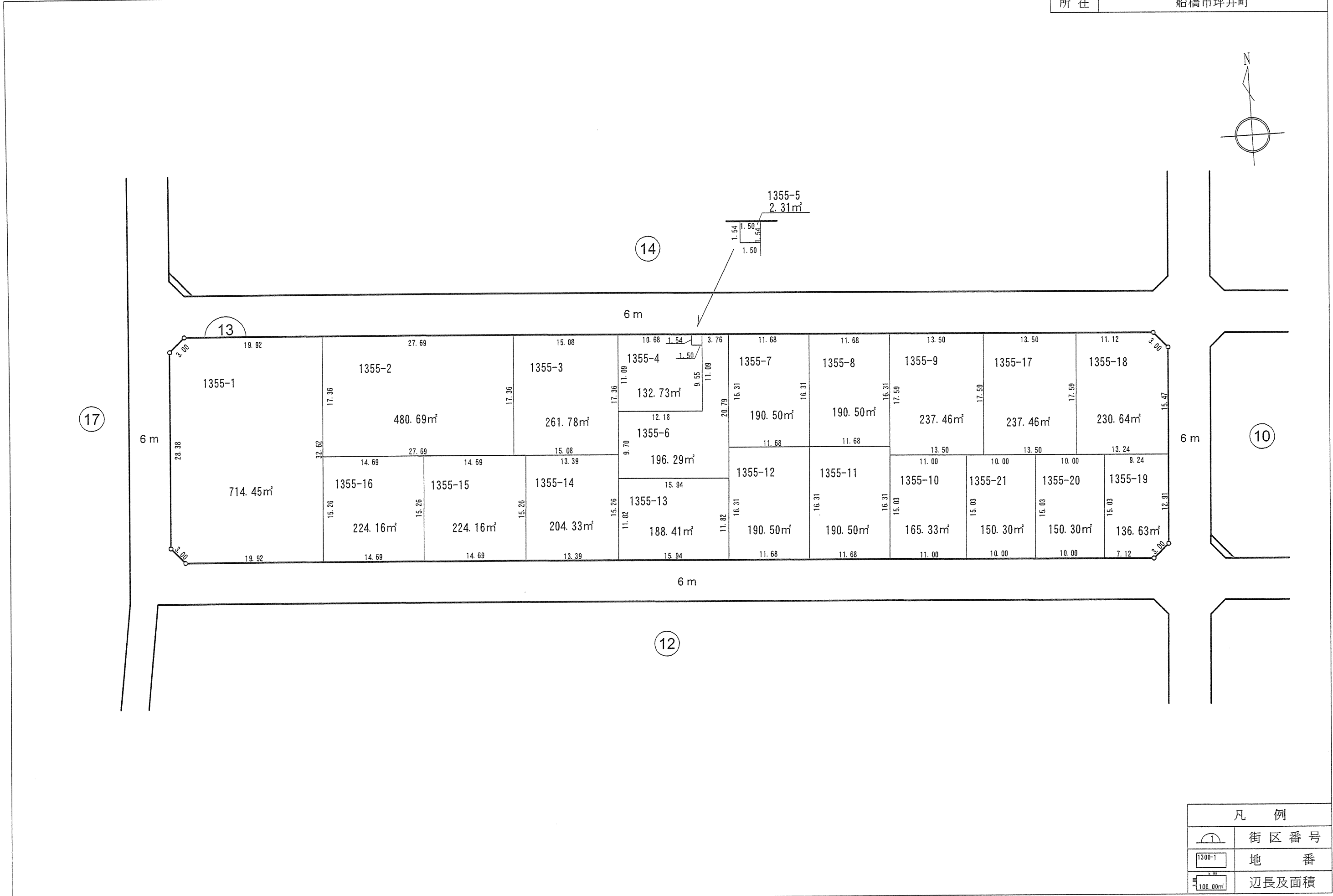


凡 例	
	街区番号
	地 番
	辺長及面積

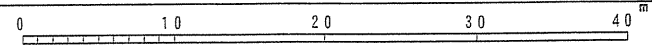


換 地 図

縮尺	1/500	街区番号	13
所在	船橋市坪井町		

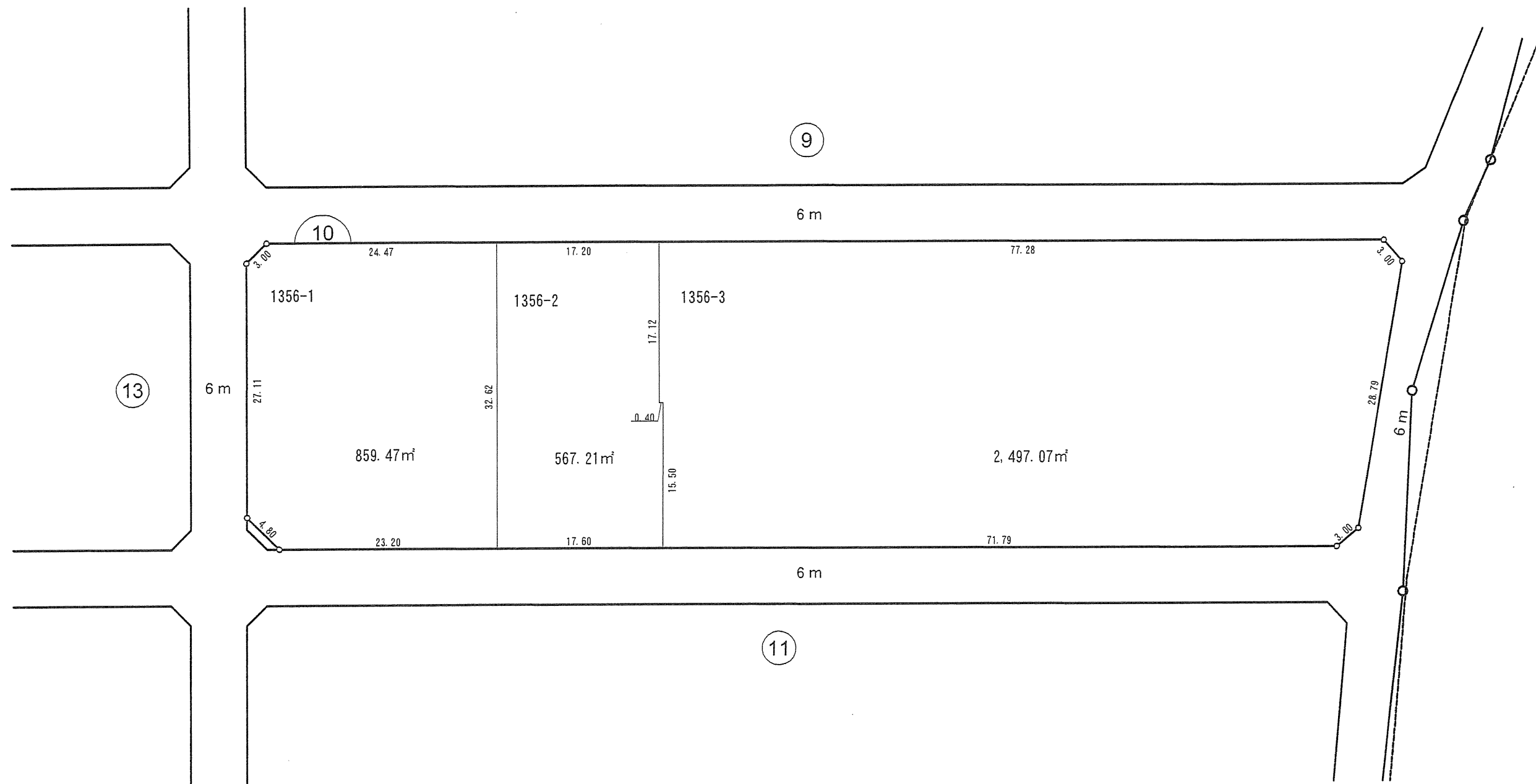
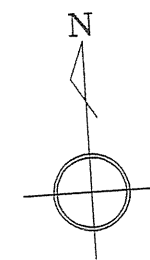


	街区番号
	地 番
	辺長及面積

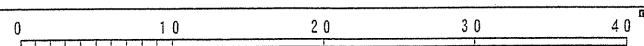


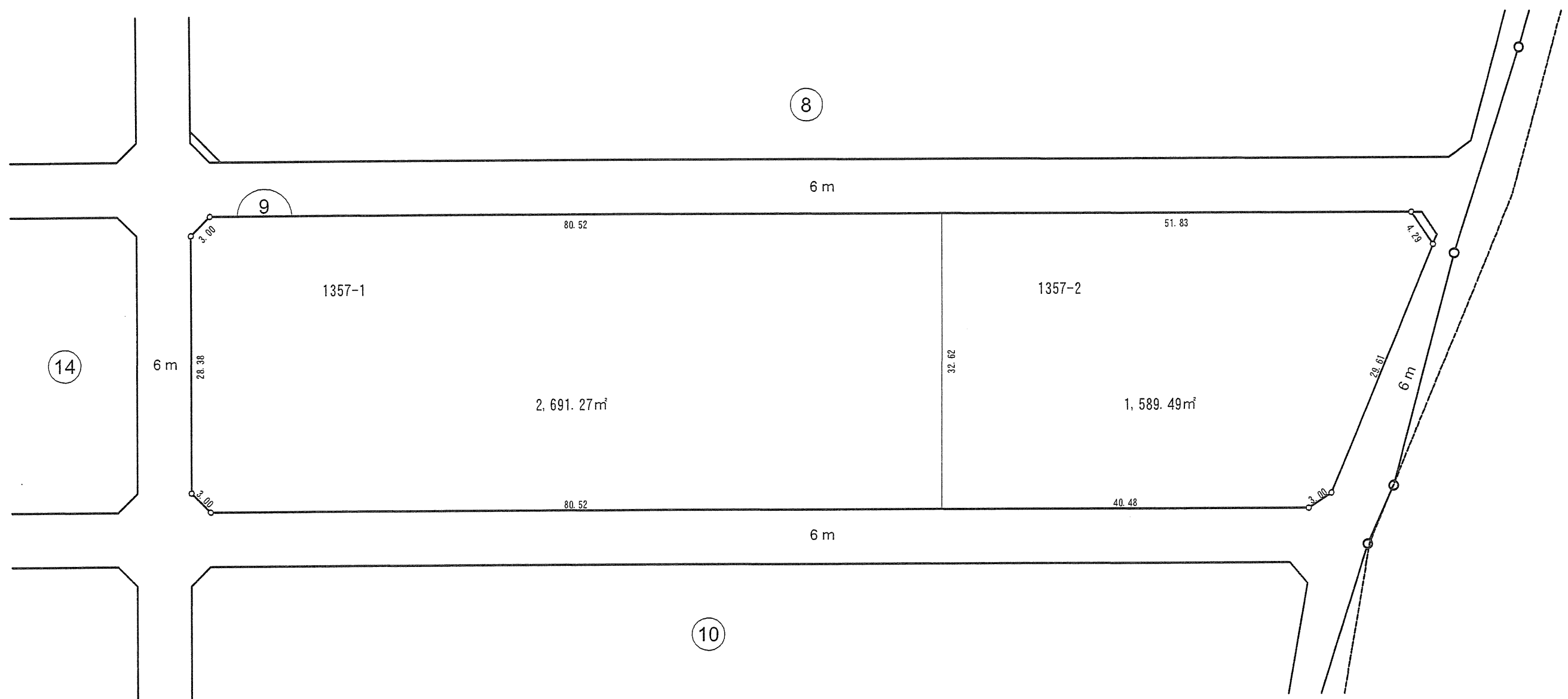
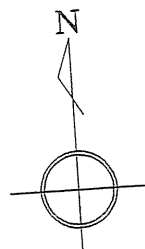
換地図

縮尺	1/500	街区番号	10
所在	船橋市坪井町		

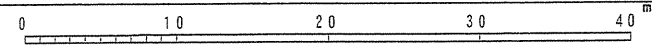


凡例	
	地区界
	街区番号
	地番
	辺長及面積



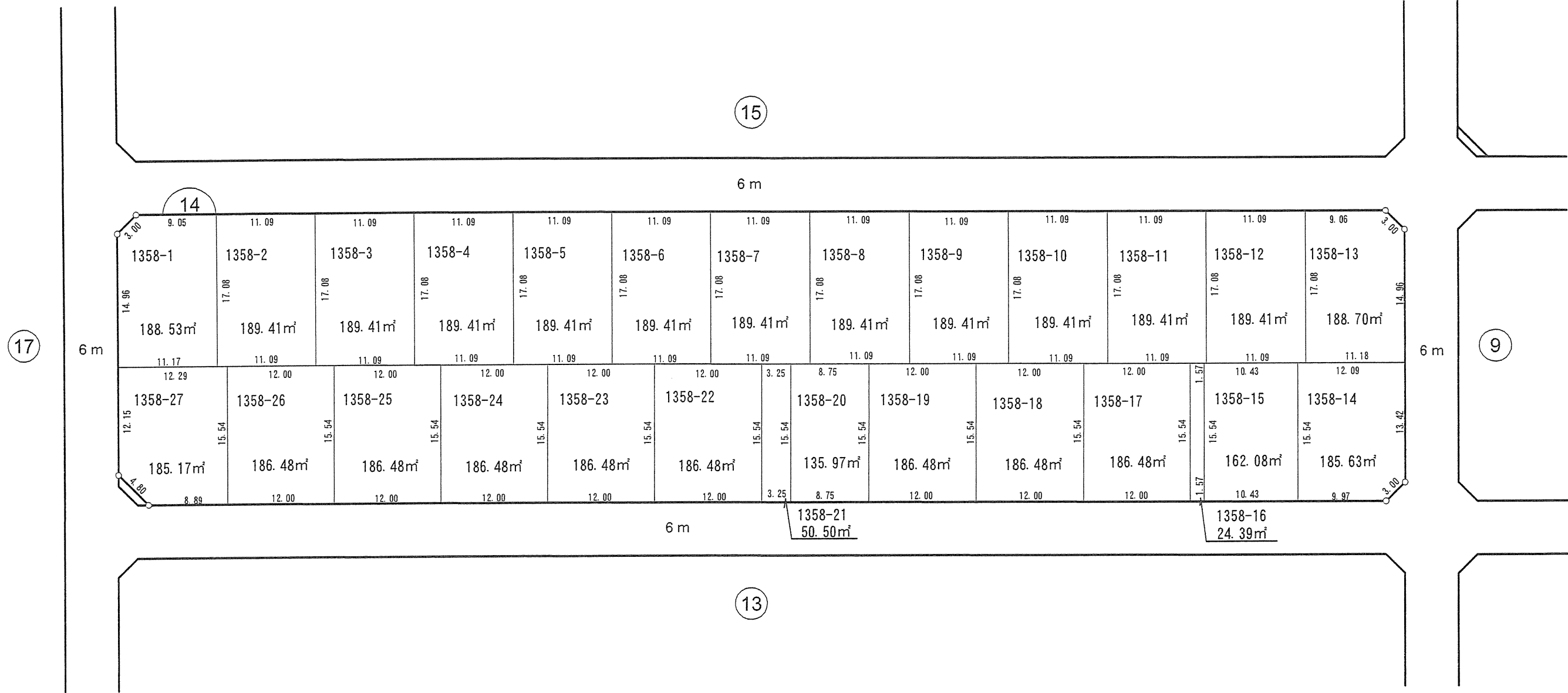
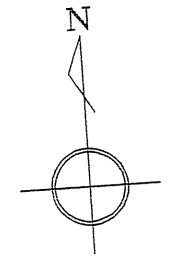


凡 例	
	地区界
	街区番号
	地 番
	辺長及面積

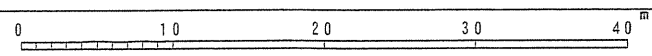



換 地 図

縮尺	1/500	街区番号	14
所在	船橋市坪井町		

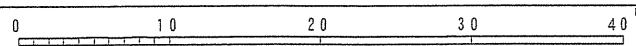


凡 例	
	街区番号
	地 番
	辺長及面積



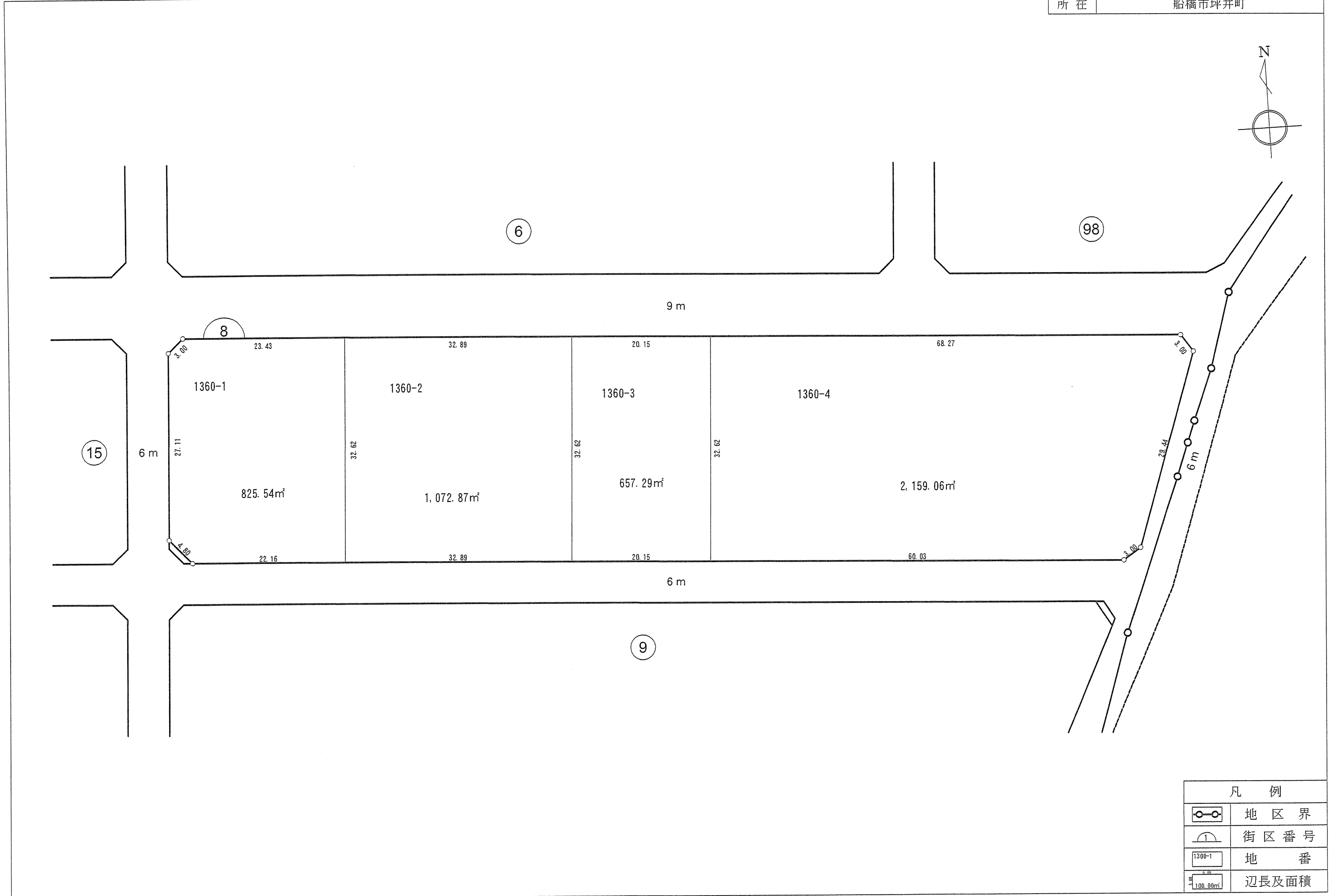


凡 例	
	街区番号
	地 番
	辺長及面積

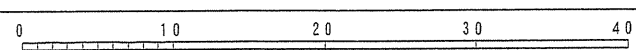


換 地 図

縮尺	1/500	街区番号	8
所在	船橋市坪井町		

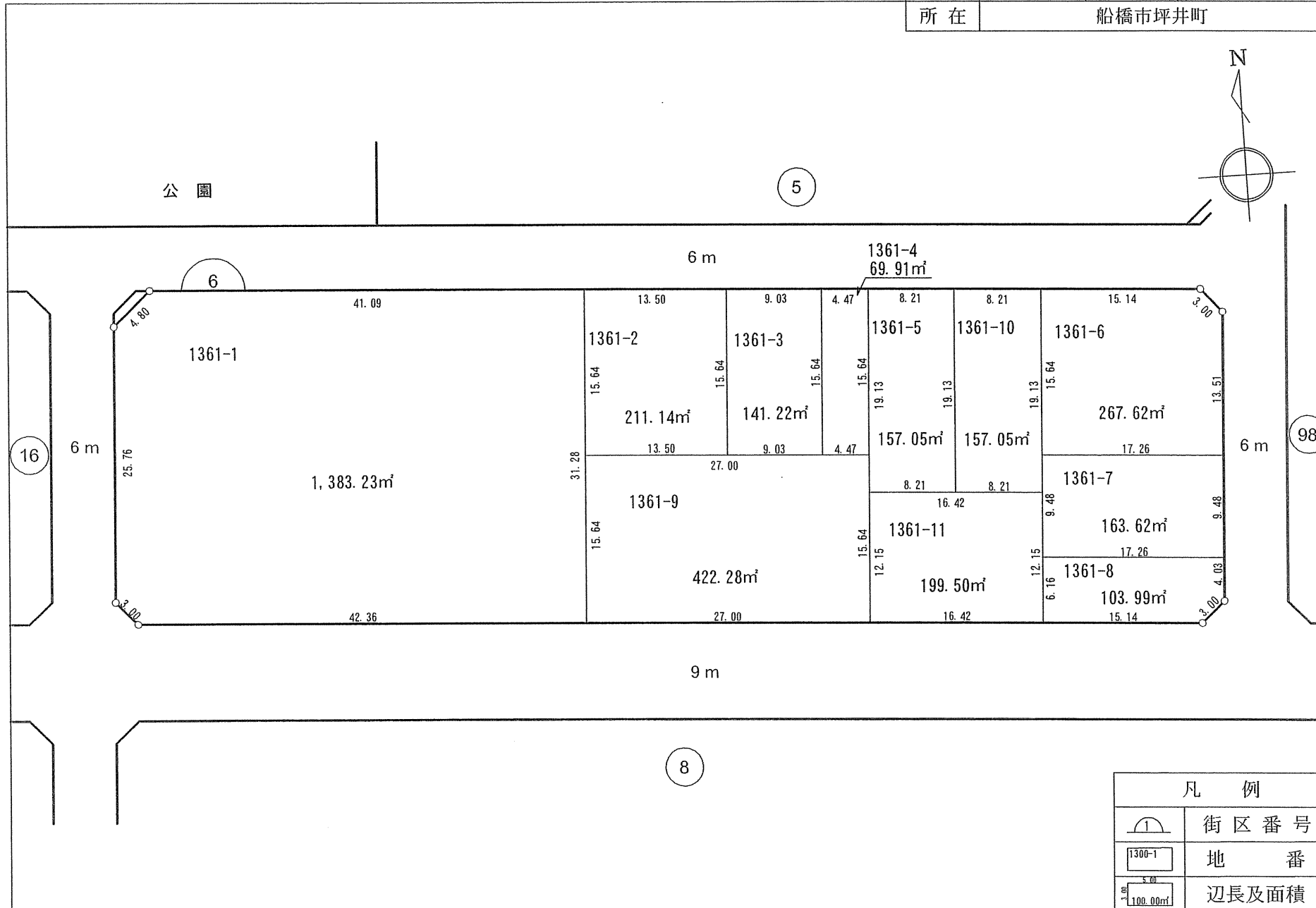


凡 例	
	地区界
	街区番号
	地 番
	辺長及面積




換地図

縮尺	1/500	街区番号	6
所在	船橋市坪井町		

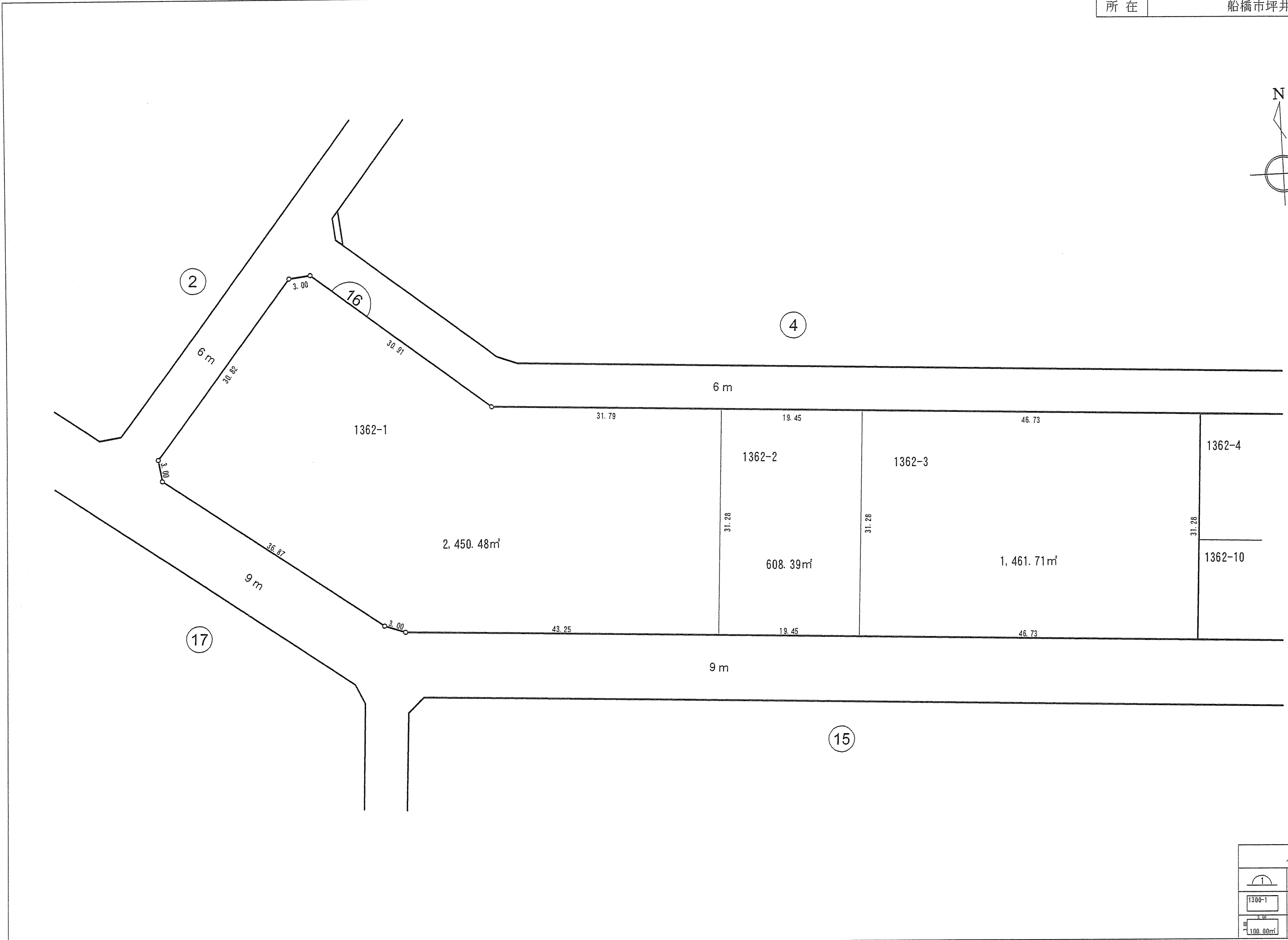
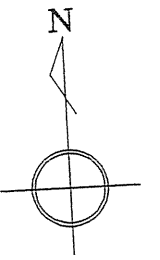


凡例	
	街区番号
	地番
	辺長及面積

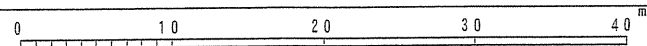


換 地 図

縮尺	1/500	街区番号	16 (1/2)
所在	船橋市坪井町		

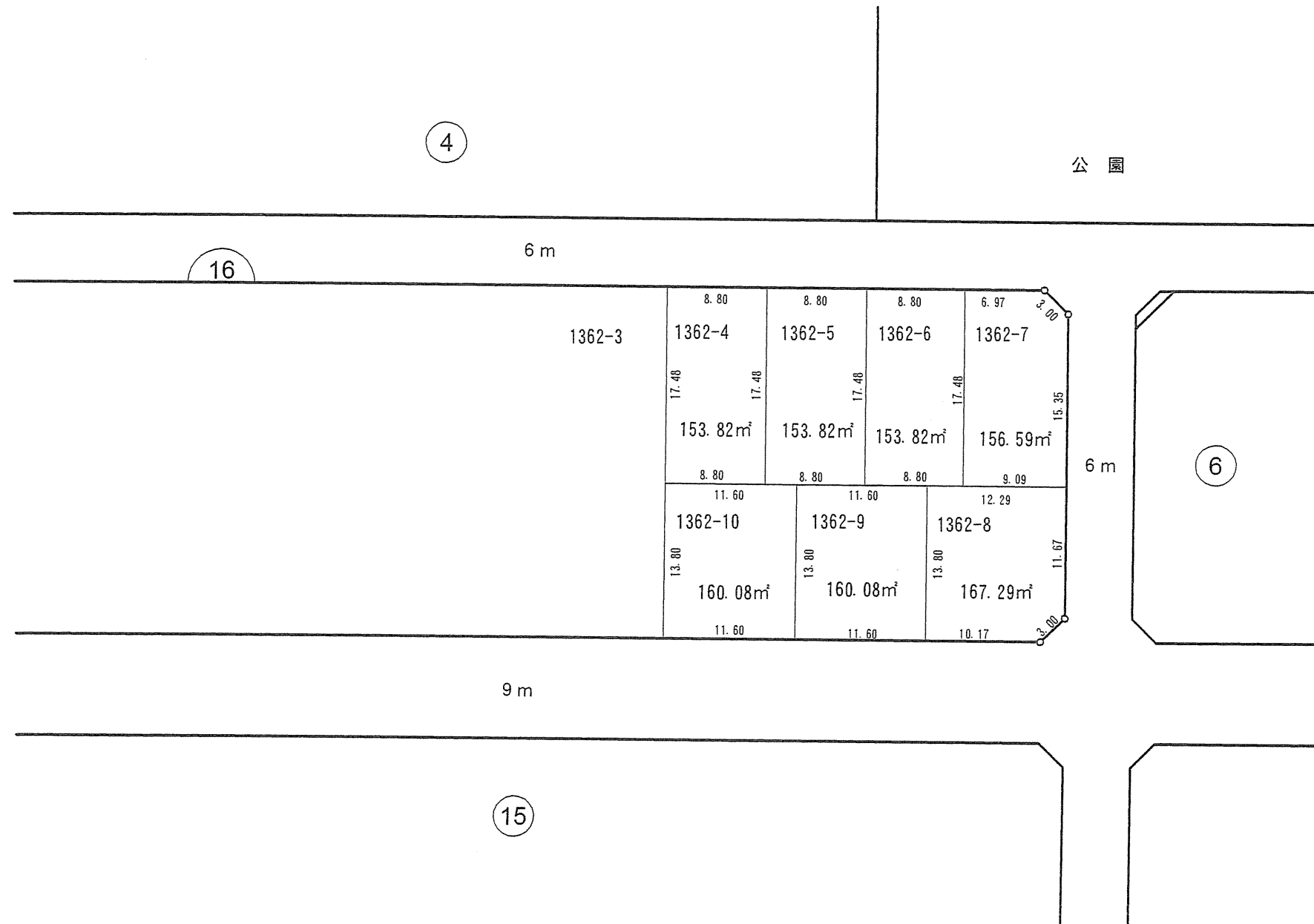
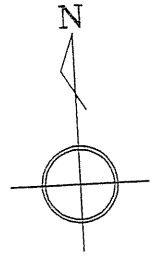


凡 例	
	街区番号
	地 番
	辺長及面積

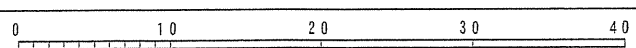


換 地 図

縮尺	1/500	街区番号	16 (2/2)
所在	船橋市坪井町		

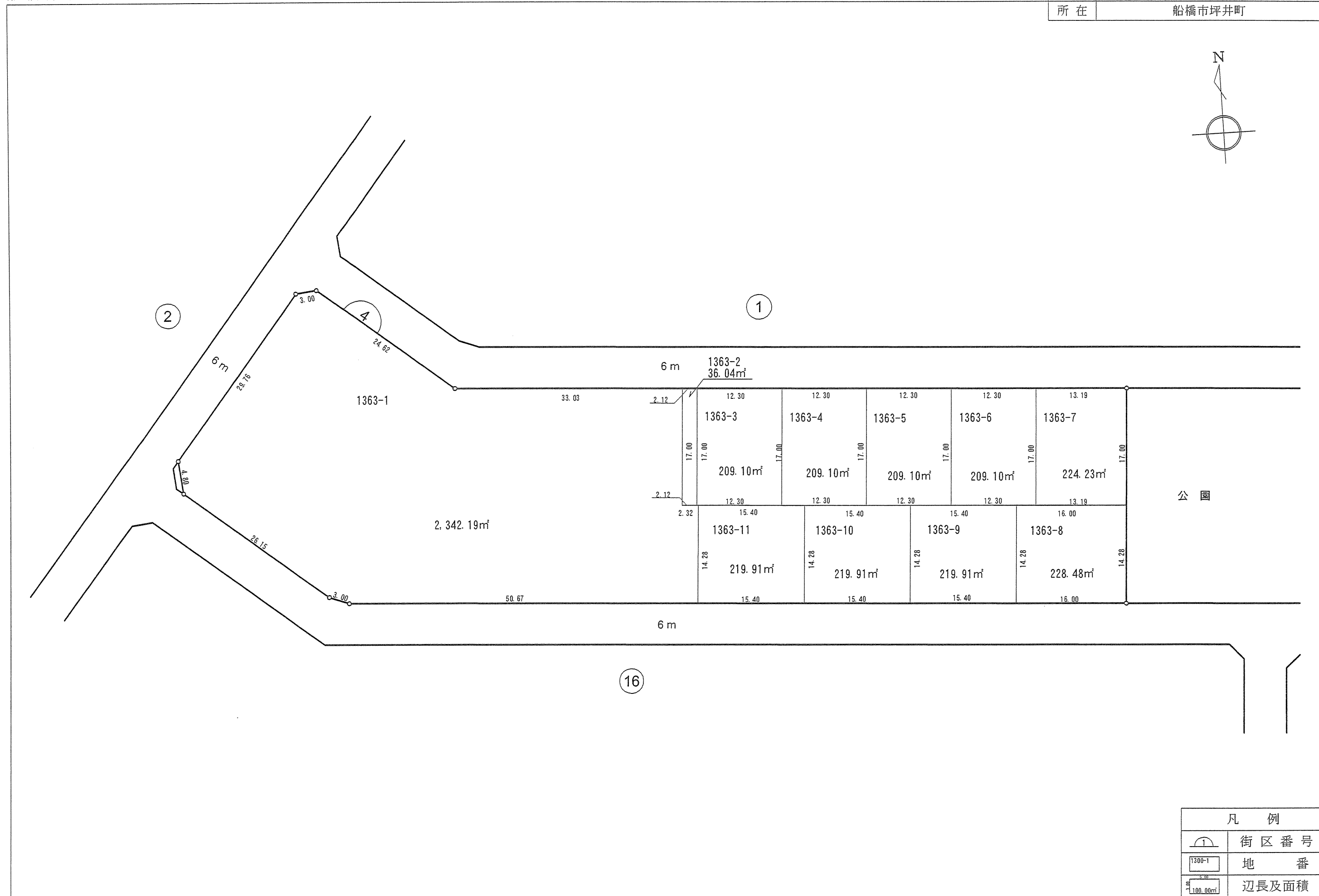
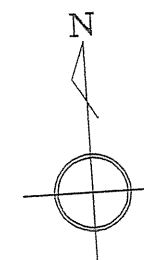


凡 例	
	街区番号
	地 番
	辺長及面積

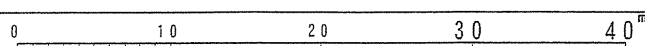


換 地 図

縮尺	1/500	街区番号	4
所在	船橋市坪井町		

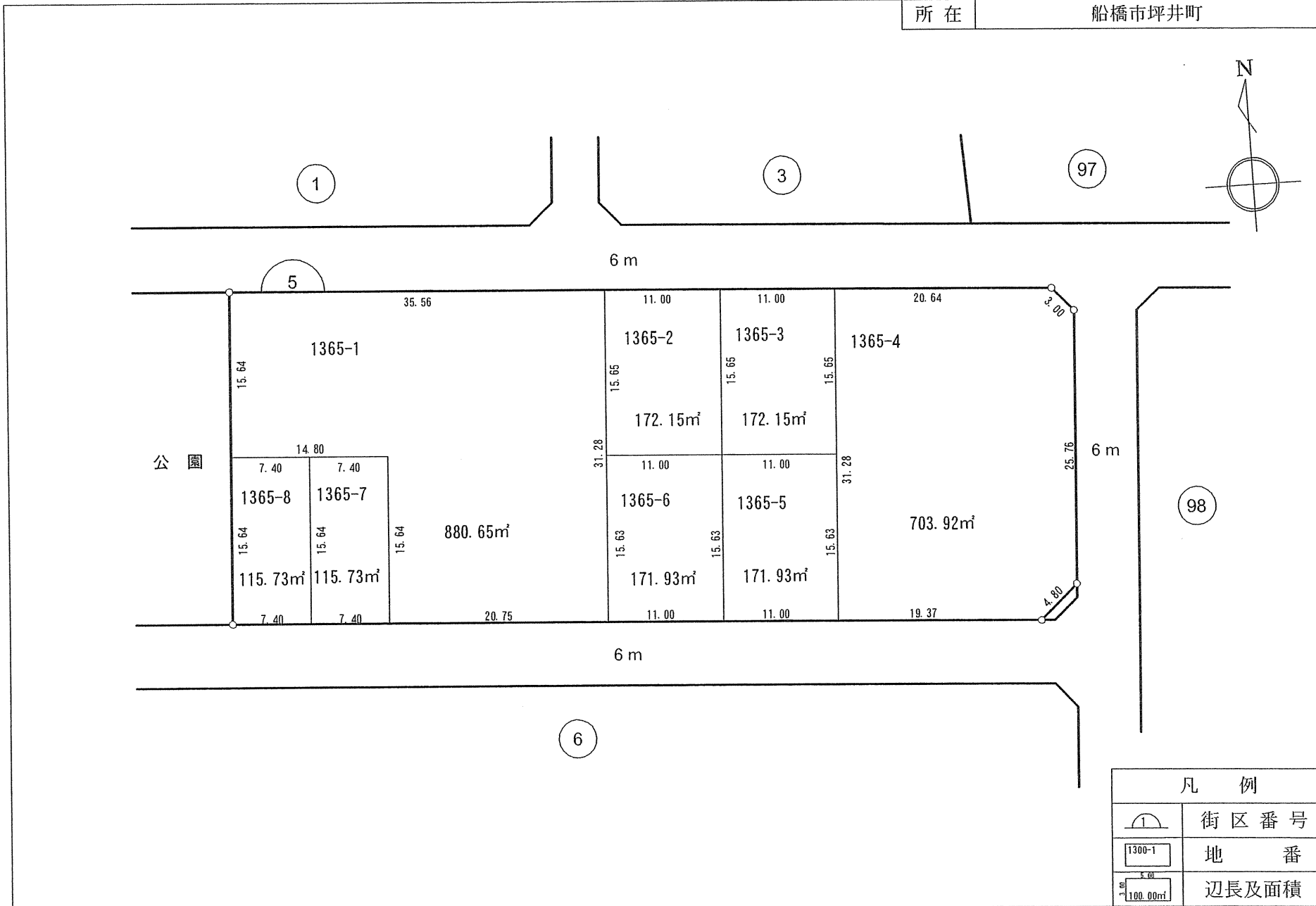


凡 例	
	街区番号
	地 番
	辺長及面積




換地図

縮尺	1/500	街区番号	5
所在	船橋市坪井町		

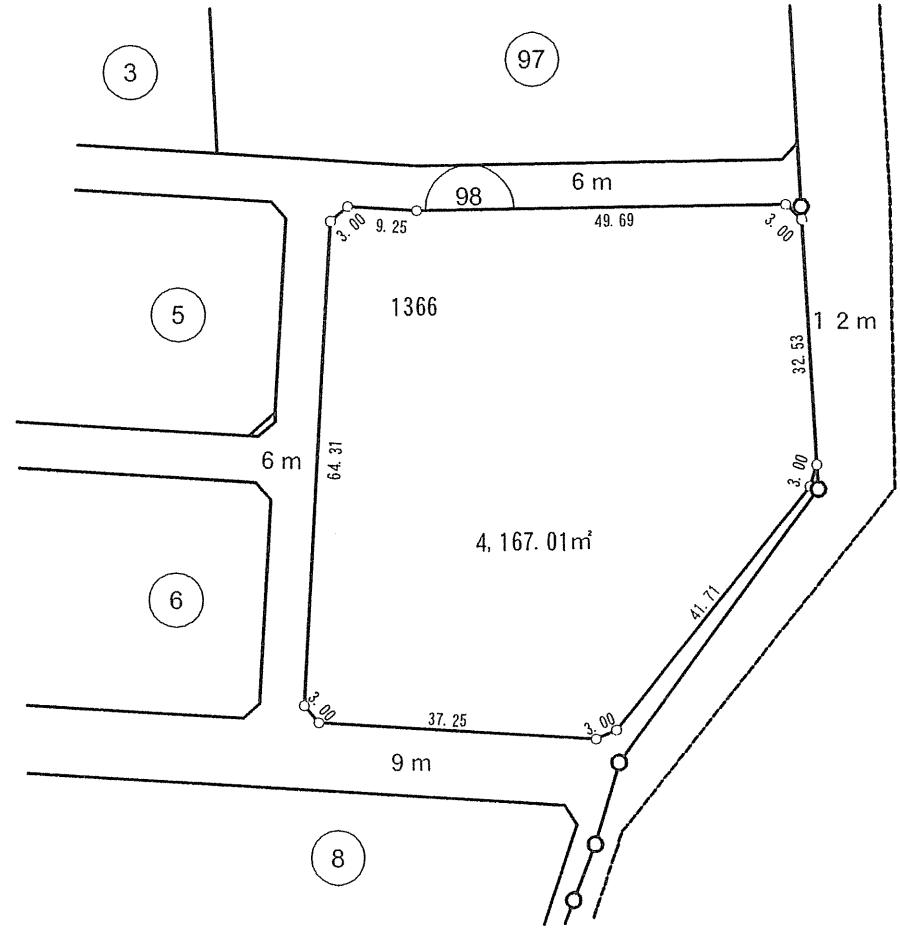
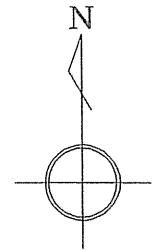


凡例	
	街区番号
	地番
	辺長及面積




換地図

縮尺	1/1000	街区番号	98
所在	船橋市坪井町		


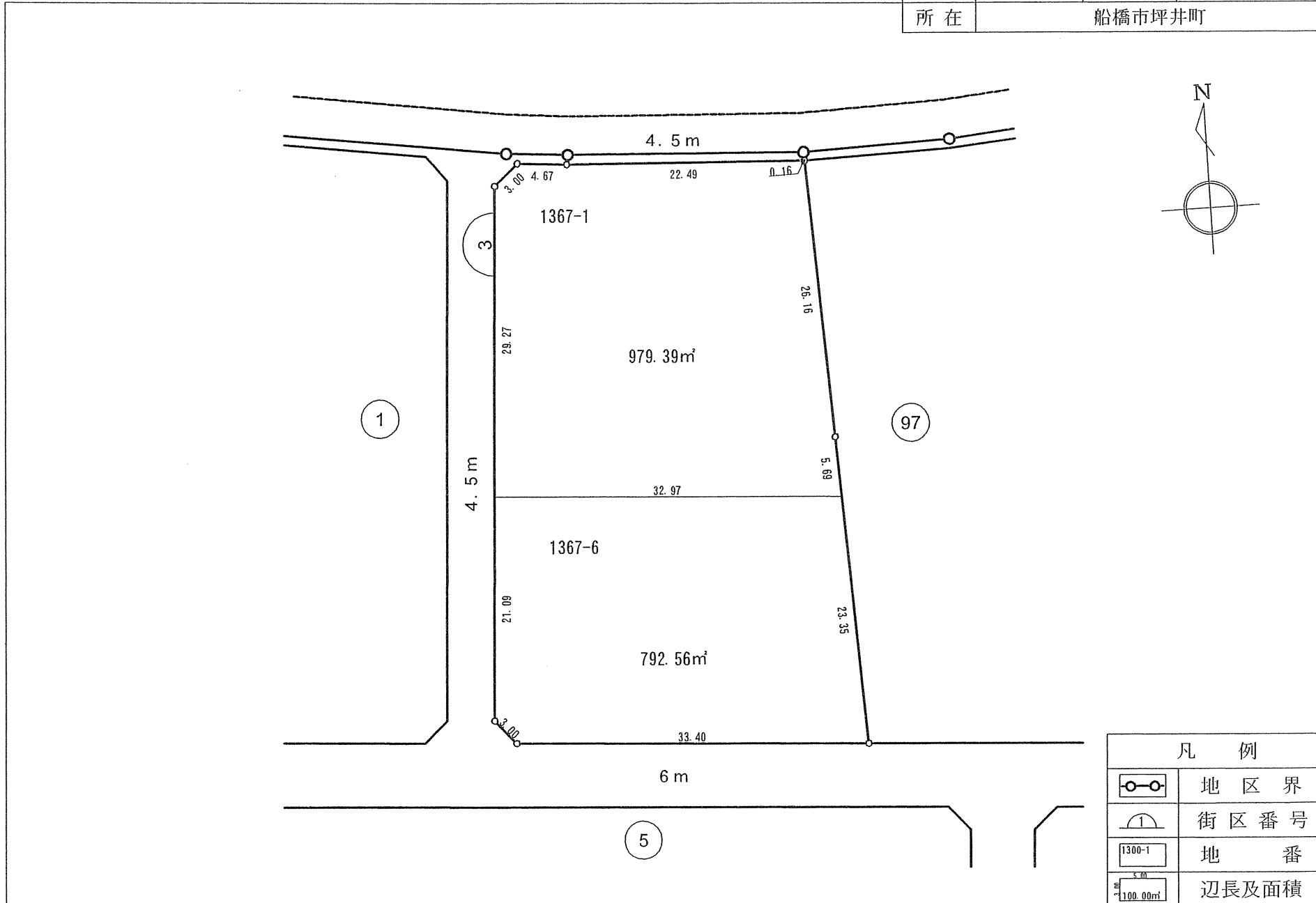


凡 例	
	地区界
	街区番号
	地 番
	辺長及面積



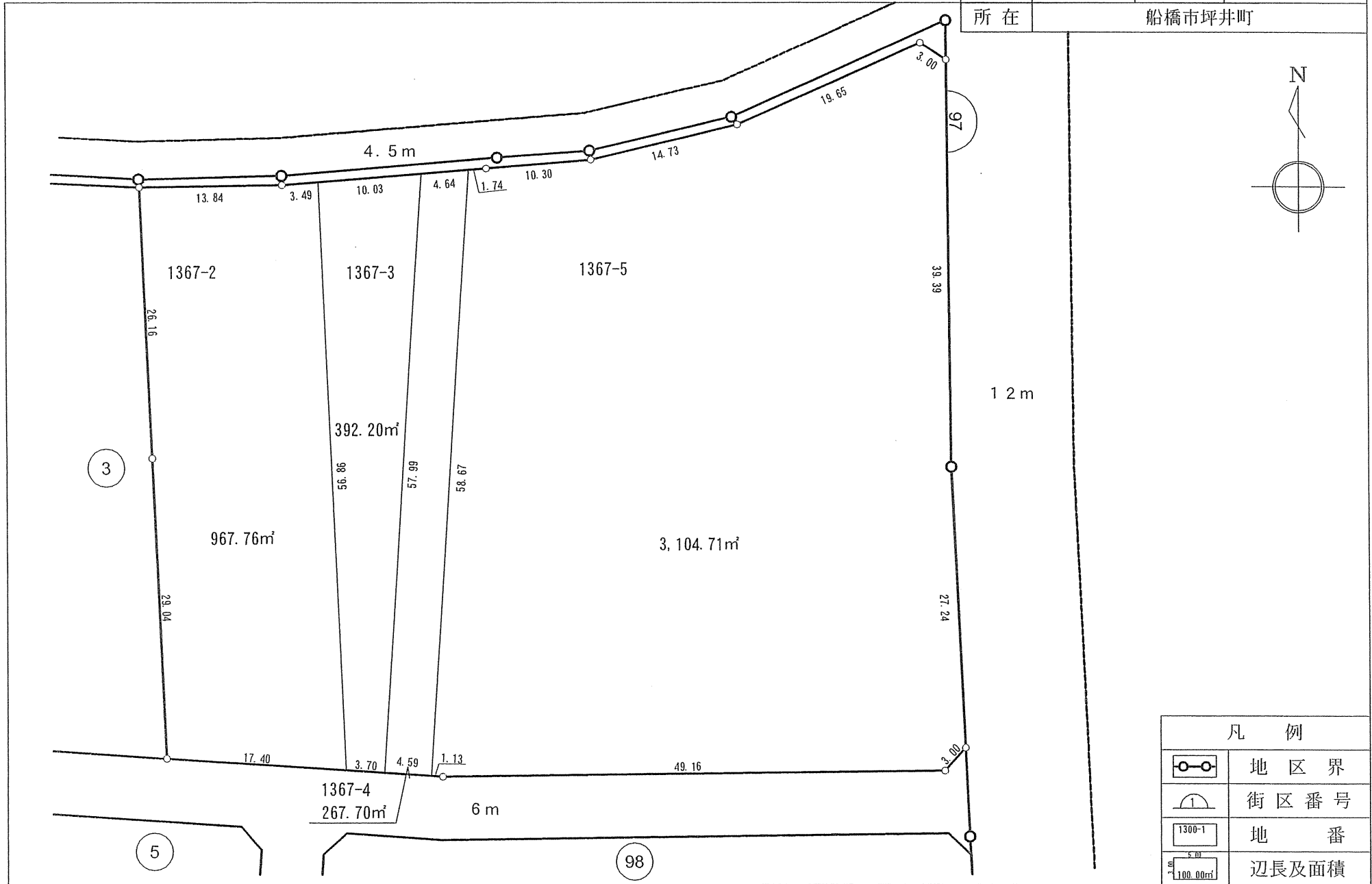
換地 図

縮尺	1/500	街区番号	3
所在	船橋市坪井町		




換地図

縮尺	1/500	街区番号	97
所在	船橋市坪井町		

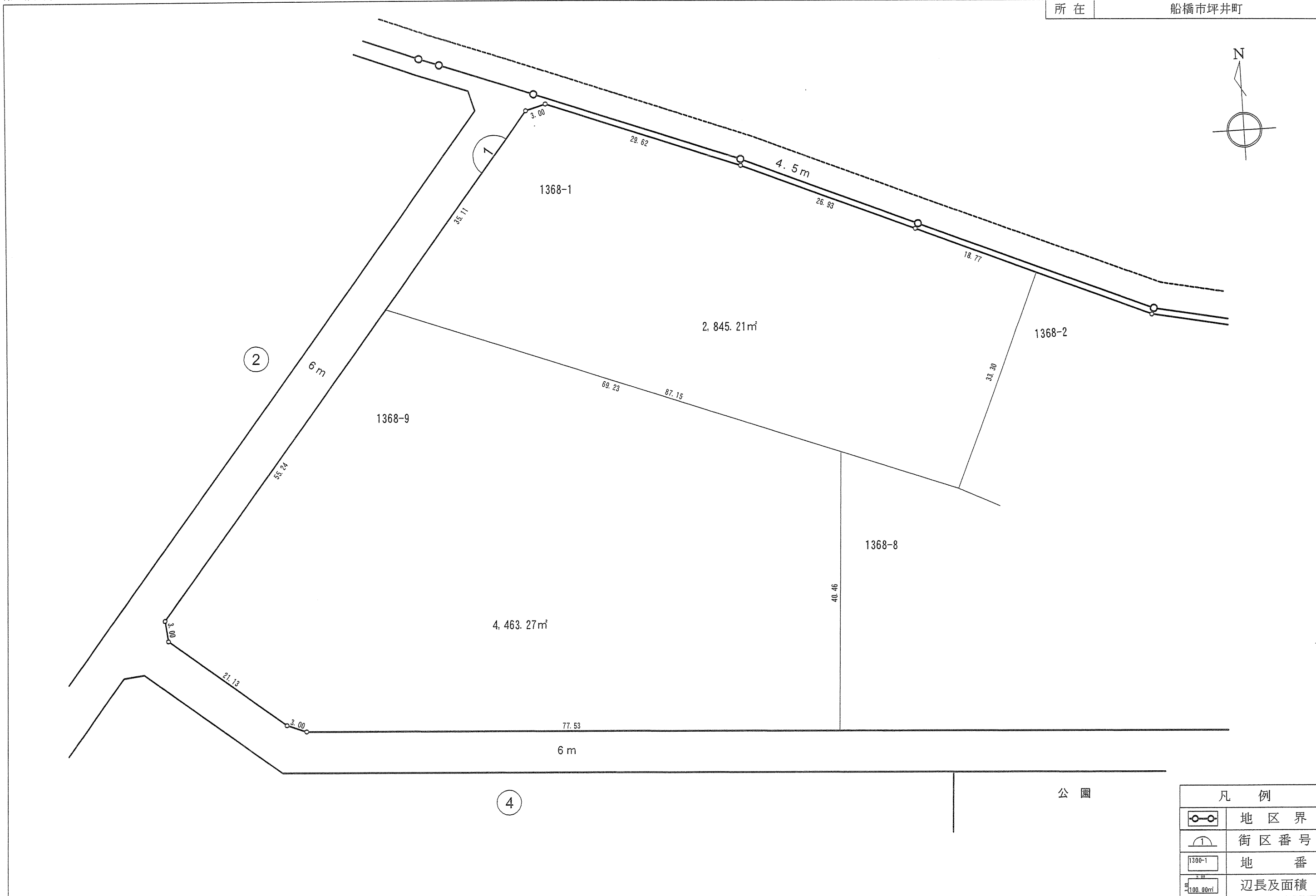
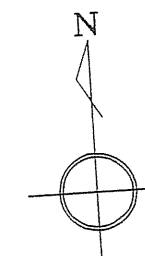


凡 例	
	地区界
	街区番号
	地 番
	辺長及面積

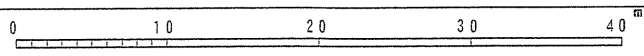


換地 図

縮尺	1/500	街区番号	1 (1/2)
所在	船橋市坪井町		

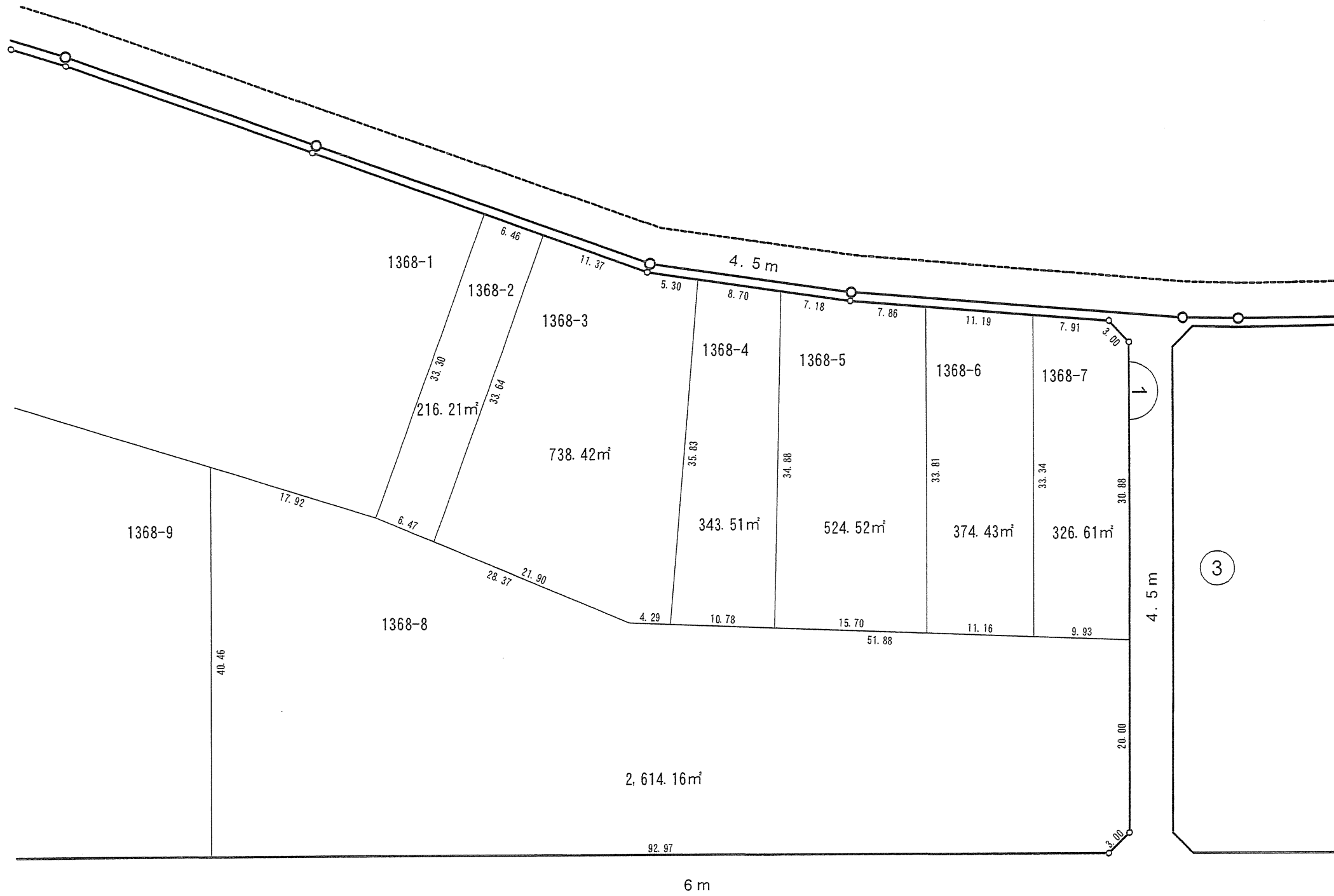
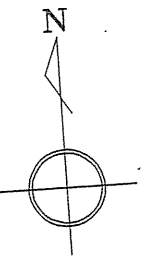


凡 例	
	地区界
	街区番号
	地 番
	辺長及面積

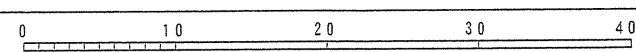


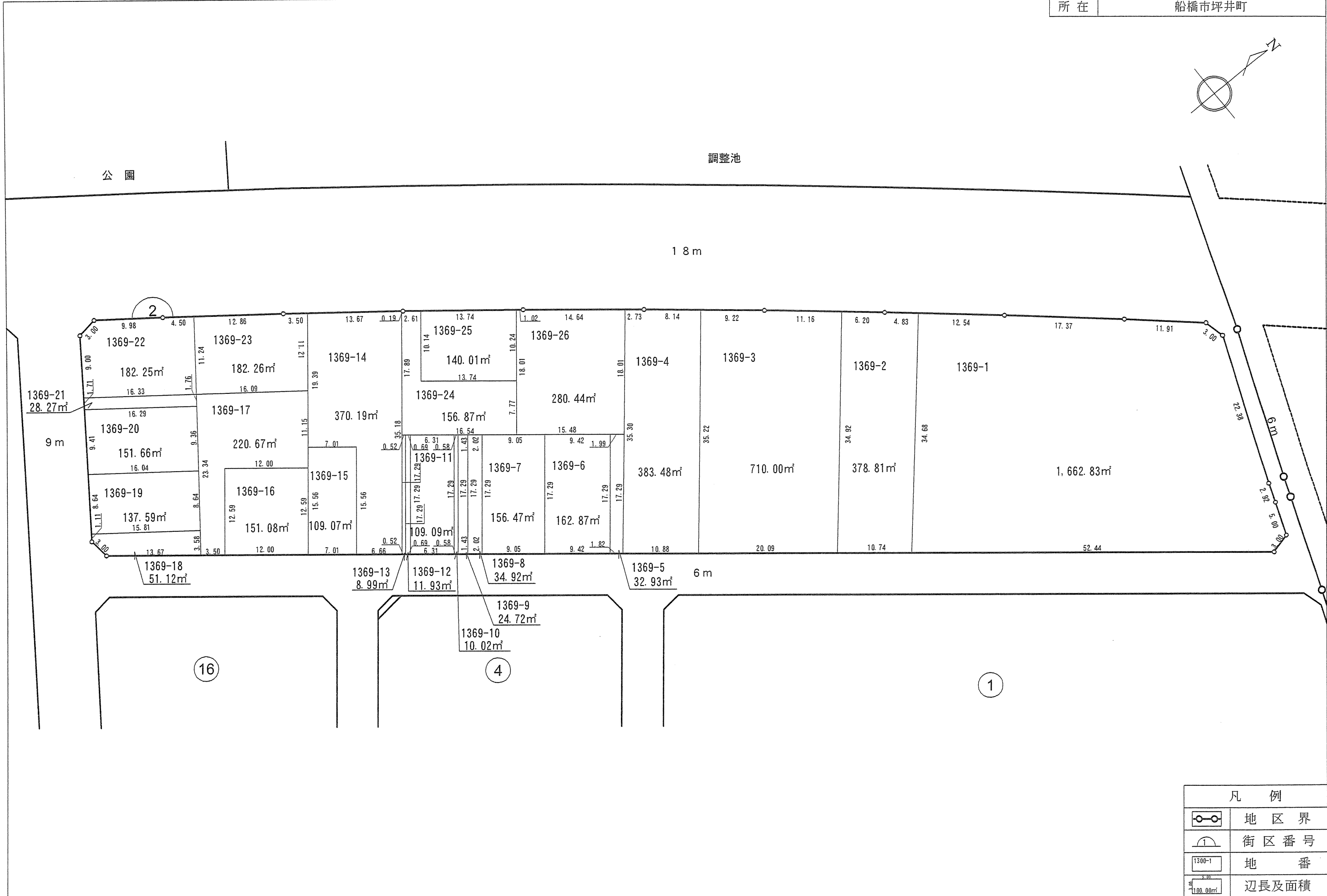
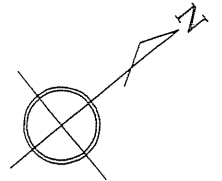
換 地 図

縮尺	1/500	街区番号	1(2/2)
所在	船橋市坪井町		



凡 例	
	地区界
	街区番号
	地 番
	辺長及面積

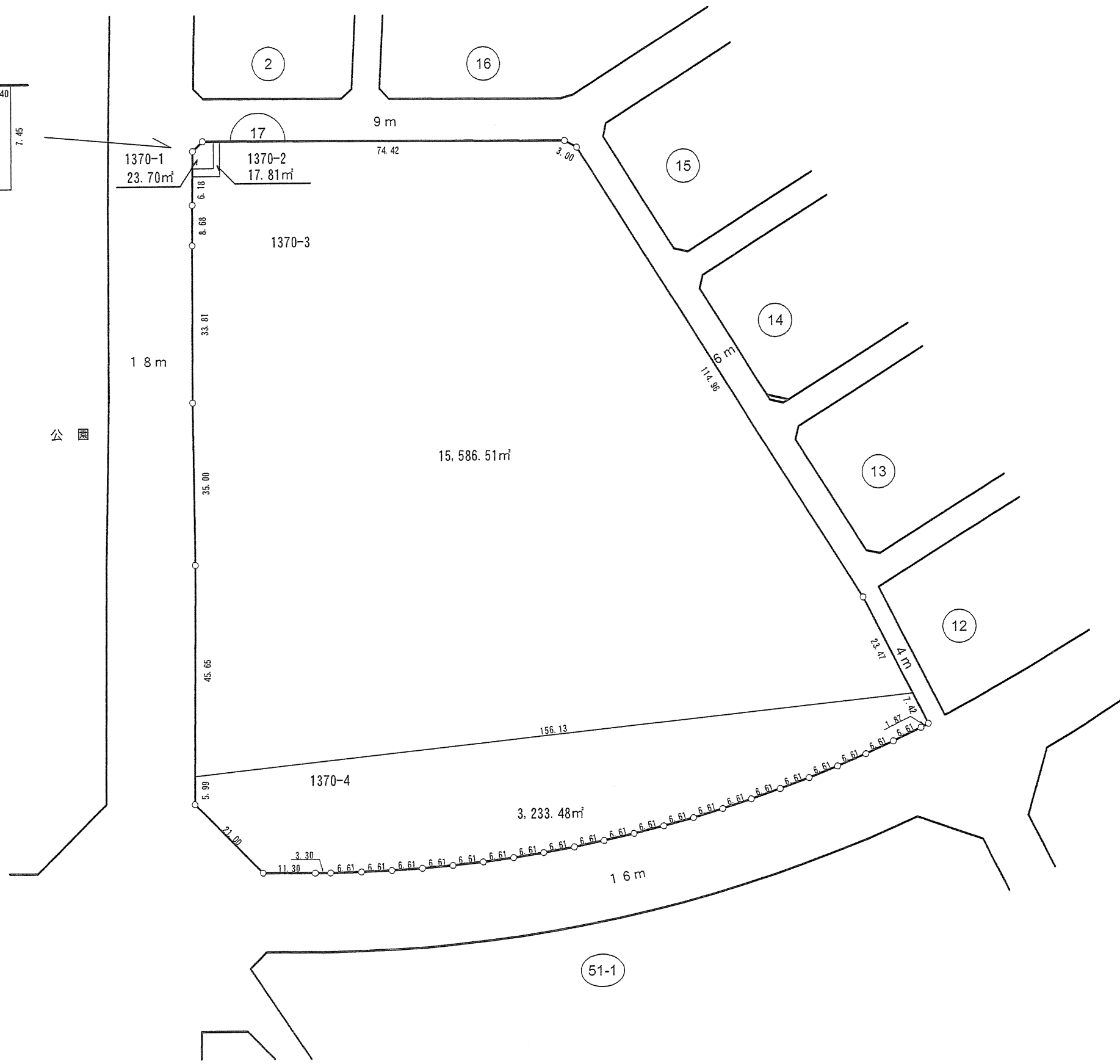
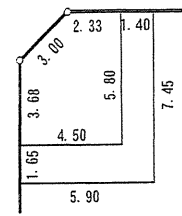
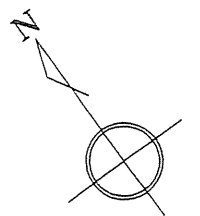




凡 例	
	地区界
	街区番号
	地番
	辺長及面積

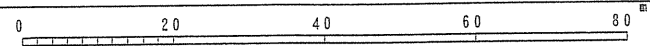
換 地 図

縮尺	1/1000	街区番号	17
所在	船橋市坪井町		



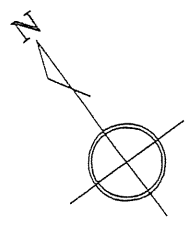
公園

凡 例	
	街区番号
	地 番
	辺長及面積

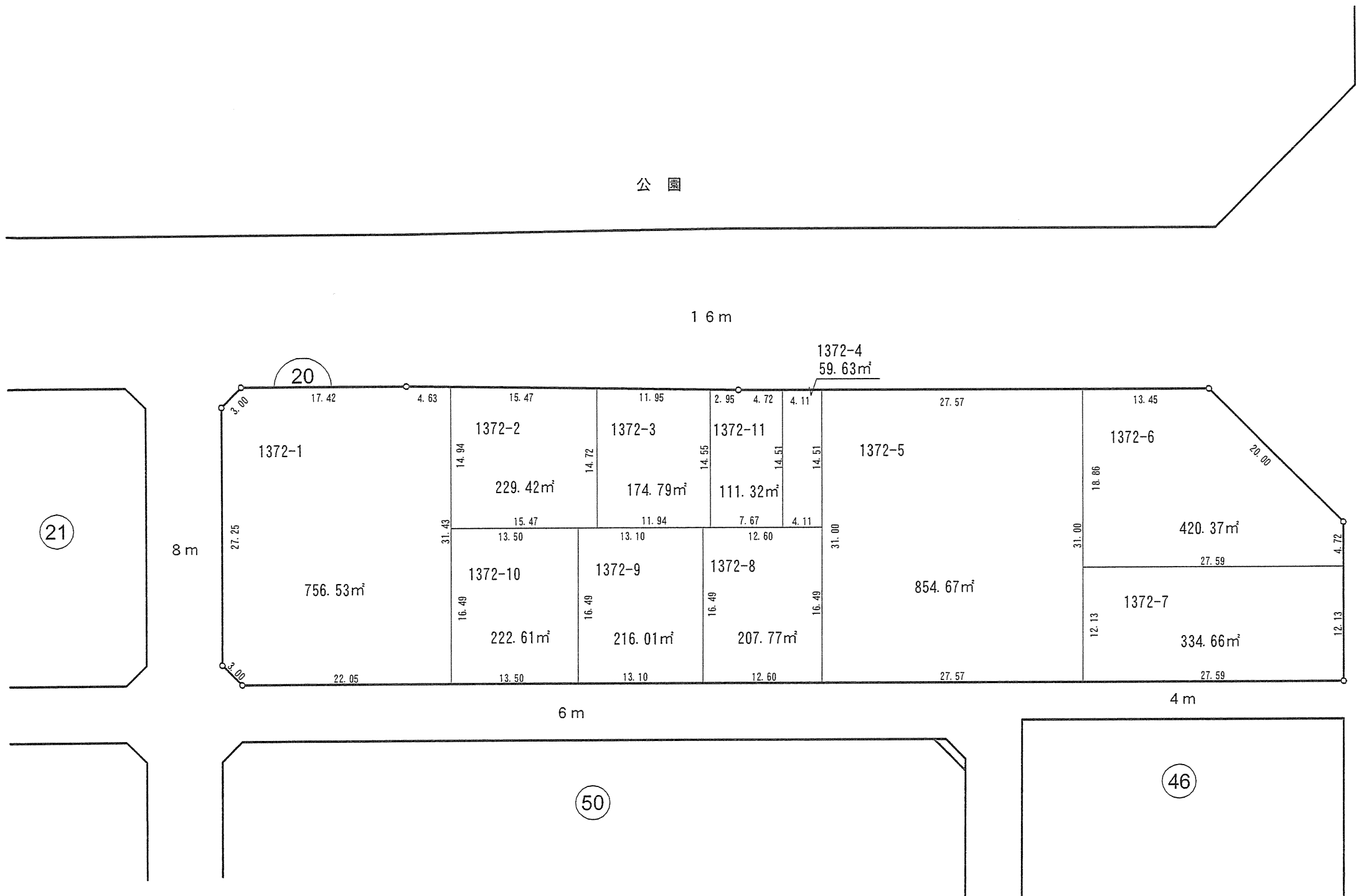


換 地 図

縮尺	1/500	街区番号	20
所在	船橋市坪井町		



公園



21

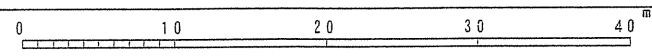
20

50

46

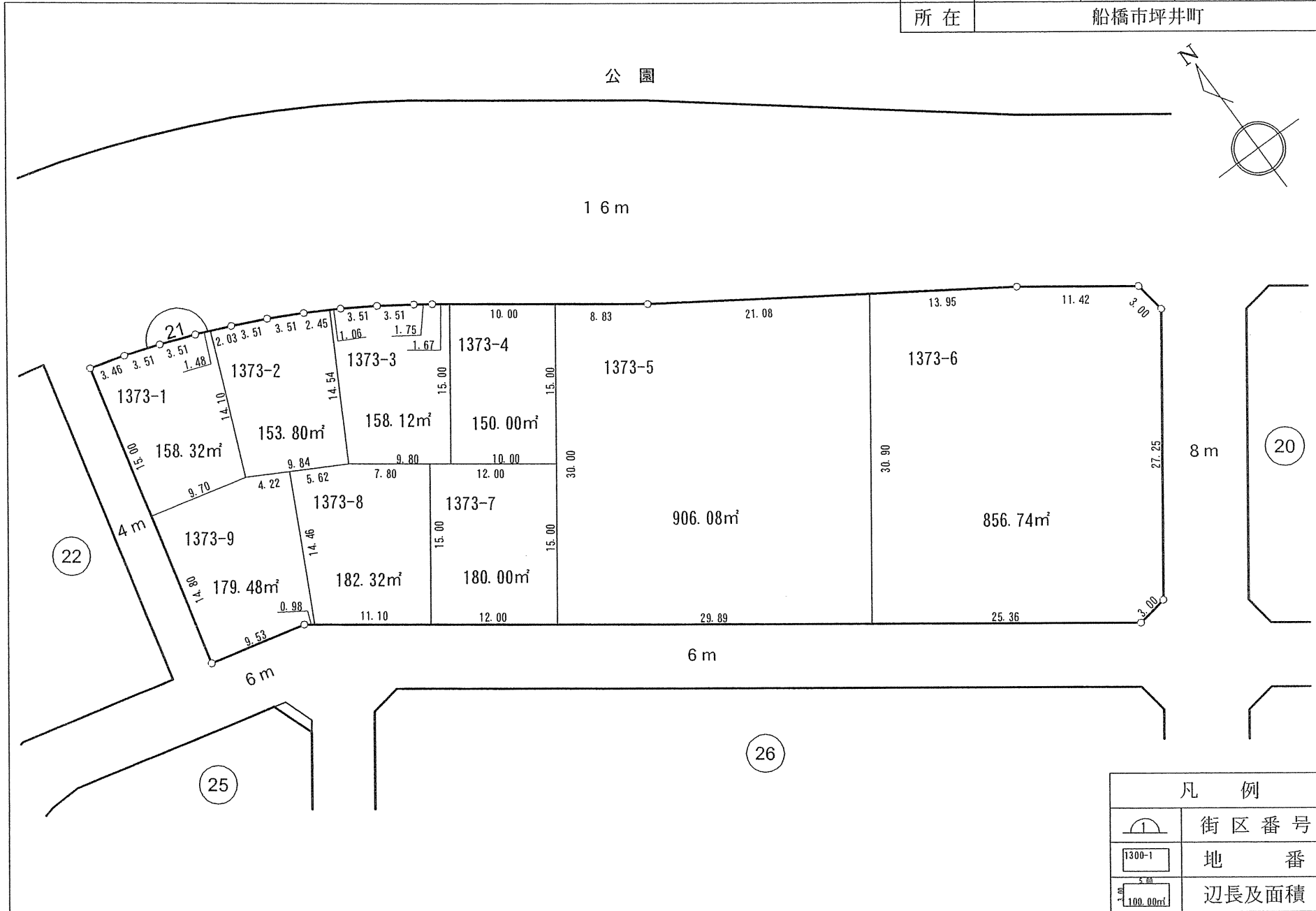
67

凡 例	
	街区番号
	地 番
	辺長及面積




換地図


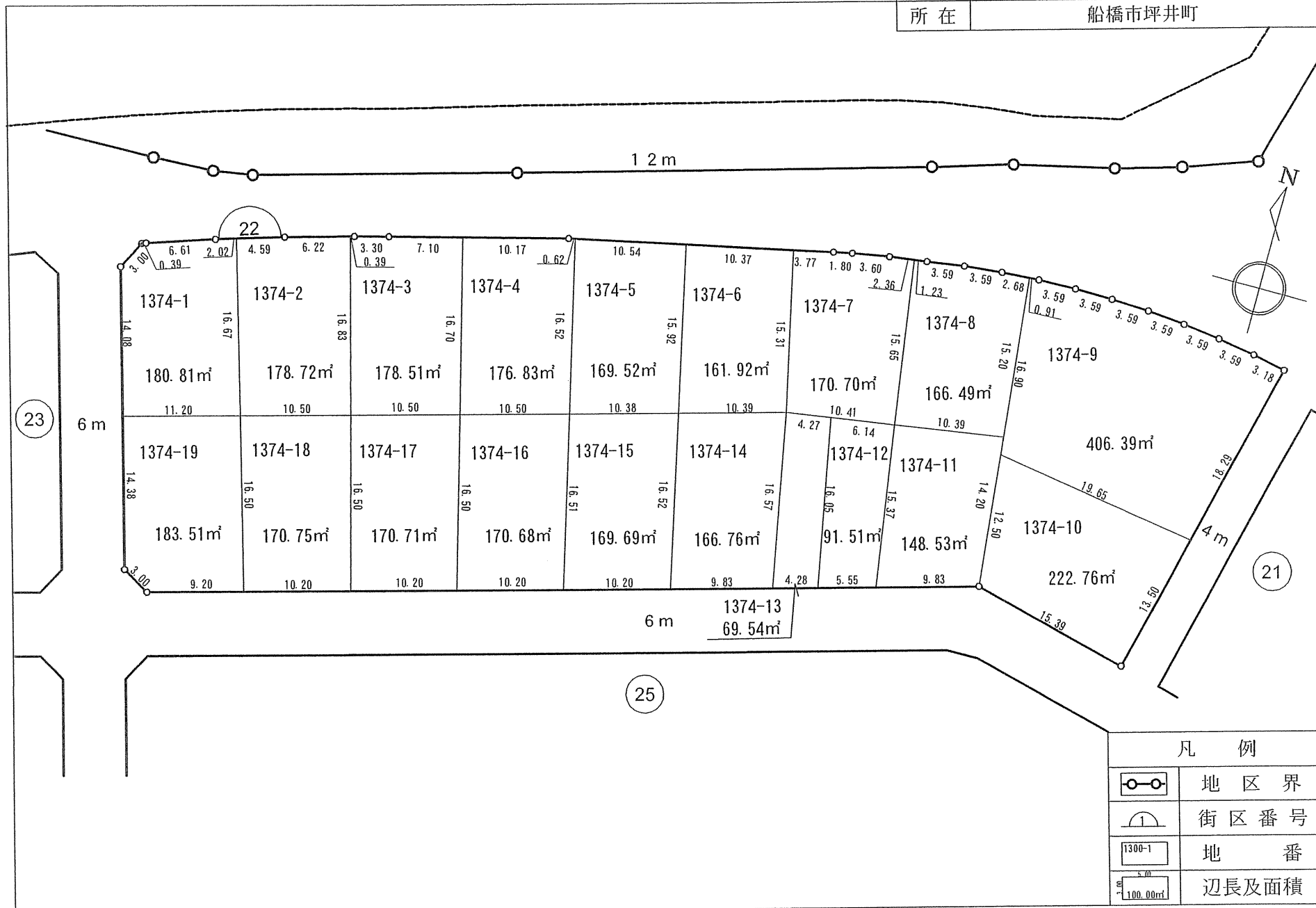
縮尺	1/500	街区番号	21
所在	船橋市坪井町		

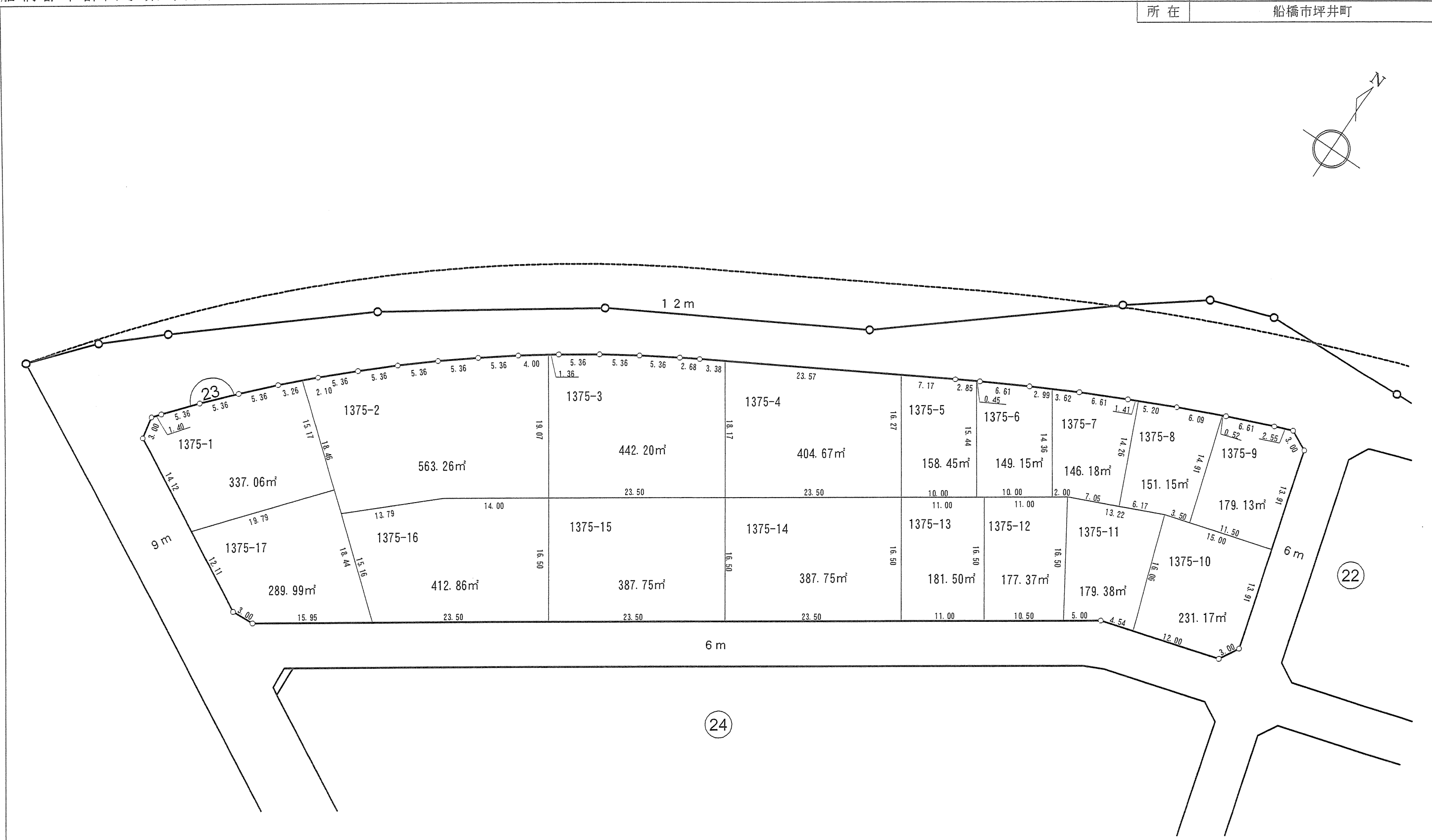
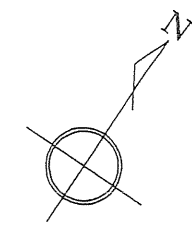


凡 例	
	街区番号
	地 番
	辺長及面積

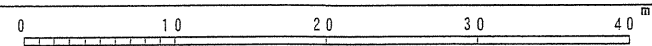


縮尺	1/500	街区番号	22
所在	船橋市坪井町		



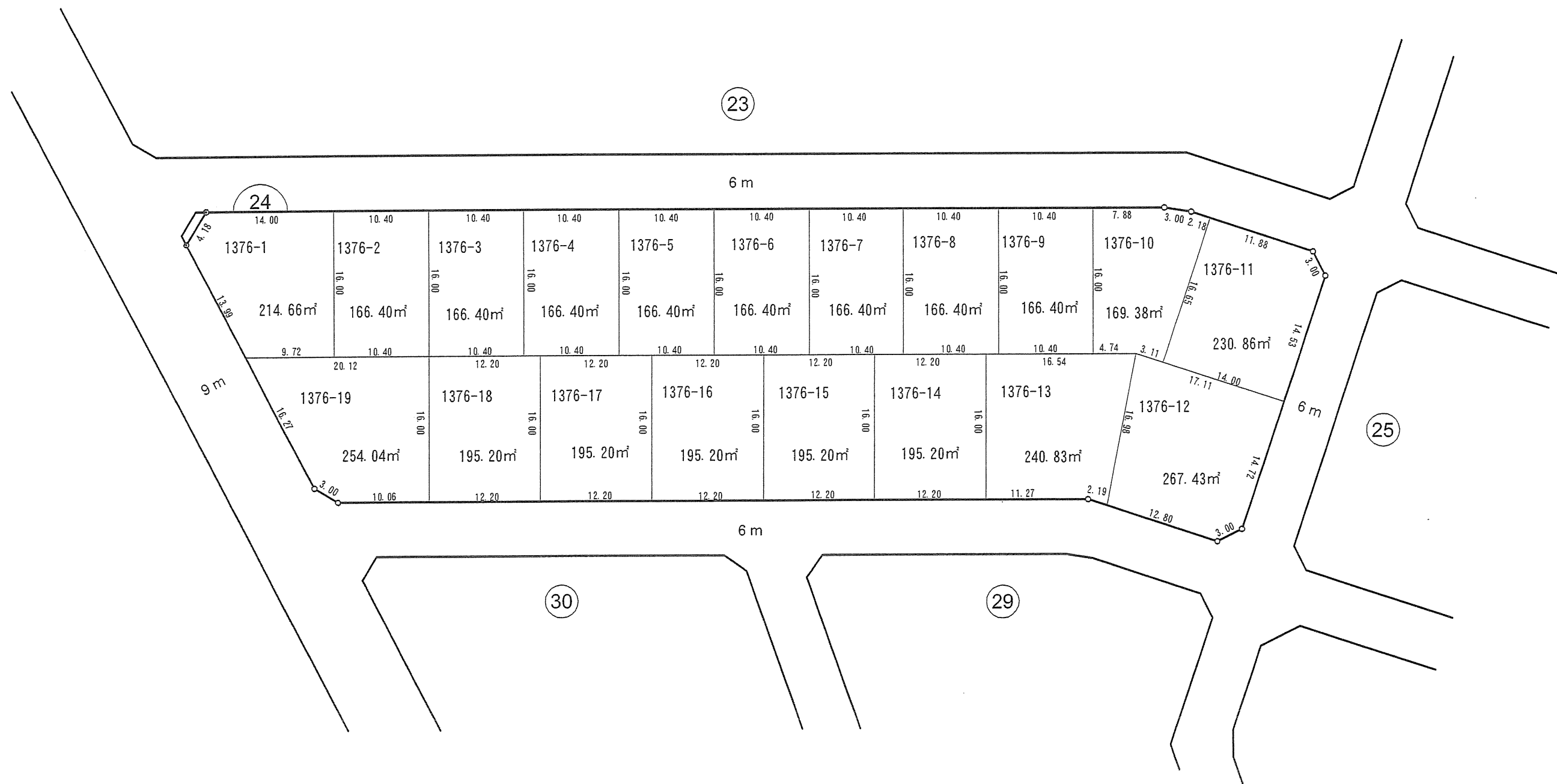
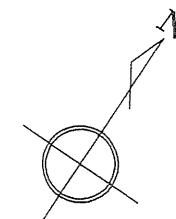


	地区界
	街区番号
	地 番
	辺長及面積

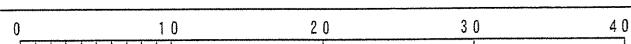


換地図

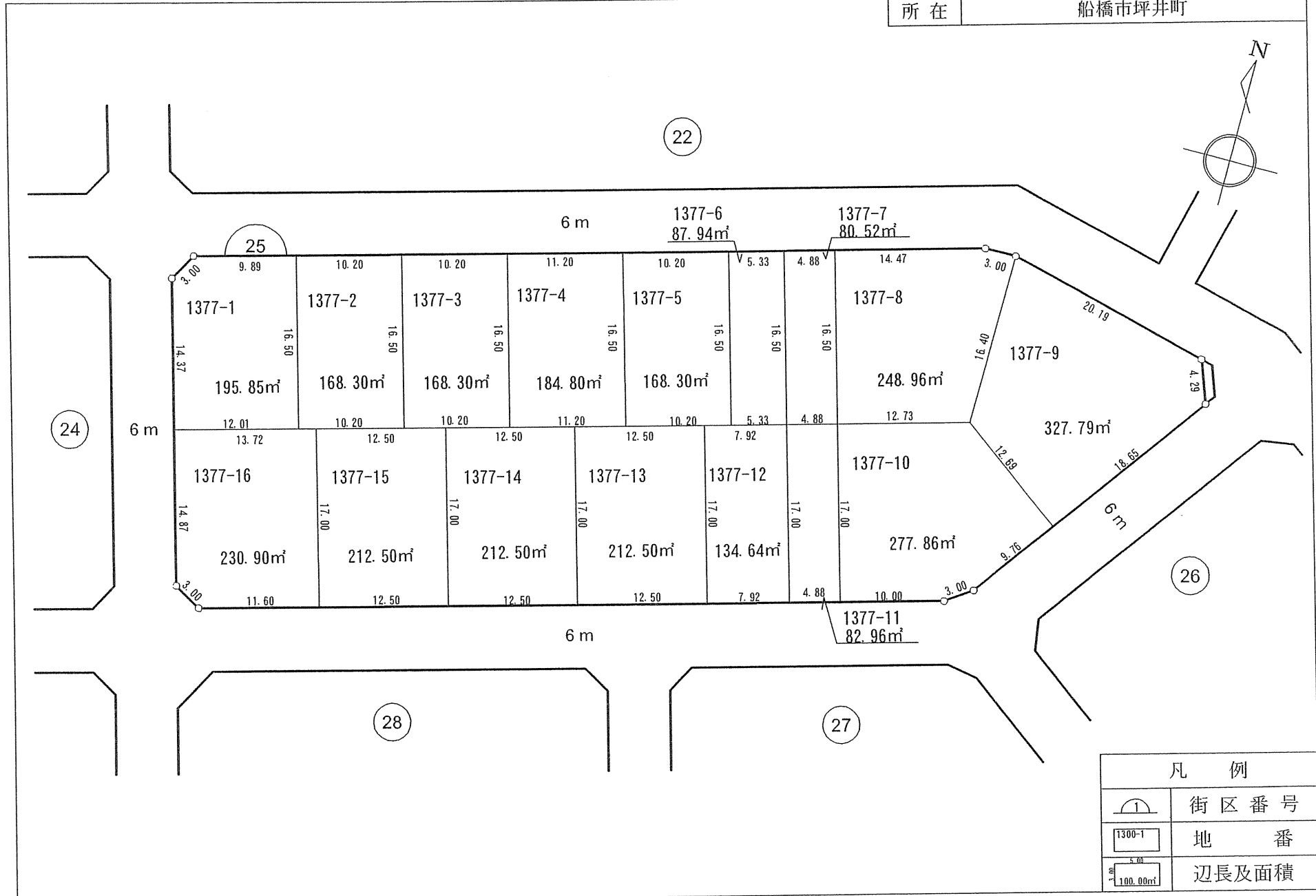
縮尺	1/500	街区番号	24
所在	船橋市坪井町		




凡例	
	街区番号
	地番
	辺長及面積



縮尺	1/500	街区番号	25
所在	船橋市坪井町		

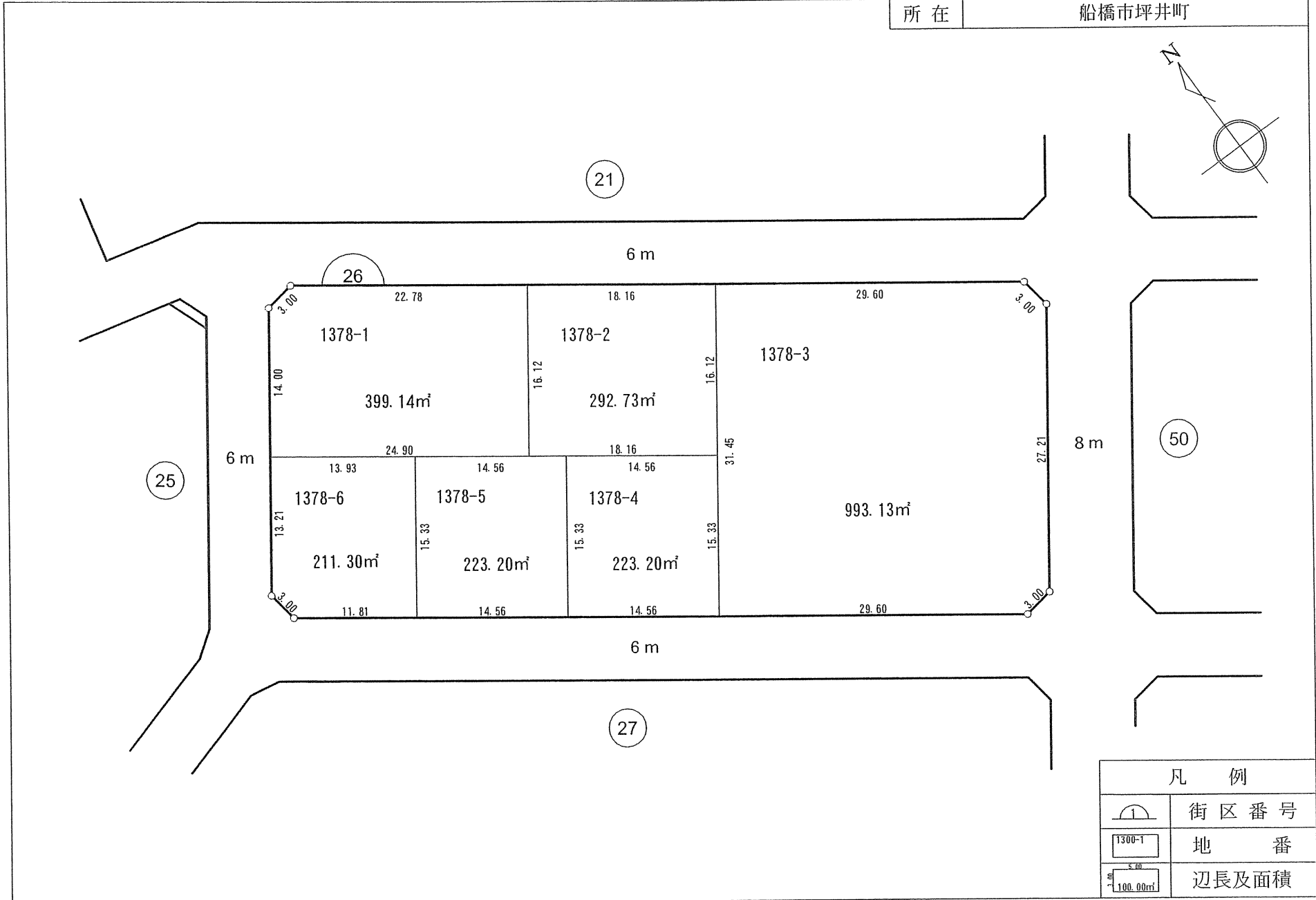


凡 例	
	街区番号
	地 番
	辺長及面積



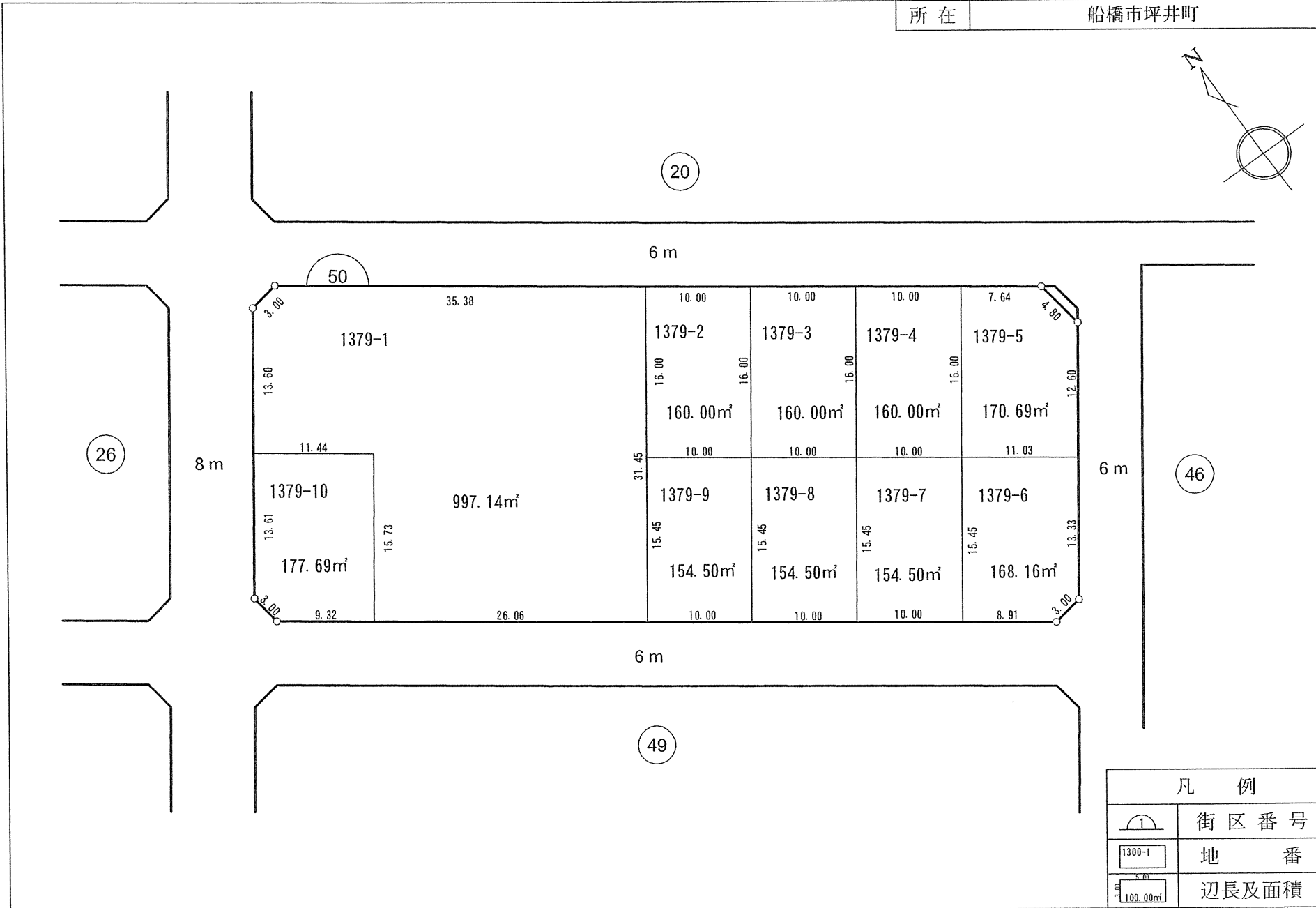
換地図

縮尺	1/500	街区番号	26
所在	船橋市坪井町		



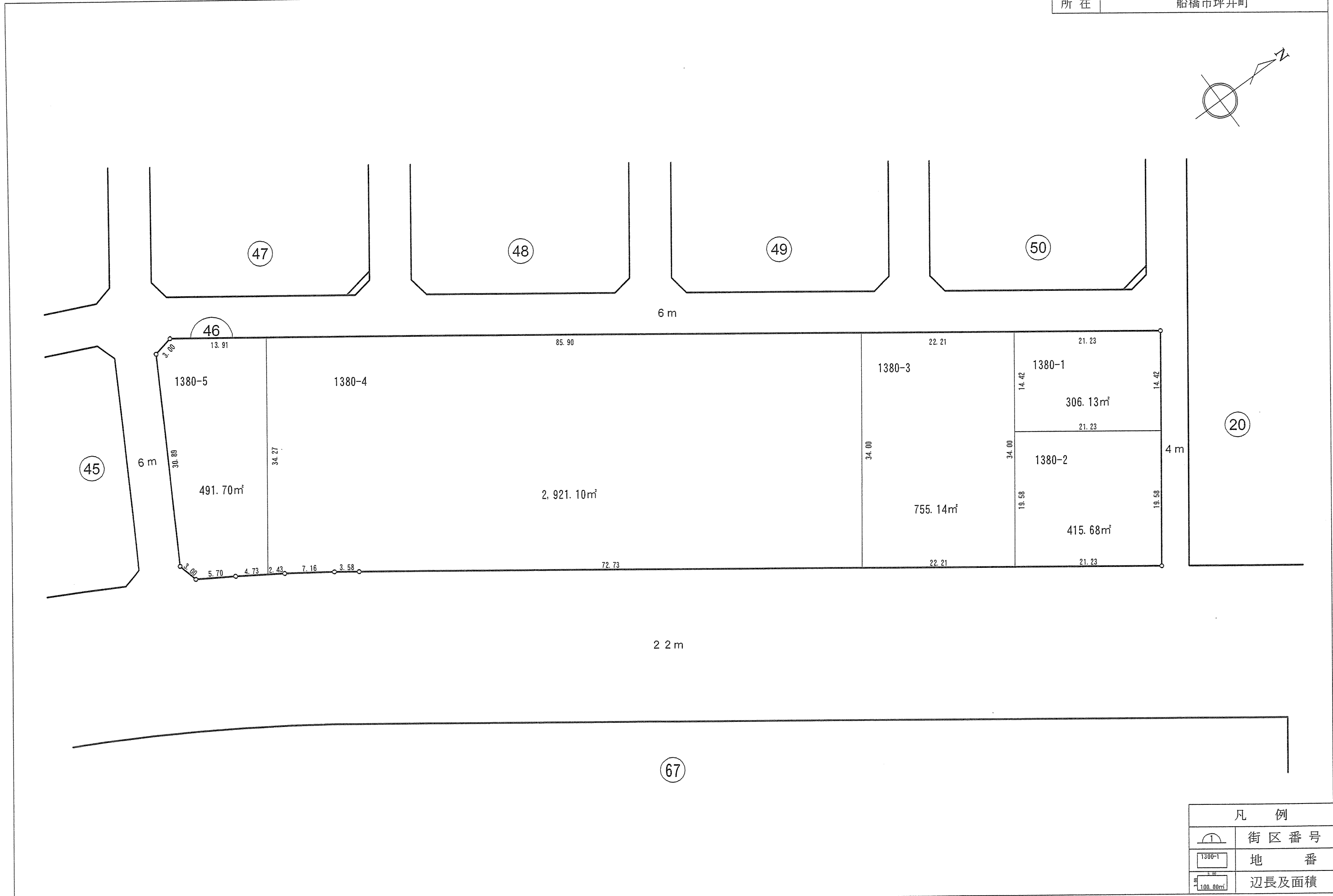
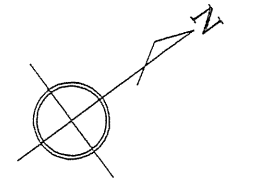
換地 図

縮尺	1/500	街区番号	50
所在	船橋市坪井町		

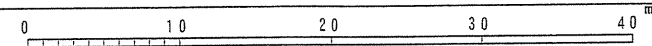


換地図

縮尺	1/500	街区番号	46
所在	船橋市坪井町		


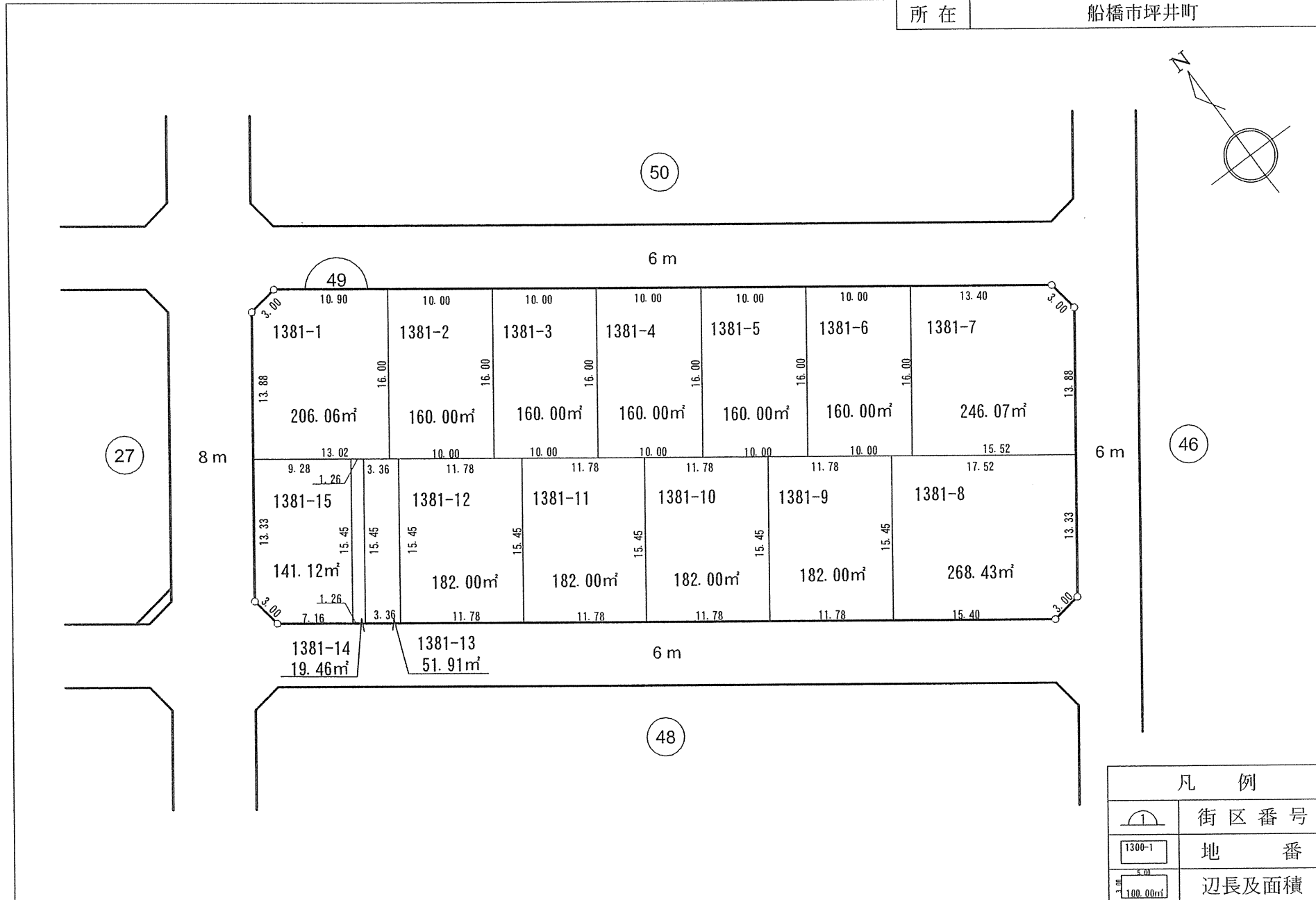


	街区番号
	地番
	辺長及面積



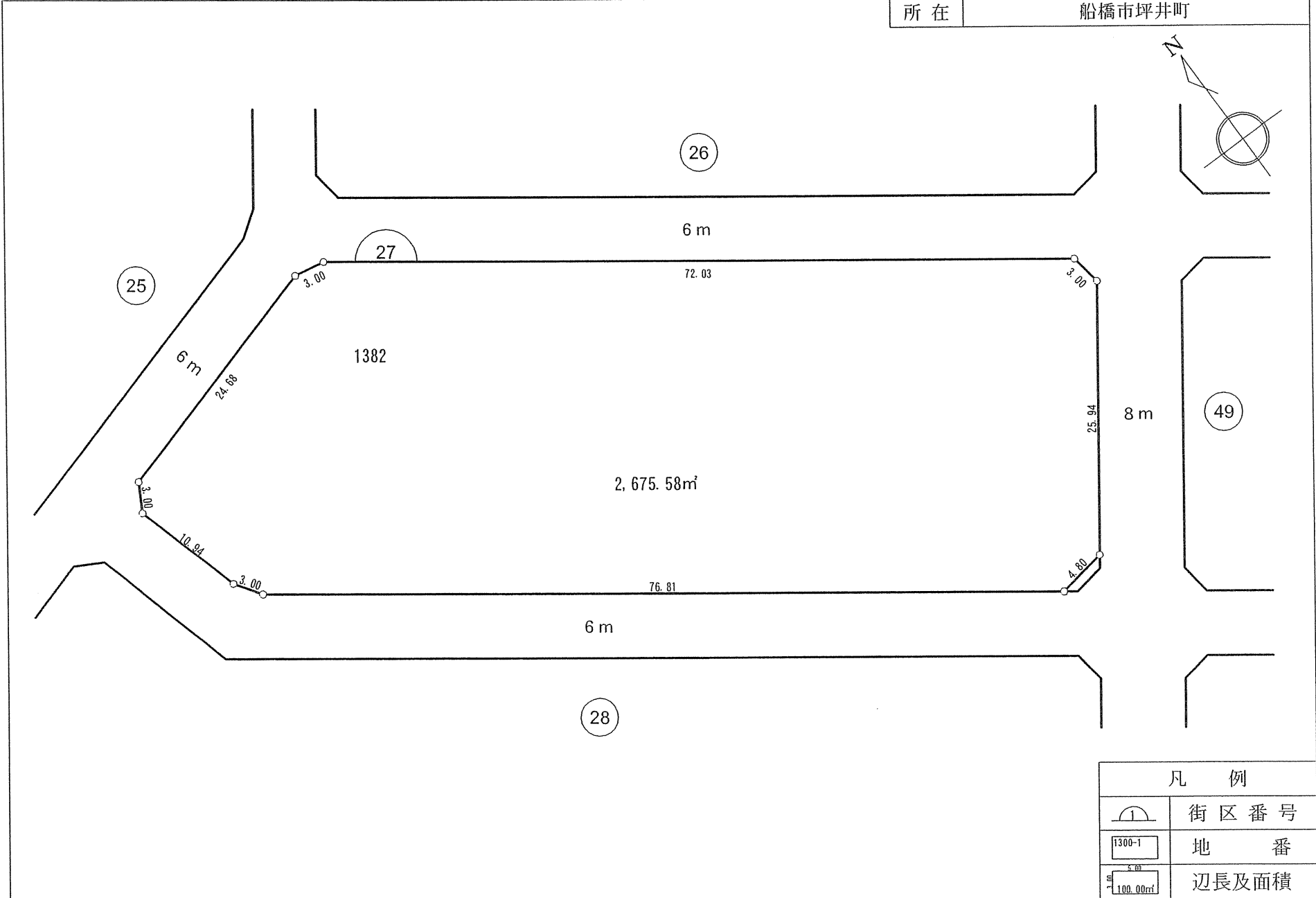
換地図

縮尺	1/500	街区番号	49
所在	船橋市坪井町		




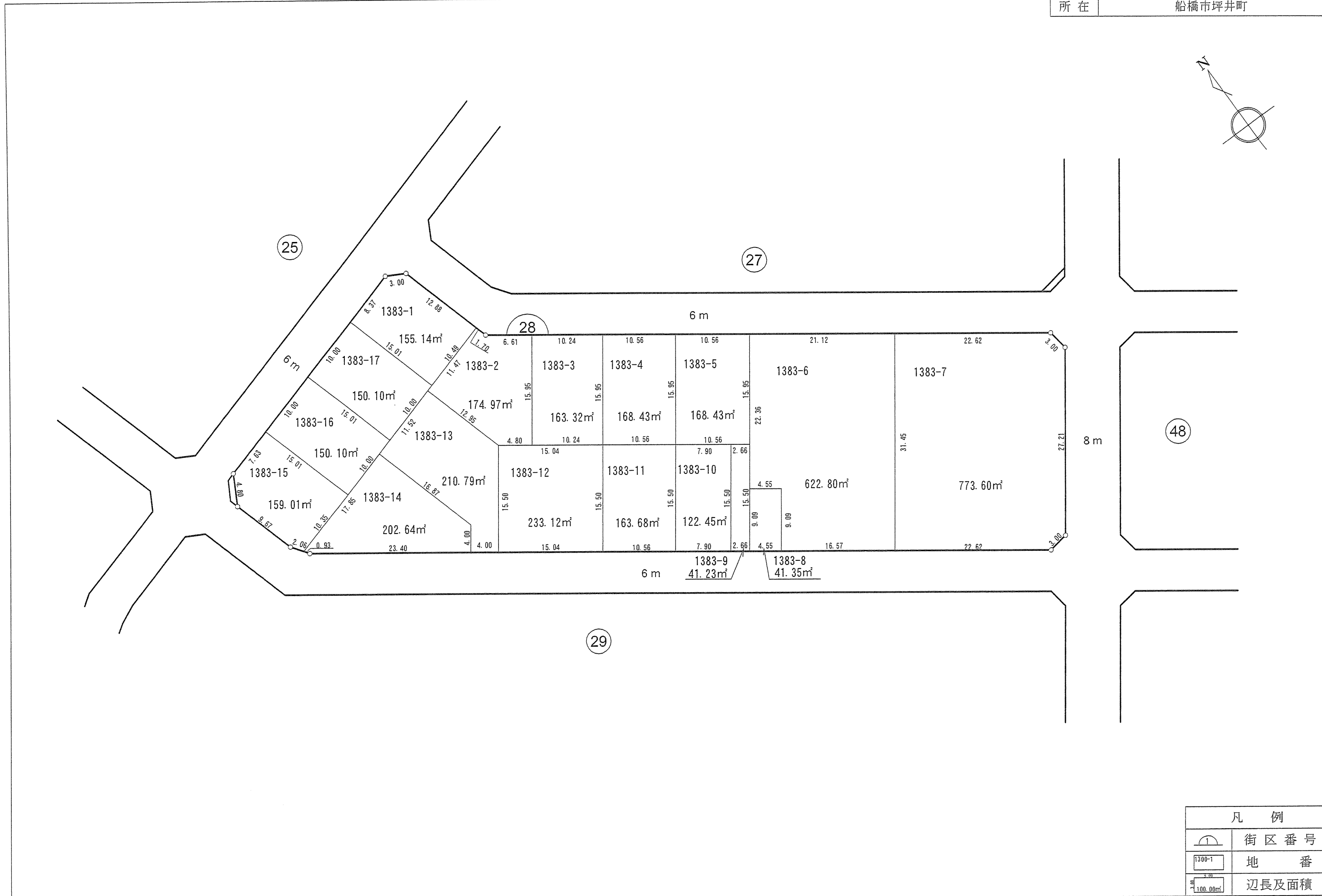
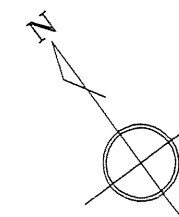
換地図

縮尺	1/500	街区番号	27
所在	船橋市坪井町		



凡 例	
	街区番号
	地 番
	辺長及面積


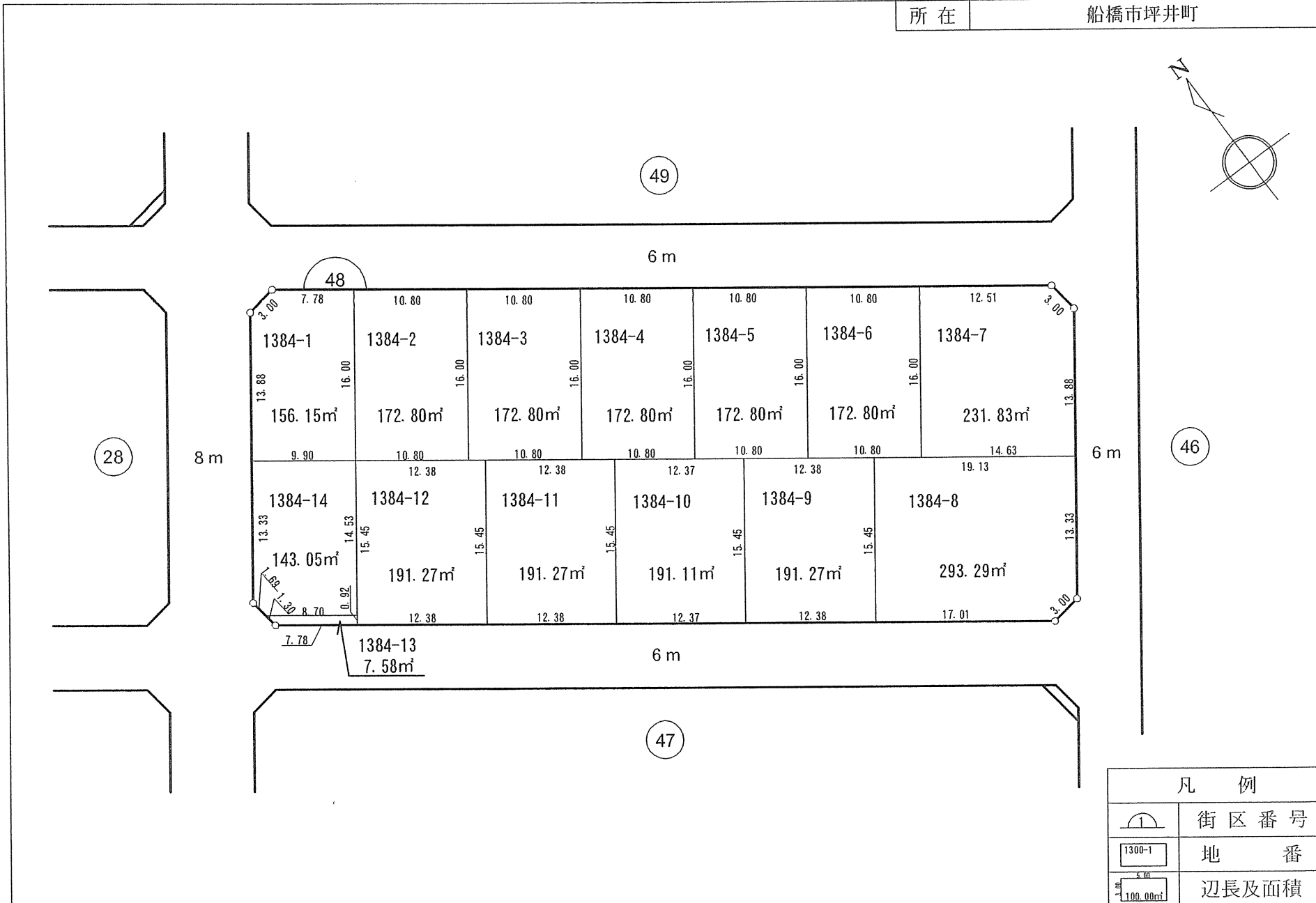




凡 例	
	街区番号
	地 番
	辺長及面積


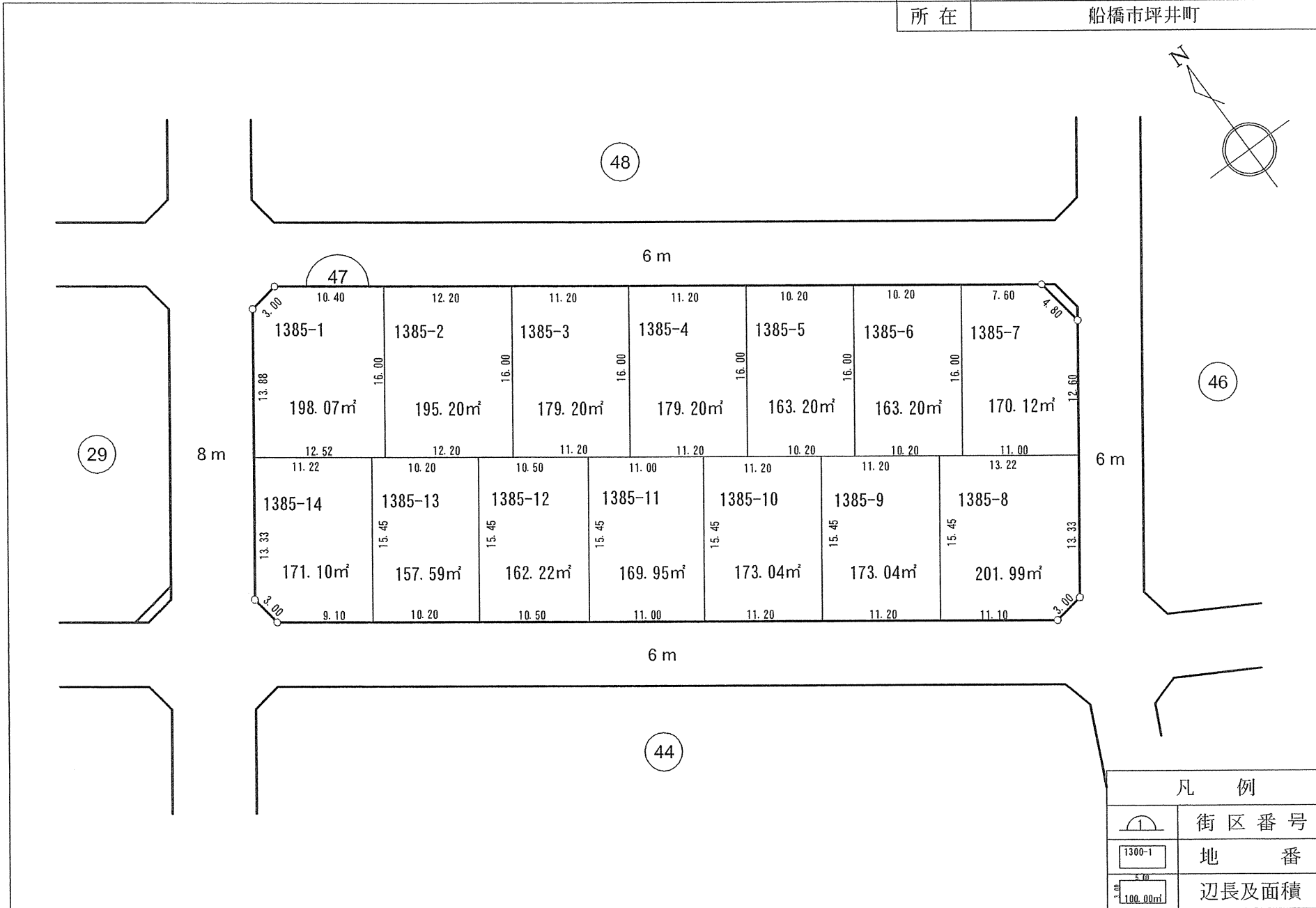
換地 図

縮尺	1/500	街区番号	48
所在	船橋市坪井町		

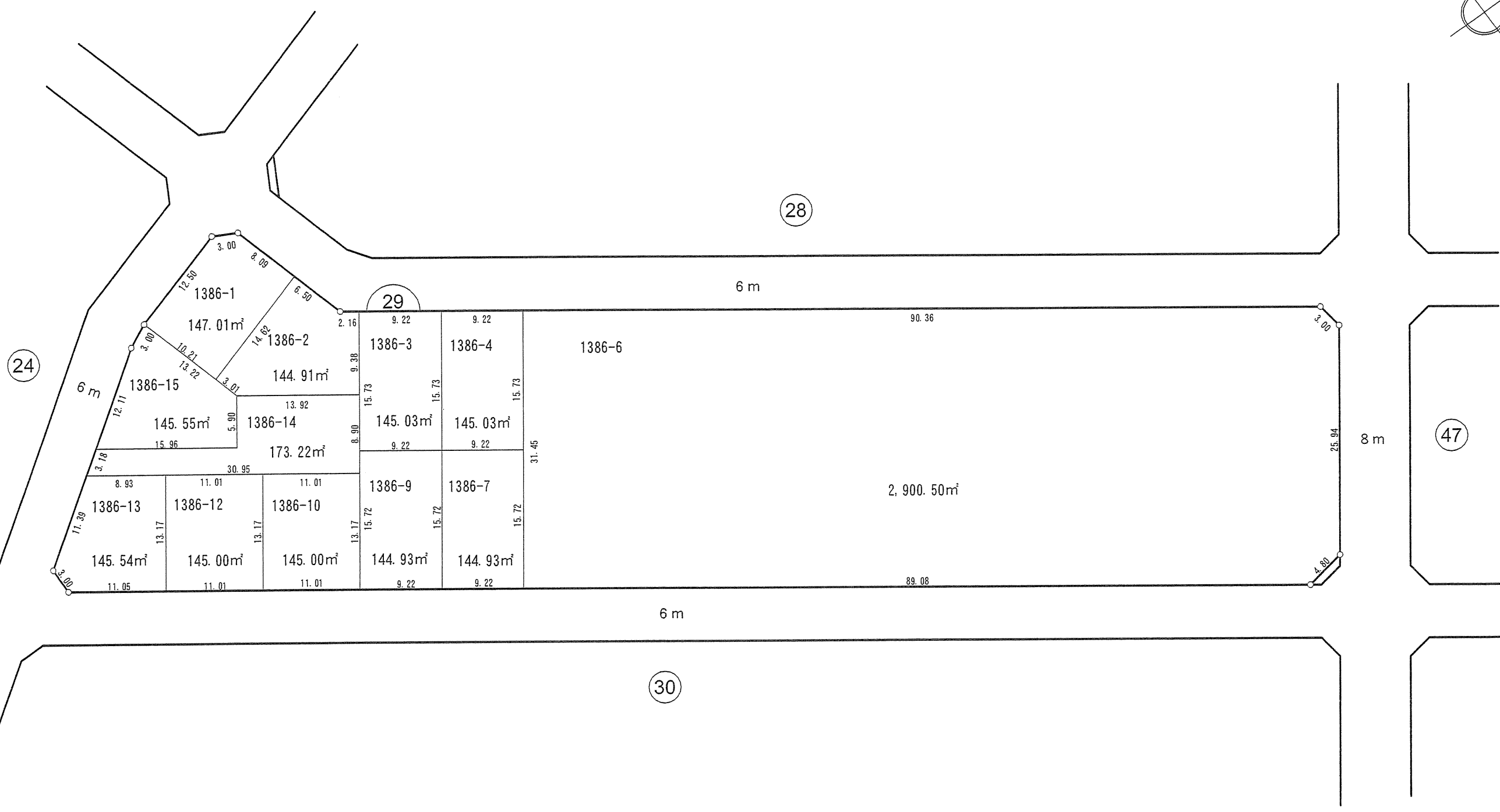
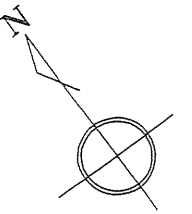


換地 図

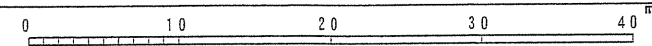
縮尺	1/500	街区番号	47
所在	船橋市坪井町		



縮尺	1/500	街区番号	29
所在	船橋市坪井町		

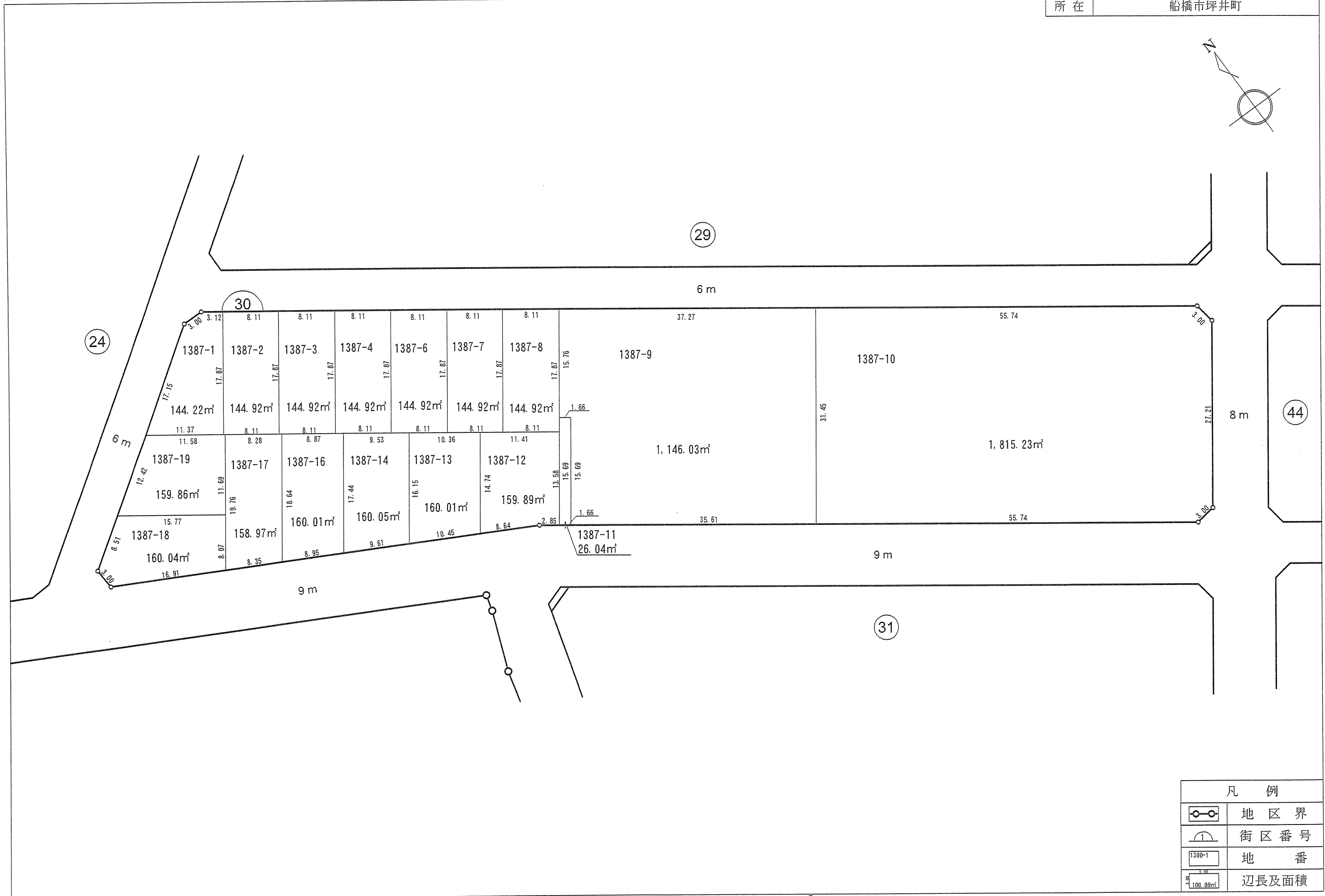
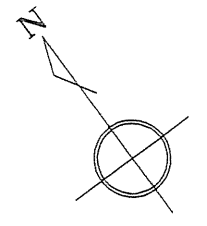


凡 例	
	街区番号
	地 番
	辺長及面積

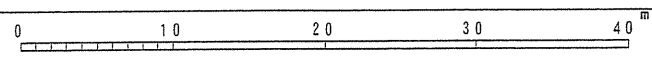


換地図

縮尺	1/500	街区番号	30
所在	船橋市坪井町		


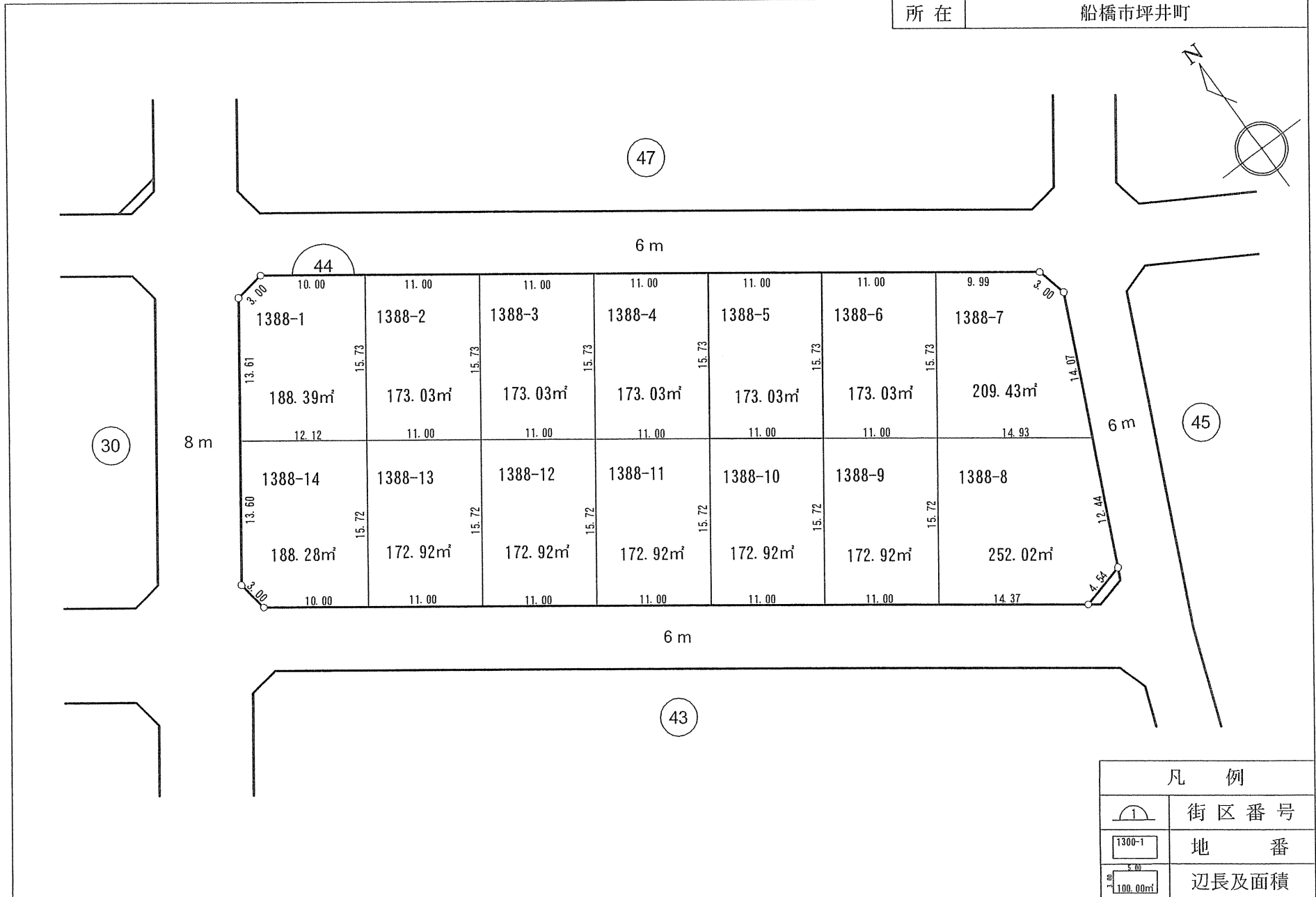


凡例	
	地区界
	街区番号
	地番
	辺長及面積



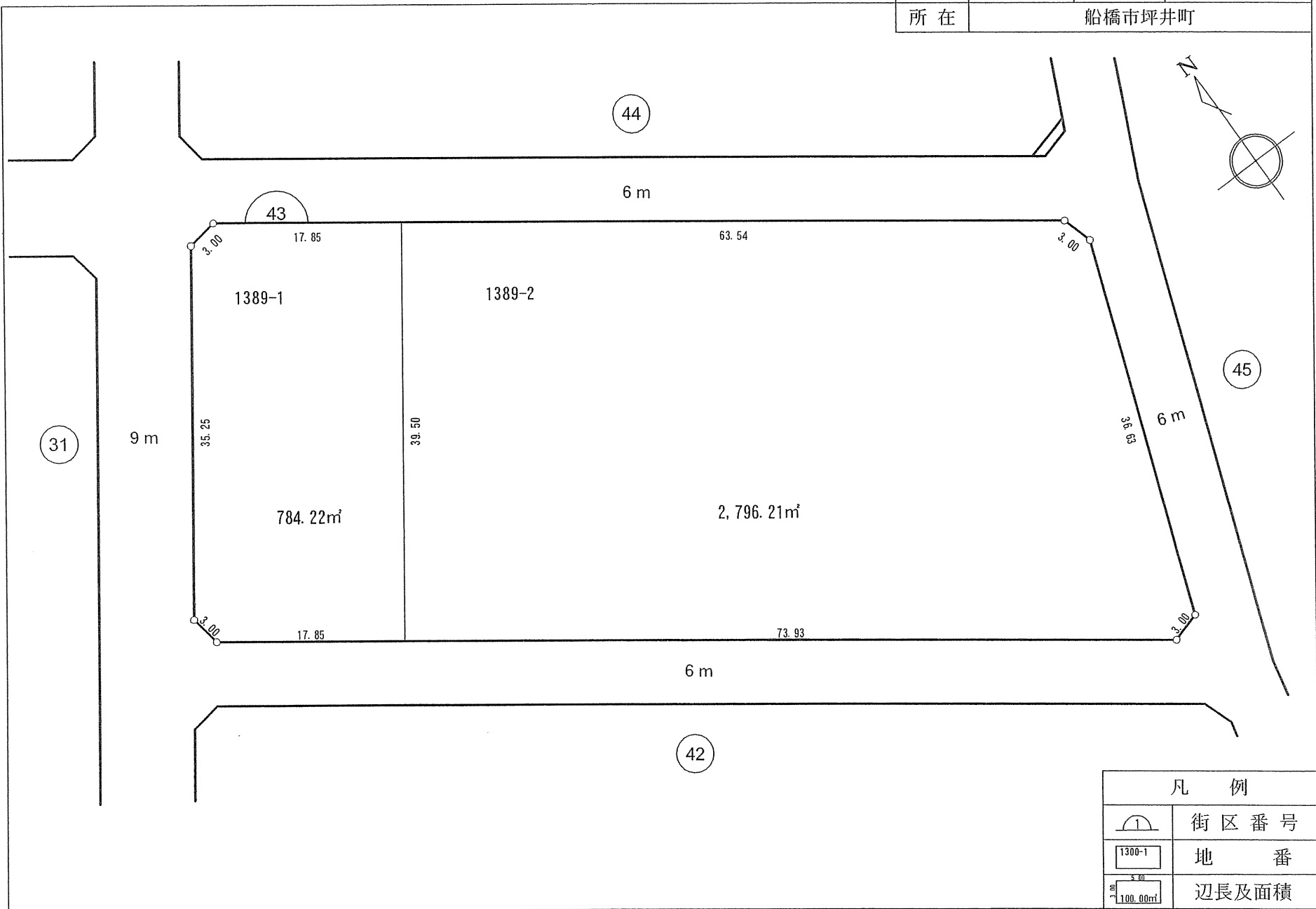
換地図

縮尺	1/500	街区番号	44
所在	船橋市坪井町		




船橋都市計画事業坪井特定土地区画整理事業 換地図

縮尺	1/500	街区番号	43
所在	船橋市坪井町		

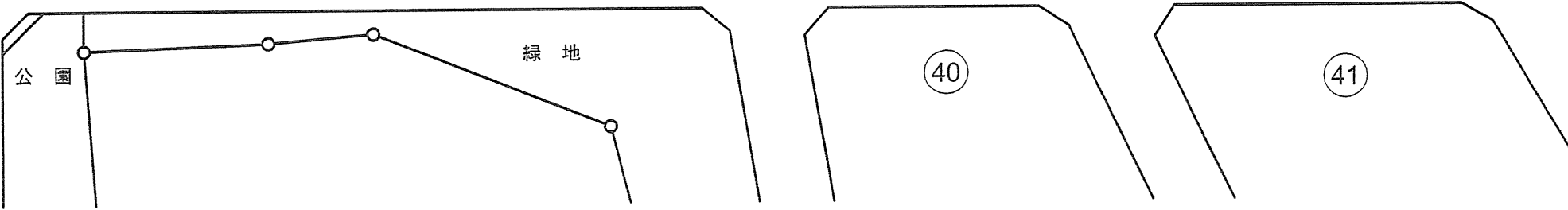
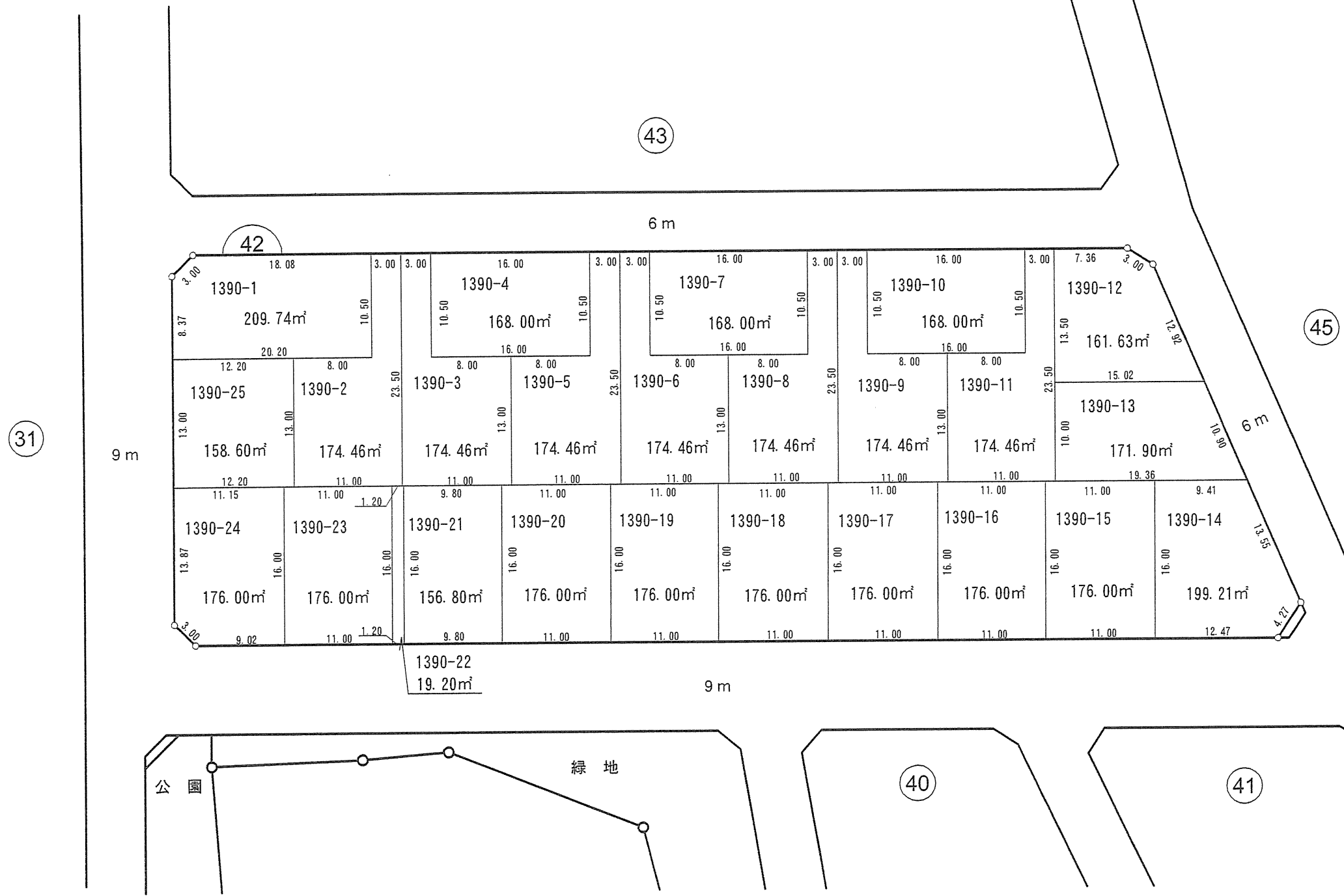
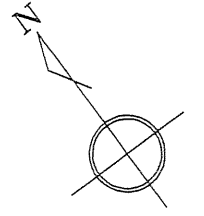


凡 例	
	街区番号
	地 番
	辺長及面積

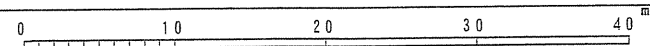


換 地 図

縮尺	1/500	街区番号	42
所在	船橋市坪井町		

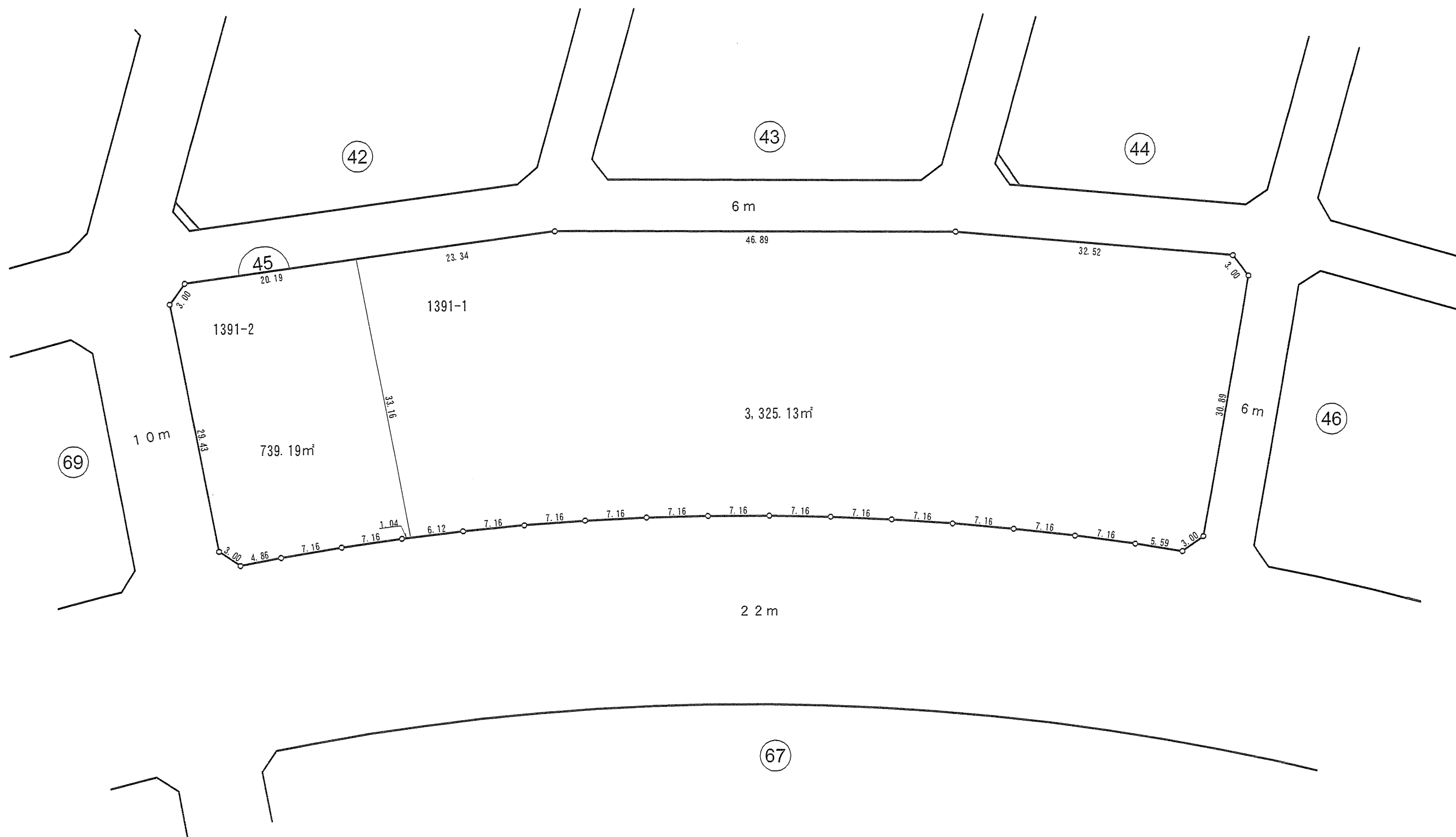
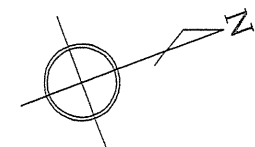


	地区界
	街区番号
	地 番
	辺長及面積

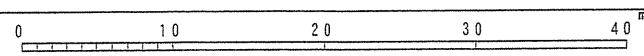


換地図

縮尺	1/500	街区番号	45
所在	船橋市坪井町		




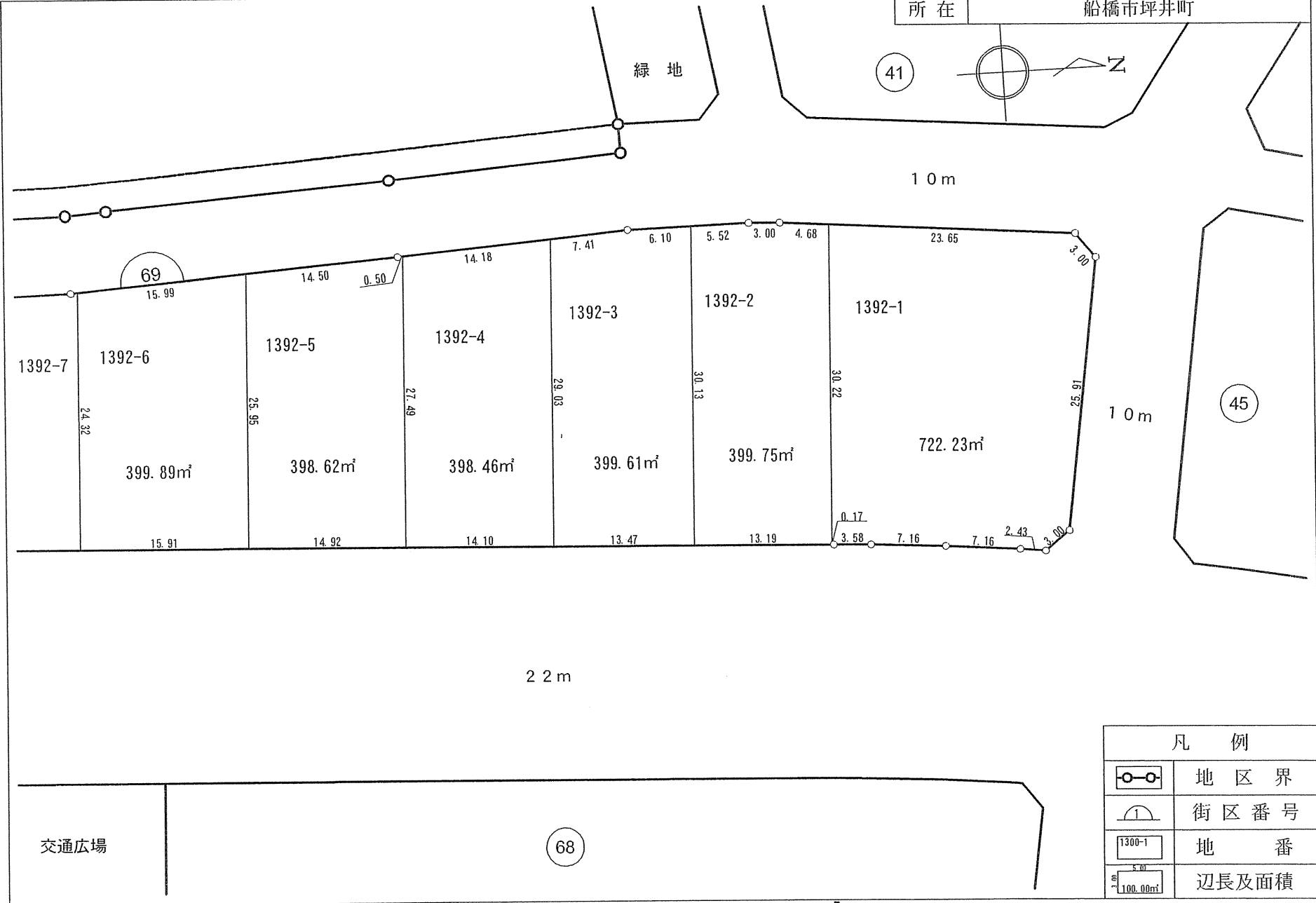
	街区番号
	地番
	辺長及面積



船橋都市計画事業坪井特定土地区画整理事業

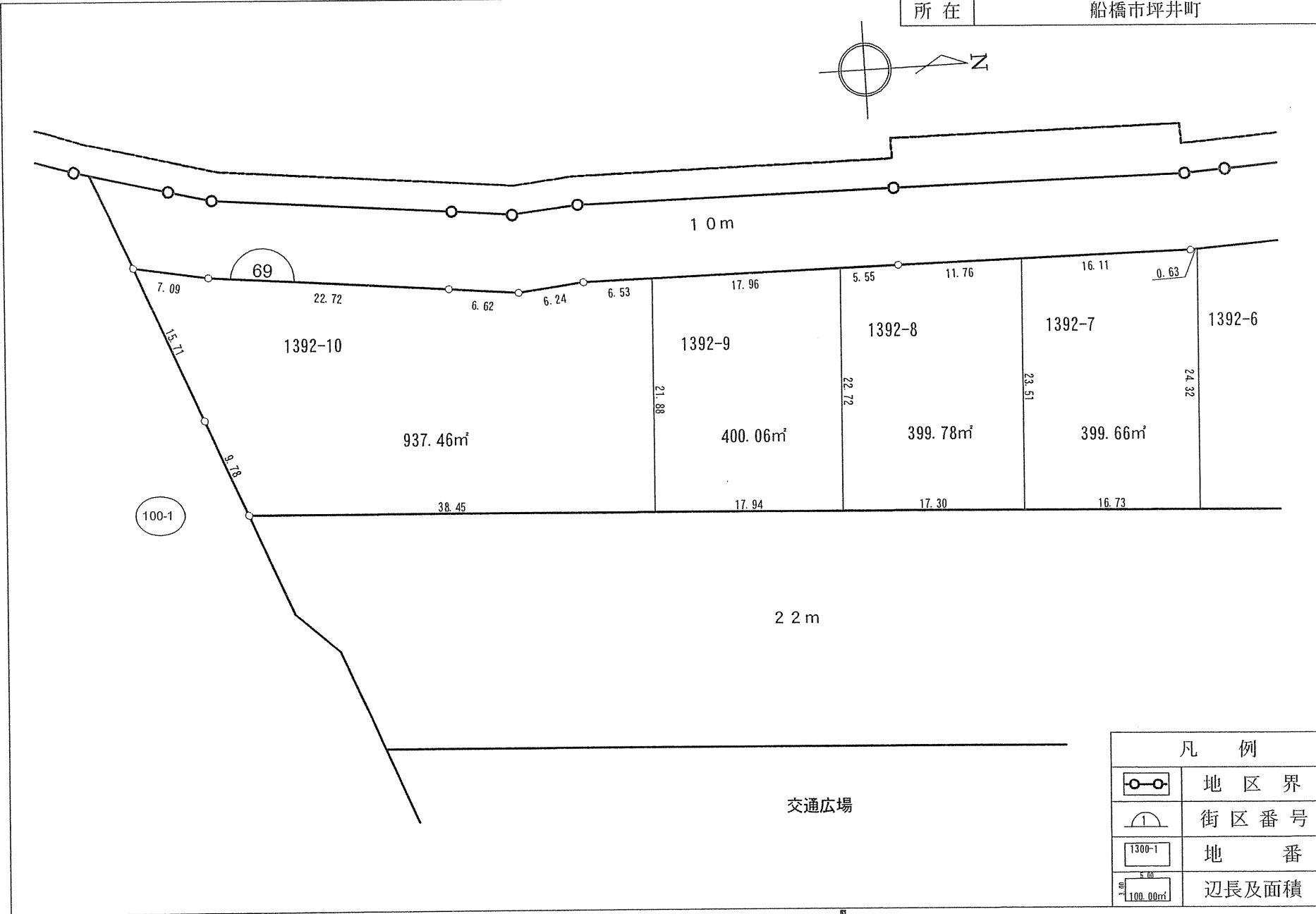
換地図

縮尺	1/500	街区番号	69(1/2)
所在	船橋市坪井町		




換地 図

縮尺	1/500	街区番号	69 (2/2)
所在	船橋市坪井町		


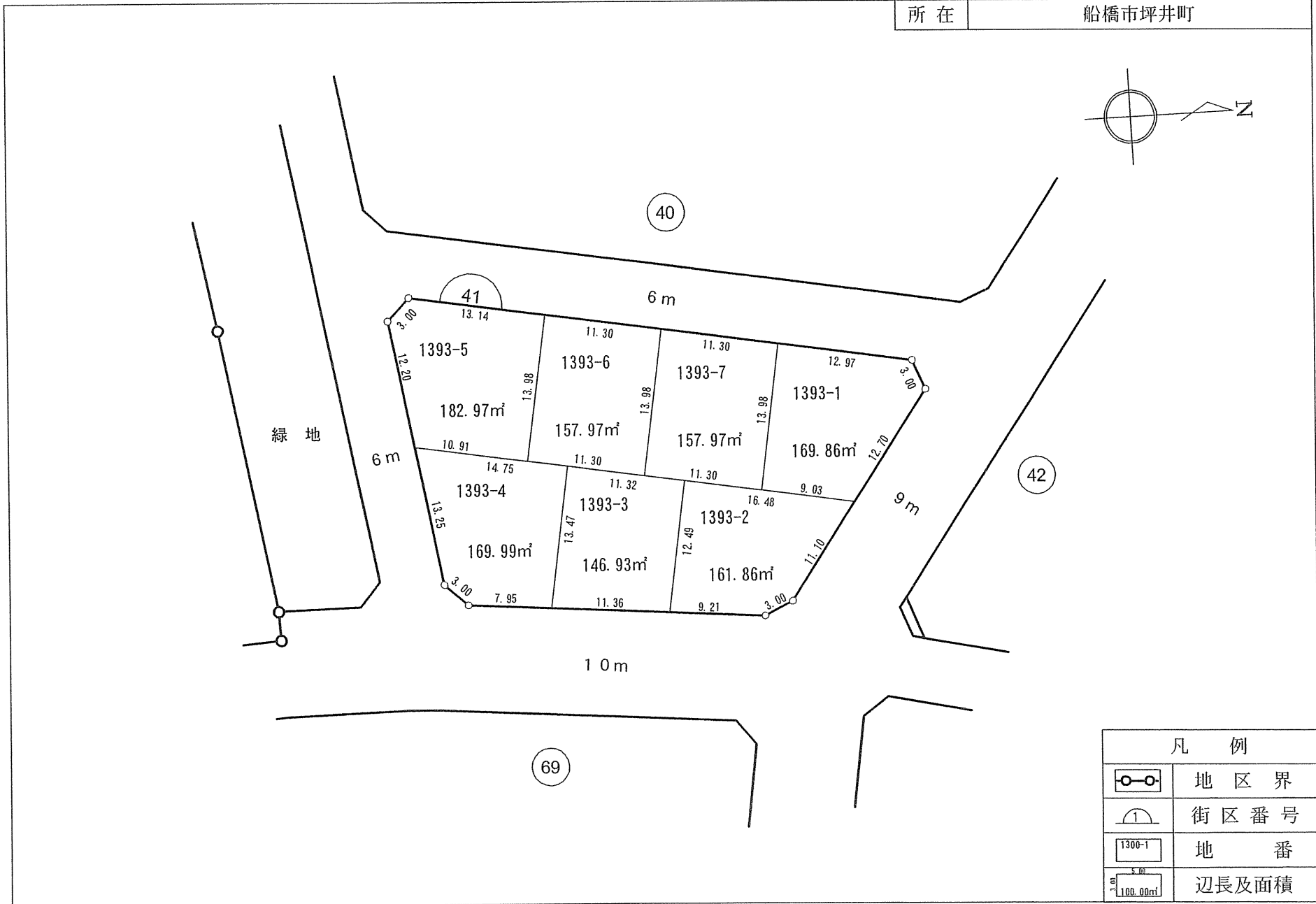


凡 例	
	地区界
	街区番号
	地 番
	辺長及面積



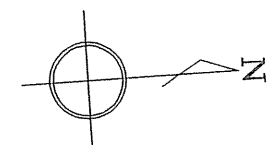
換地 図

縮尺	1/500	街区番号	41
所在	船橋市坪井町		

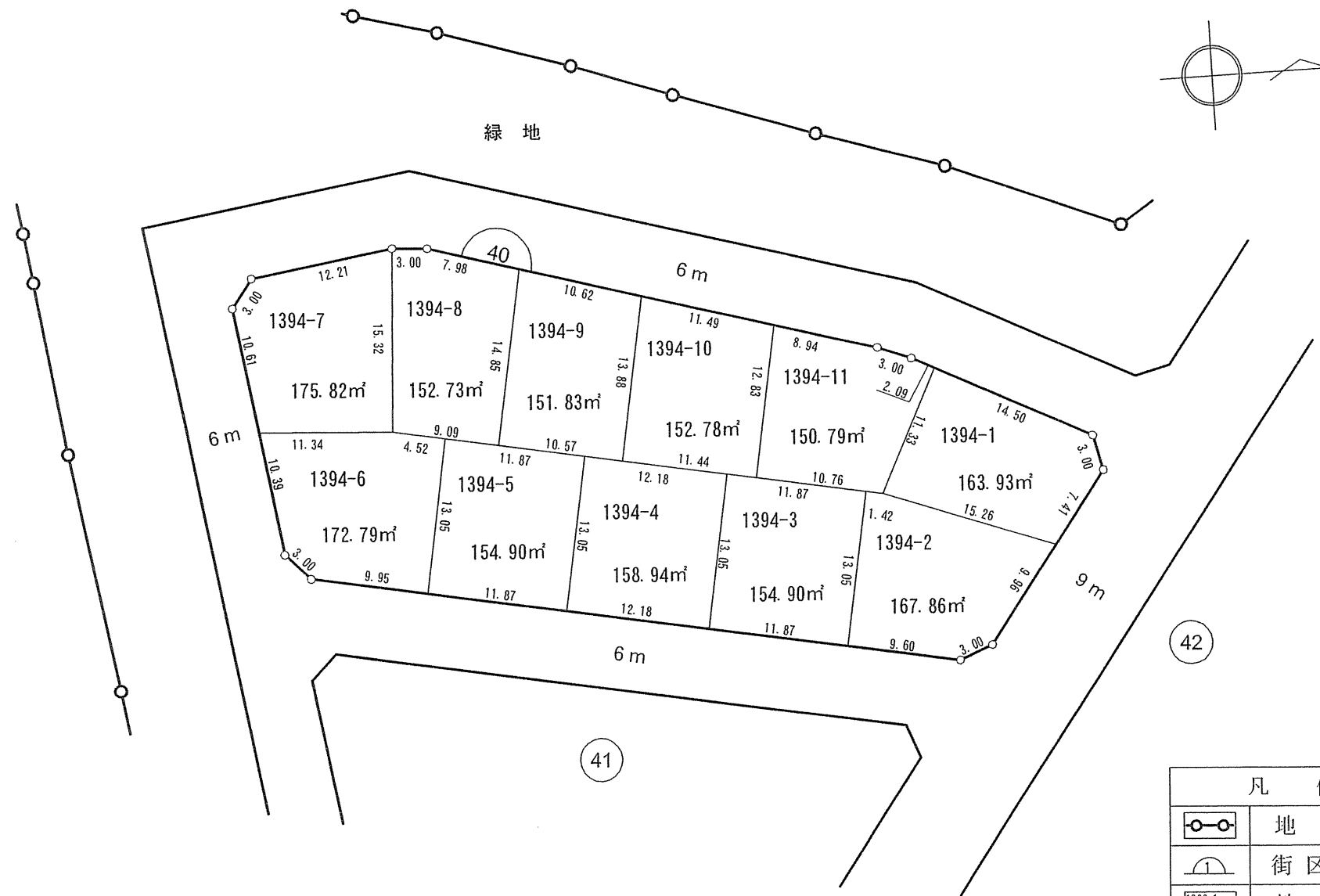


換地図

縮尺	1/500	街区番号	40
所在	船橋市坪井町		




緑地



42

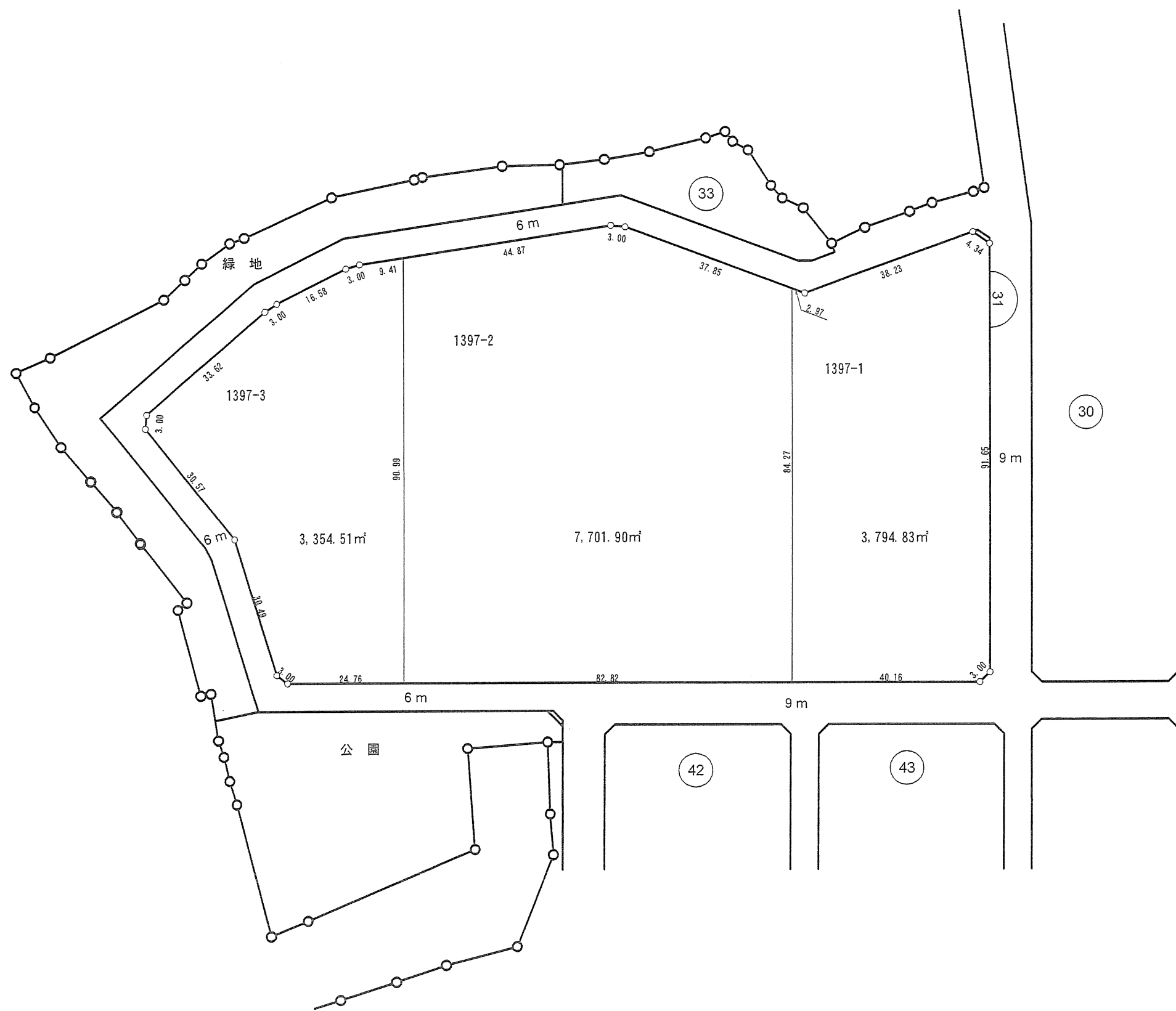
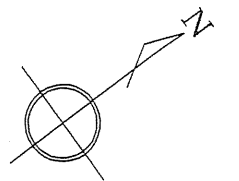
41

	地区界
	街区番号
	地番
	辺長及面積

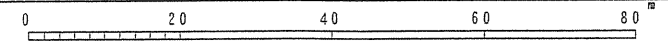


換地 図

縮尺	1/1000	街区番号	31
所在	船橋市坪井町		

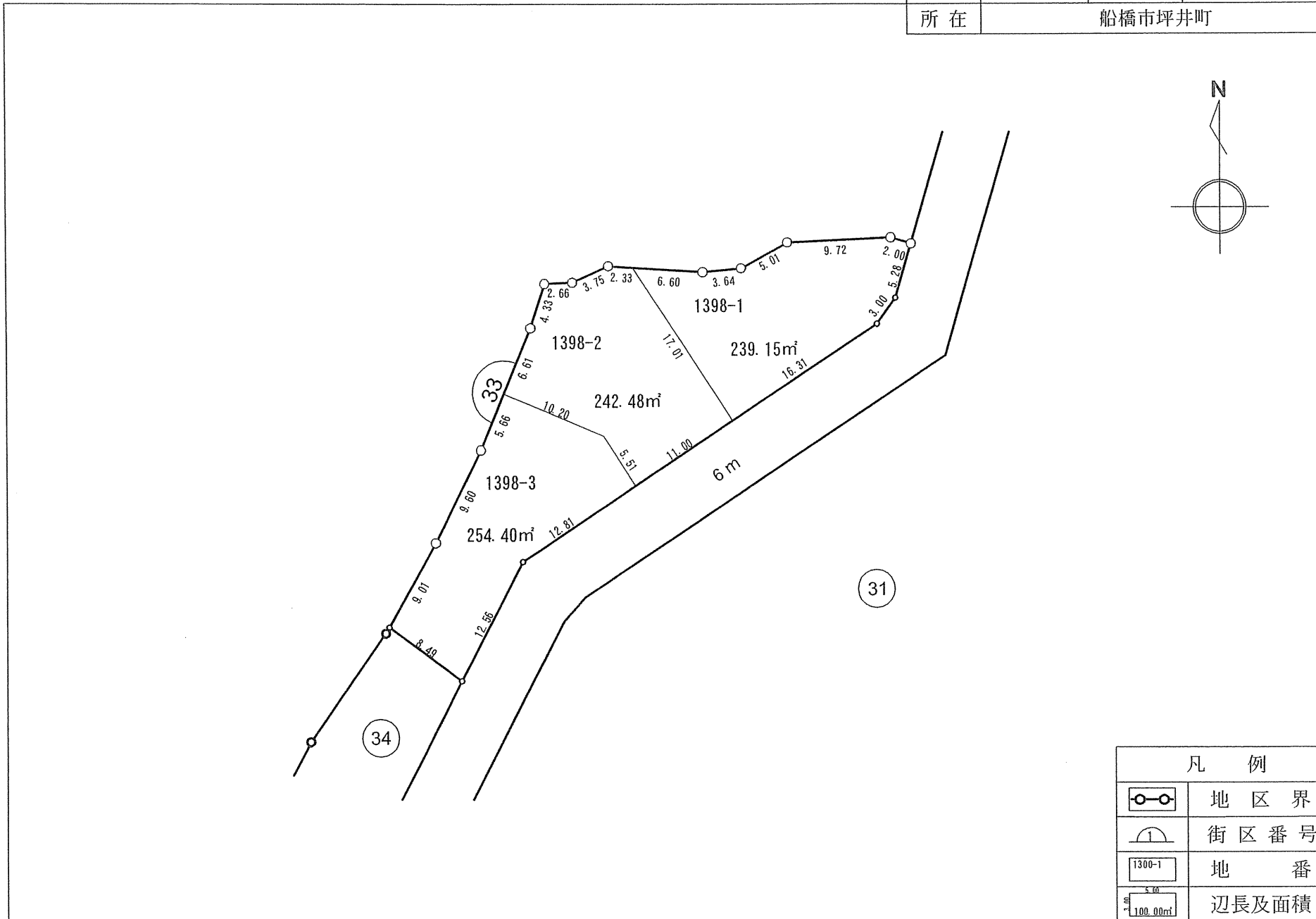


凡 例	
	地区界
	街区番号
	地 番
	辺長及面積




換地 図

縮尺	1/500	街区番号	33
所在	船橋市坪井町		

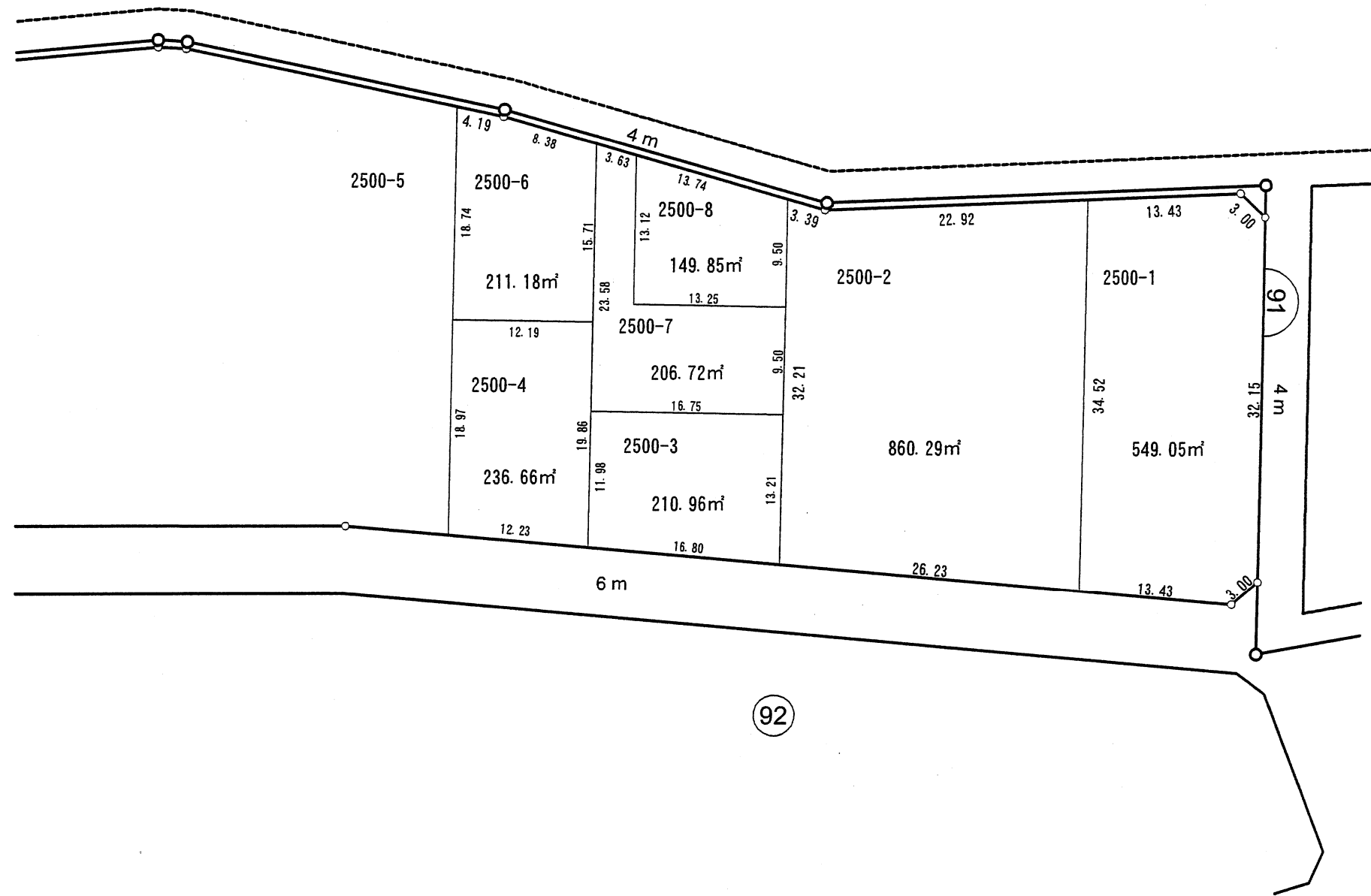
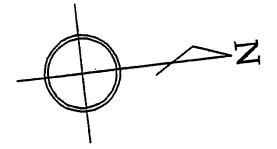


凡 例	
	地区界
	街区番号
	地 番
	辺長及面積

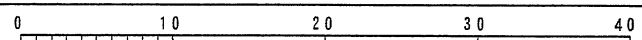


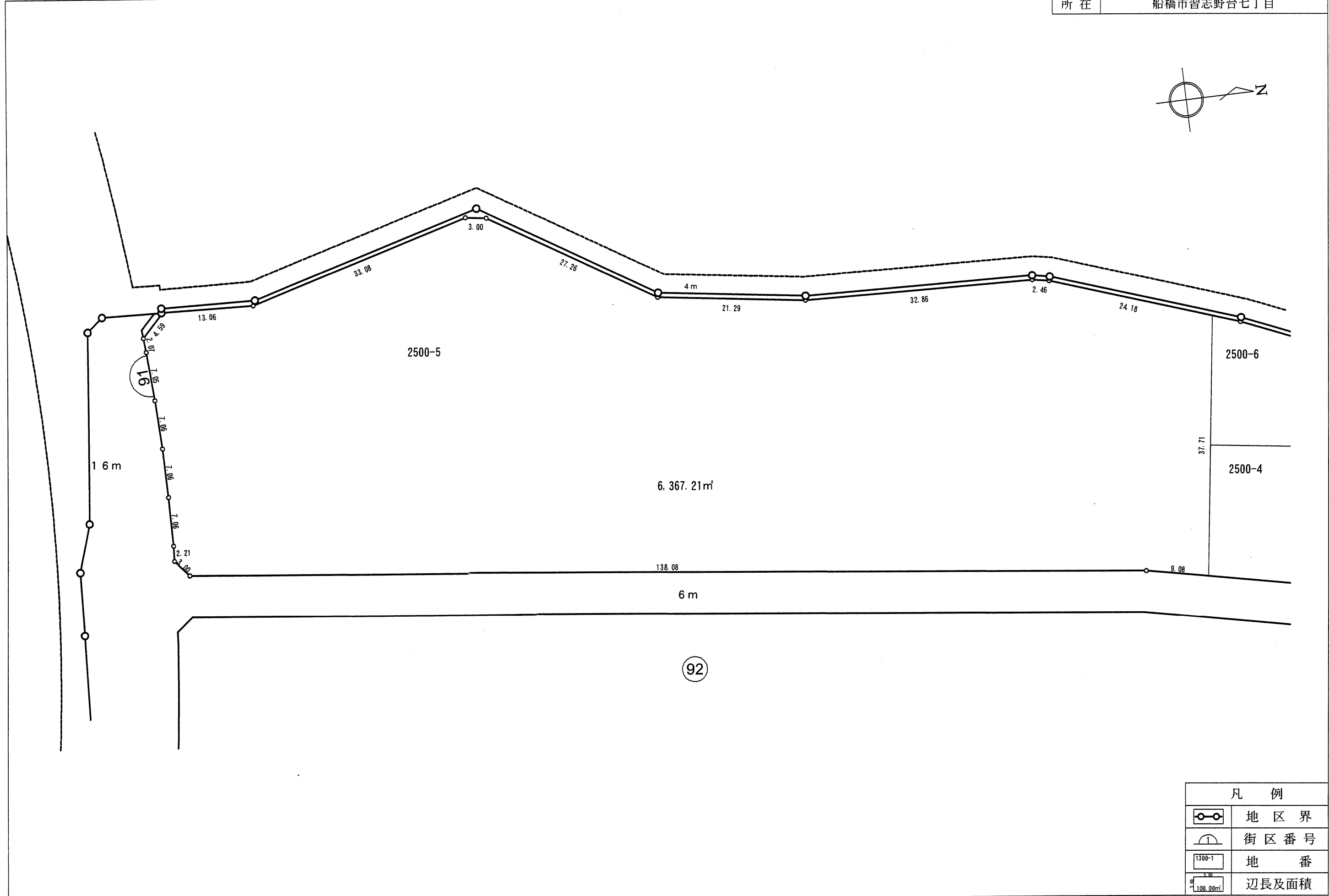
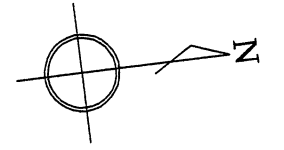
換 地 図

縮尺	1/500	街区番号	91(1/2)
所在	船橋市習志野台七丁目		



凡 例	
	地区界
	街区番号
	地 番
	辺長及面積





凡 例	
	地区界
	街区番号
	地 番
	辺長及面積