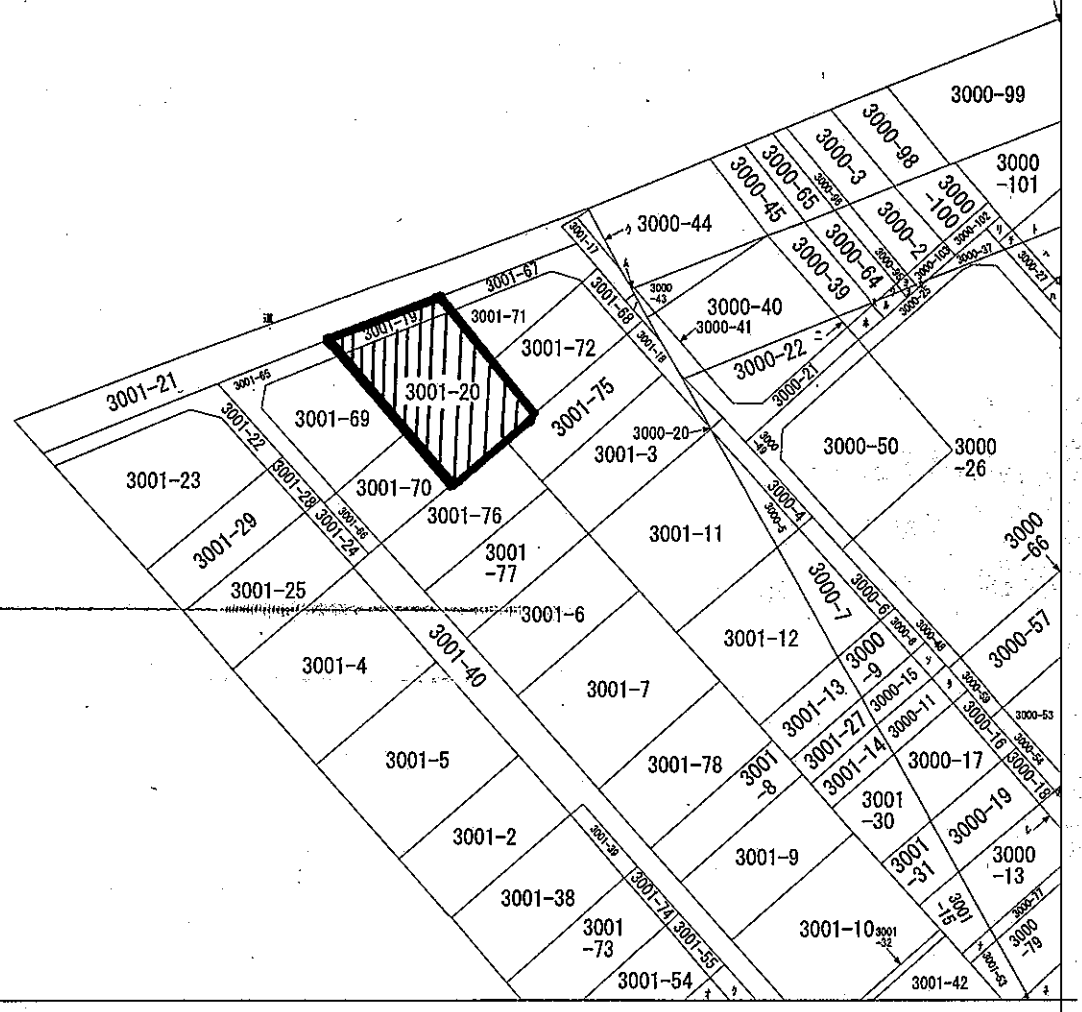
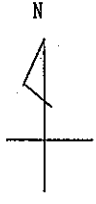
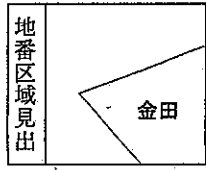


イ 2999-8 ホ 3000-24 ト 3000-38 ニ 3000-63 ハ 3000-12 ヘ 3001-43 ニ 3001-26
 ロ 3000-104 ヘ 3000-28 セ 3000-60 ホ 3000-91 ト 3000-14 ト 3001-52 ハ 3001-59
 ハ 3000-114 ト 3000-35 セ 3000-61 ト 3000-94 ト 3000-55 ト 3000-42 ト 3001-60
 ニ 3000-23 ト 3000-36 ト 3000-62 ト 3000-10 ト 3000-80 ト 3001-16



(注) 地図に準ずる図面は、土地の区画を明確にした不動産登記法所定の地図が備え付けられるまでの間、これに代わるものとして備え付けられている図面で、土地の位置及び形状の概略を記載した図面です。



請求部	所在	長生郡長生村金田字永台			地番	3001番19		
出力縮尺	1/600	精度区分	座標系又は記号	分類	地図に準ずる図面		種類	旧土地台帳附属地図
作成年月日	明治9年5月			備付年月日(原図)			補記事項	

これは地図に準ずる図面に記録されている内容を証明した書面である。

(千葉地方方法務局茂原支局管轄)

平成30年7月17日

千葉地方方法務局船橋支局

登記官

竹下智之



請求番号：30-1

(1/1)

公用