



【資料2】

**平成29年度 公共交通不便地域  
解消事業について**




運行経路図 (旧)



	起点	経 由	終 点	運 行 キ ロ
	二和グリーンハイツ	二和高校・二和道・馬込駅入口	二和グリーンハイツ	7.5Km
	二和グリーンハイツ	二和高校・ヨークマート・馬込駅入口	二和グリーンハイツ	8.6Km

運行経路図 (新)



	起点	経 由	終 点	運 行 キ ロ
	二和グリーンハイツ	二和高校・二和道・馬込駅入口	二和グリーンハイツ	7.5Km
	二和グリーンハイツ	二和高校・ヨークマート・馬込駅入口	二和グリーンハイツ	8.6Km
	新設停留所			