

境界確定協議書

千葉県葛南土木事務所長 **荒木健一** (以下「甲」という。) と
隣接土地所有者 船橋市 (以下「乙」という。) とは境界に関し協議を遂げ、別添
実測図に示された境界を確認の上、合意する。

1 土地の表示

公有地

市町村字番地先 船橋市本中山一丁目 78 番 地先
路線名 (河川名) 国道 1 4 号線

隣接土地

市町村字番地 船橋市本中山一丁目 78 番
地目 宅地


2 立会年月日 令和 4 年 1 月 26 日

3 境界標の位置
別添実測図記載のとおり

令和 4 年 2 月 18 日

甲 千葉県葛南土木事務所長

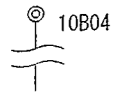
荒木健一



乙 隣接土地所有者 住所 船橋市湊町二丁目 1 0 番 2 5 号

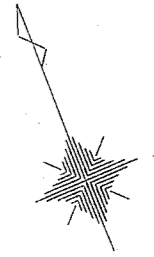
氏名 船橋市長 松戸 徹



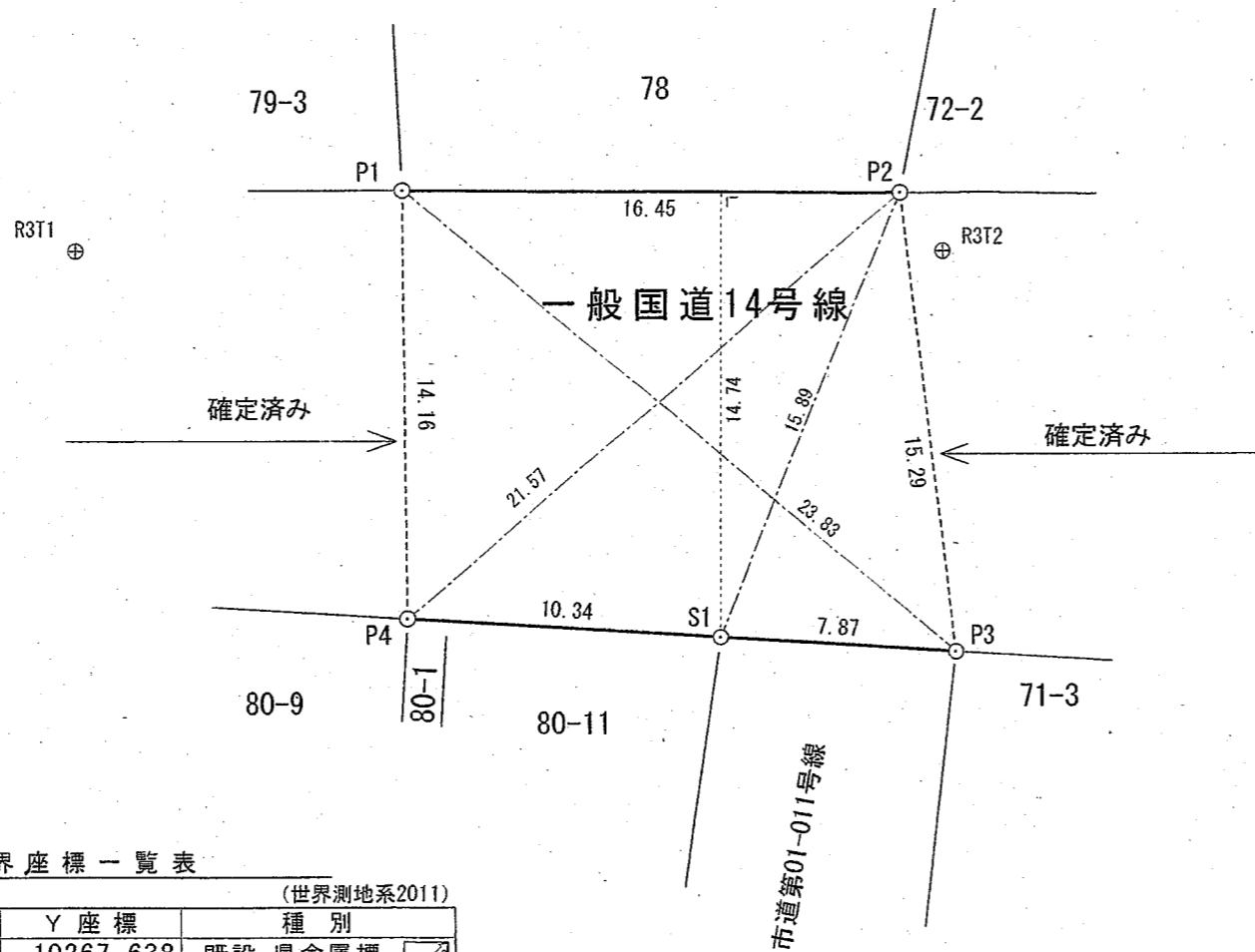


道路境界確定図

船橋市



本中山一丁目




基準点・境界座標一覧表

(世界測地系2011)

点名	X座標	Y座標	種別
P1	-31582.903	10267.638	既設 県金属標
P2	-31589.146	10282.866	既設 民鉄
P3	-31603.915	10278.882	復元 県金属標
S1	-31600.530	10271.773	新設 市鉄
P4	-31596.082	10262.433	既設 県鉄
10B04	-31487.230	10182.865	街区多角点
10B09	-31672.696	10386.959	街区多角点
6A574	-31655.050	10239.433	街区補助点
H29LE0255-013	-31535.535	10162.742	4級基準点
R3T1	-31580.733	10256.951	トラバ一鉄
R3T2	-31591.471	10283.466	トラバ一鉄
R3T3	-31628.677	10353.384	トラバ一鉄

本中山二丁目



測地系	世界測地系(測地成果2011)
座標系	区系
測量年月日	令和4年1月26日
縮尺係数	0.999901

道路境界確定図 縮尺 1:250

所在地番 船橋市本中山一丁目78番地先

令和4年1月26日作成