

(第6-1号様式)

# 境界確認書

1. 不動産の表示

公共用地（水路用地）

船橋市本中山一丁目72番2

隣接土地

船橋市本中山一丁目78番

上記、土地の境界については、別添確定図のとおり異議がないことを確認いたしました。

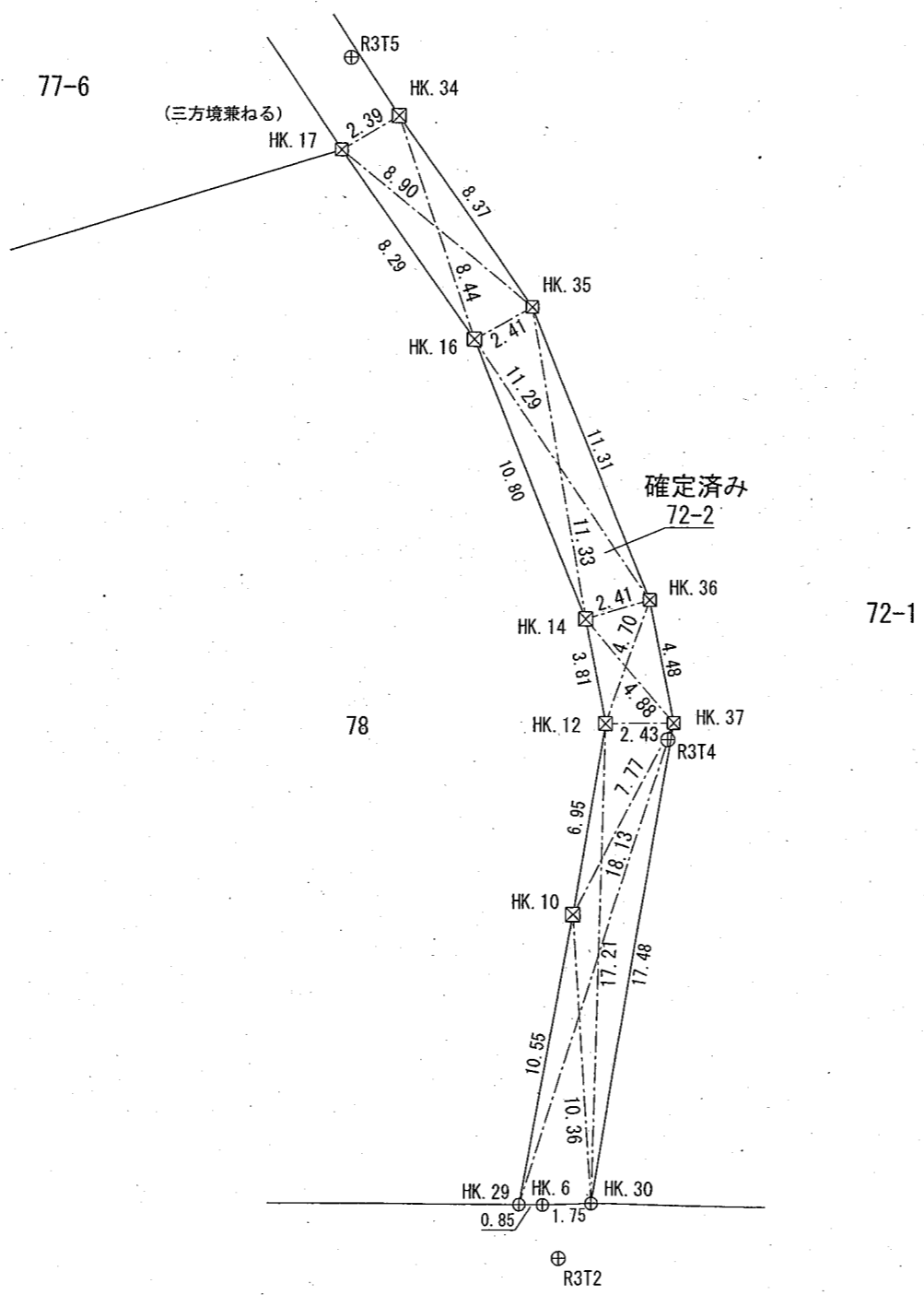
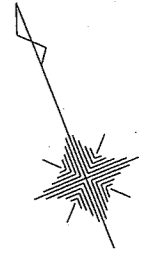
令和 4年 2月 8 日

公共用地管理者 船橋市長 松戸



# 河川水路境界確定図

船橋市本中山一丁目78番地先



境界・基準点座標一覧表

(世界測地系2011)

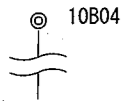
点名	X座標	Y座標	種別
HK. 29	-31589.146	10282.866	既設 民鉄
HK. 10	-31580.281	10288.597	復元 市金属標
HK. 12	-31574.374	10292.273	復元 市金属標
HK. 14	-31570.635	10293.015	復元 市金属標
HK. 16	-31559.833	10293.028	復元 市金属標
HK. 17	-31551.753	10291.143	既設 市金属標
HK. 34	-31551.401	10293.517	既設 民金属標
HK. 35	-31559.557	10295.428	既設 民金属標
HK. 36	-31570.871	10295.415	既設 民金属標
HK. 37	-31575.271	10294.542	既設 民金属標
HK. 30	-31590.106	10285.292	既設 民鉄
HK. 6	-31589.478	10283.658	既設 民鉄
R3T1	-31580.733	10256.951	トラバー錐
R3T2	-31591.471	10283.466	トラバー錐
R3T3	-31628.677	10353.384	トラバー錐
R3T4	-31575.749	10294.122	トラバー錐
R3T5	-31548.819	10292.703	トラバー錐
R3T6	-31542.689	10259.953	トラバー錐
10B04	-31487.230	10182.865	街区多角点
10B09	-31672.696	10386.959	街区多角点
6A574	-31655.050	10239.433	街区補助点
H29LE0255-013	-31535.535	10162.742	4級基準点

凡例

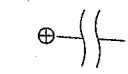
田	コンクリート杭
☒	金属標
⊕	錐
⊙	キサミ
⊖	計算点

測地成果	2011
測地系	世界測地系
縮尺係数	0.999901

図面名	河川水路境界確定図
所在	船橋市本中山一丁目78番地先
縮尺	1/250
作成日	

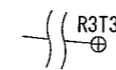


R3T6

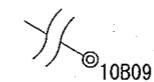


H29LE0255-013


R3T1



R3T3



10B09



6A574

