


境界確定協議書

市有地所有者 船橋市長 松戸 徹 と 隣接土地所有者 
とは、境界に関し協議を遂げ、境界を確認のうえ合意する。
本書は、2部作成し双方1部保有する。

1. 物件の表示

市有地 船橋市本中山1丁目78番

隣接土地 船橋市本中山1丁目77番1
船橋市本中山1丁目77番6
船橋市本中山1丁目79番1

2. 立ち会い年月日 令和4年1月26日

3. 境界標の位置 別添図面のとおり

4. その他参考となるべき事項

令和4年2月17日

市有地所有者

住所 船橋市湊町2丁目10番25号

氏名 船橋市長 松戸 徹

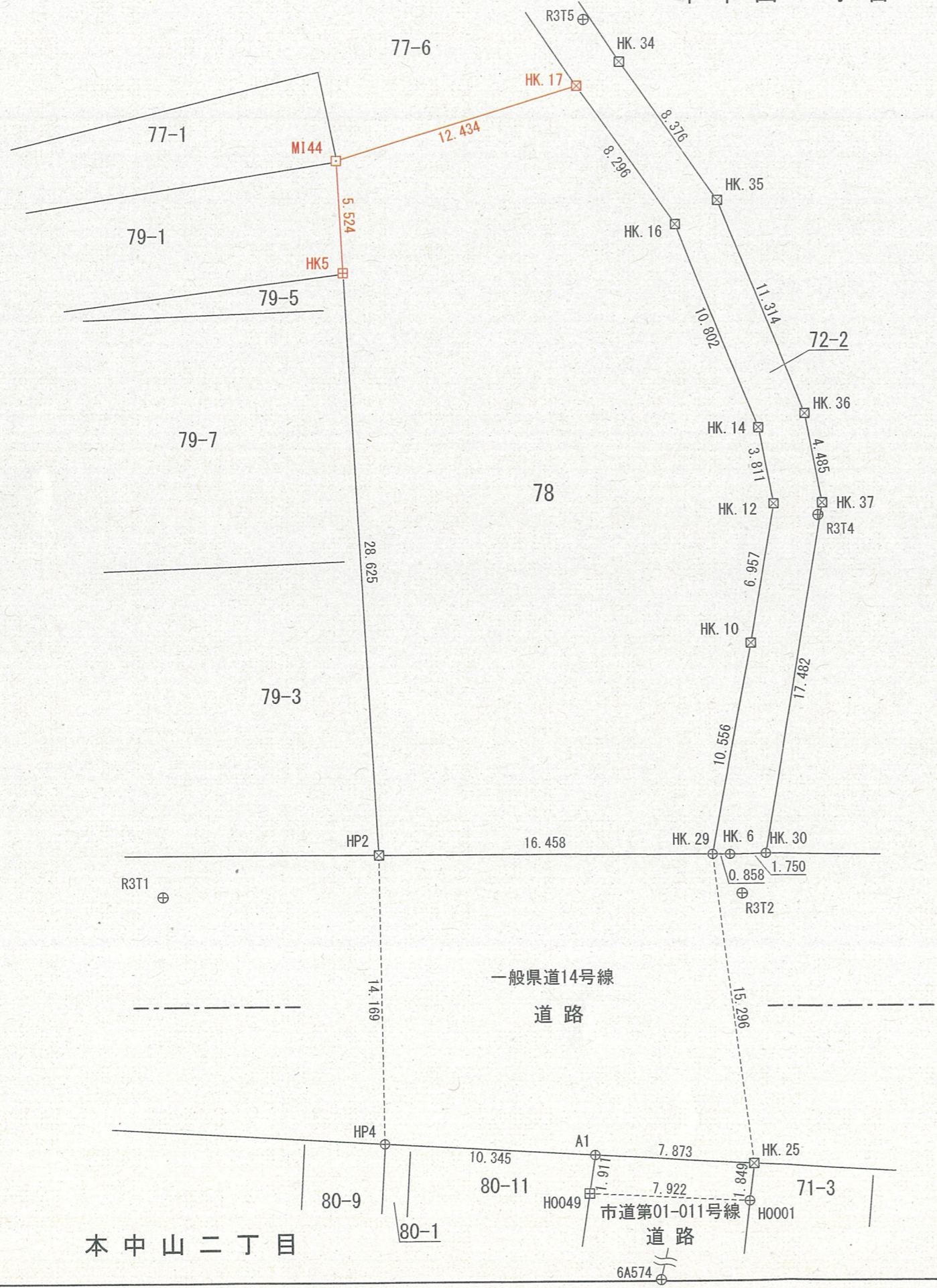
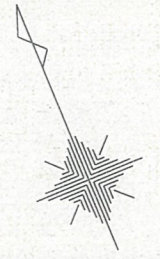


隣接土地所有者

住所 

氏名 

船橋市 本中山一丁目



境界座標一覧表 (世界測地系2011)

点名	X座標	Y座標	種別
HP2	-31582.903	10267.638	既設 県金属標
HK5	-31555.841	10276.968	既設 民コンクリート杭
M144	-31550.616	10278.761	既設 みかげ石
HK. 17	-31551.753	10291.143	既設 市金属標
HK. 16	-31559.833	10293.028	復元 市金属標
HK. 14	-31570.635	10293.015	復元 市金属標
HK. 12	-31574.374	10292.273	復元 市金属標
HK. 10	-31580.281	10288.597	復元 市金属標
HK. 29	-31589.146	10282.866	既設 民鉄
HK. 6	-31589.478	10283.658	既設 民鉄
HK. 30	-31590.106	10285.292	既設 民鉄
HK. 37	-31575.271	10294.542	既設 民金属標
HK. 36	-31570.871	10295.415	既設 民金属標
HK. 35	-31559.557	10295.428	既設 民金属標
HK. 34	-31551.401	10293.517	既設 民金属標
HK. 25	-31603.915	10278.882	復元 県金属標
A1	-31600.530	10271.773	新設 市鉄
HP4	-31596.082	10262.433	既設 県鉄
H0049	-31602.174	10270.797	既設 市コンクリート杭
H0001	-31605.527	10277.975	既設 市鉄

基準点座標一覧表 (世界測地系2011)

点名	X座標	Y座標	種別
10B04	-31487.230	10182.865	街区多角点
10B09	-31672.696	10386.959	街区多角点
6A574	-31655.050	10239.433	街区補助点
H29LE0255-013	-31535.535	10162.742	4級基準点
R3T1	-31580.733	10256.951	トラバー錐
R3T2	-31591.471	10283.466	トラバー錐
R3T3	-31628.677	10353.384	トラバー錐
R3T4	-31575.749	10294.122	トラバー錐
R3T5	-31548.819	10292.703	トラバー錐
R3T6	-31542.689	10259.953	トラバー錐

令和3年度
測量箇所：船橋市本中山一丁目78番地

委託名	本中山一丁目旧吉澤野球博物館 用地測量及び境界確定業務委託		
図面名	用地実測図 (境界確定図)		
作成年月日	令和4年2月1日		
縮尺	1:250	図面番号	
会社名	[Redacted]		
事業者名	船橋市教育委員会生涯学習部文化課		

凡例

田	コンクリート杭
⊗	金属標
⊕	鉄
□	みかげ石
⊙	計算点

測地系	世界測地系(測地成果2011)
座標系	IX系
測量年月日	令和4年1月26日
縮尺係数	0.999901
助言番号	平27関公第121号

10B04
H29LE0255-013