

サイクルポート候補地

No.1

施設名	船橋市役所（本庁舎 来庁者用駐輪場）
所在地	湊町2丁目10-25

平面図



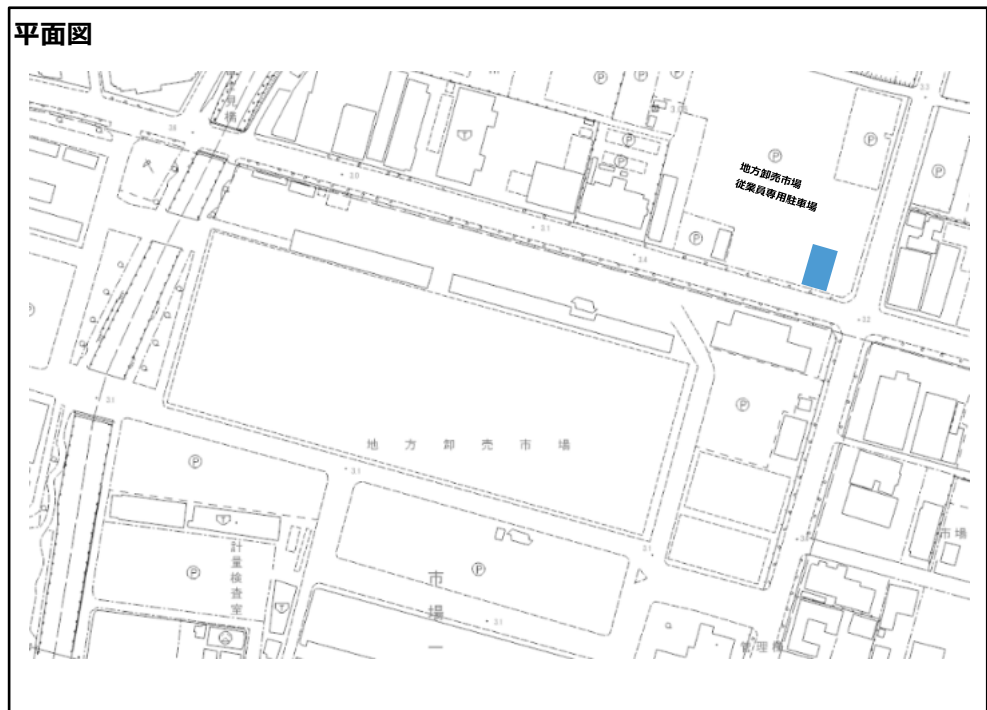
写真等




設置台数：10台

No.2

施設名	地方卸売市場（北側駐車場）
所在地	市場2丁目 2103-1



写真等



設置台数：6台

※現時点で施設管理者から求められている安全対策

- ・シェアサイクル用の出入口を新設すること。（既存フェンスの撤去が必要）
- ・サイクルポートと駐車場を物理的に区分すること。（フェンスの新設）

# サイクルポート候補地

No.3

施設名	中央公民館
所在地	本町2丁目2-5



写真等



設置台数：6台

## サイクルポート候補地

### No.4

施設名	海神公民館
所在地	海神6丁目3-36

### 平面図



### 写真等

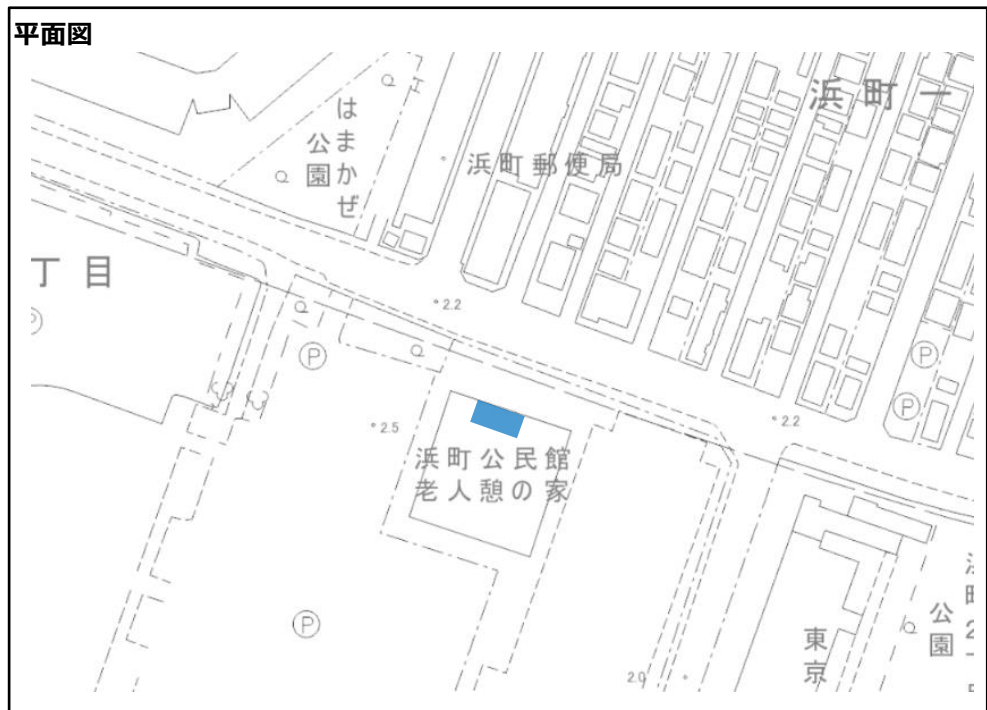


設置台数：4台

# サイクルポート候補地

No.5

施設名	浜町公民館
所在地	浜町2丁目1-15



写真等



設置台数：4台


# サイクルポート候補地

No.6

施設名	総合教育センター
所在地	東町 834 番地



写真等



設置台数：5台

# サイクルポート候補地

No.7

施設名	船橋駅第16駐輪場
所在地	—

## 平面図



## 写真等



設置台数：6台

# サイクルポート候補地

No.8

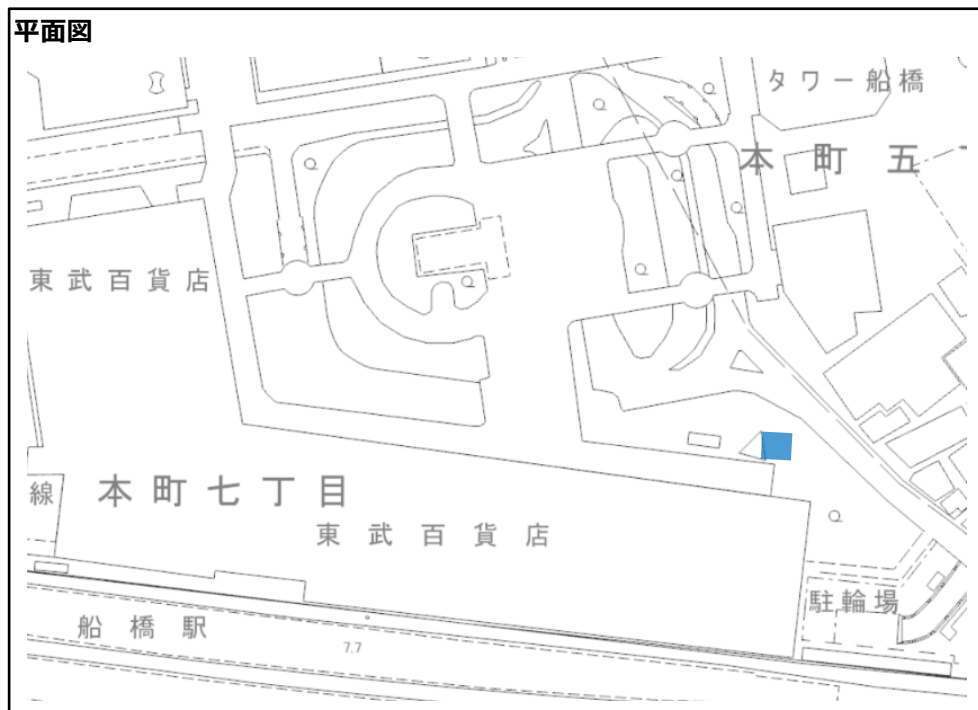
施設名	JR 船橋駅北口①
所在地	—

写真等



設置台数：6台

平面図

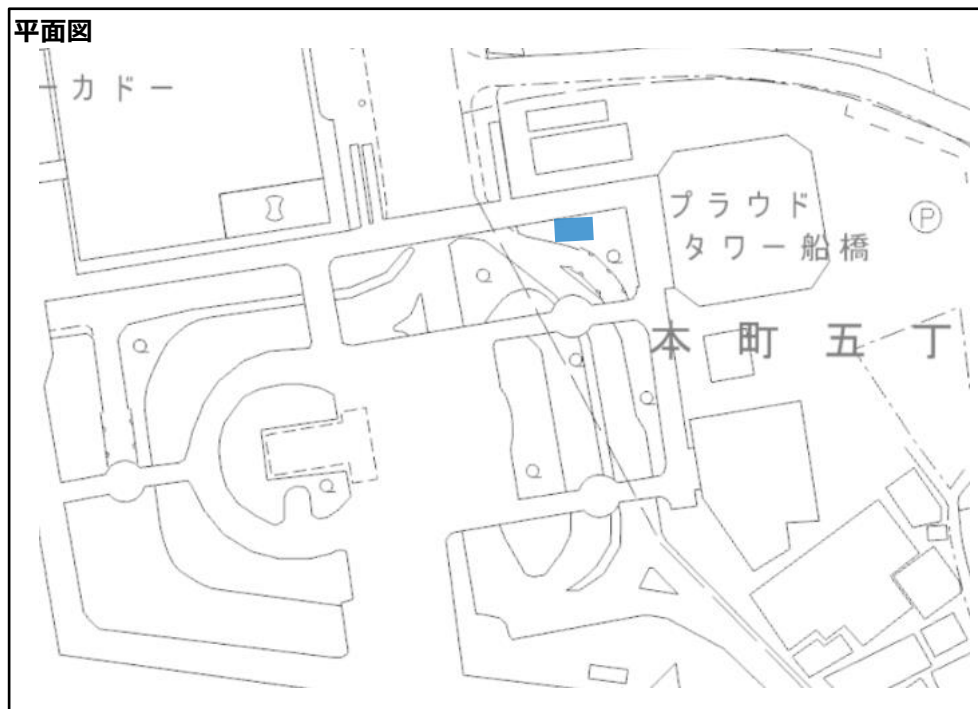




# サイクルポート候補地

No.9

施設名	JR 船橋駅北口②
所在地	—



写真等

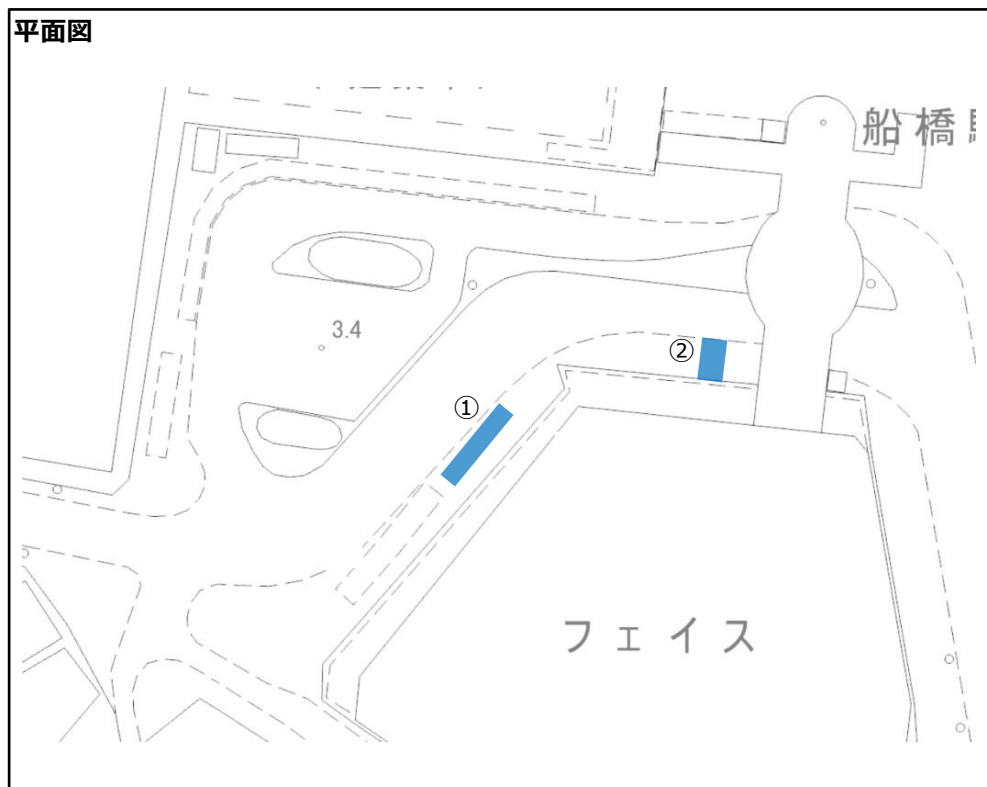


設置台数：6台

No.10、11

施設名	JR 船橋駅南口①、②
所在地	—

平面図



写真等

①



②



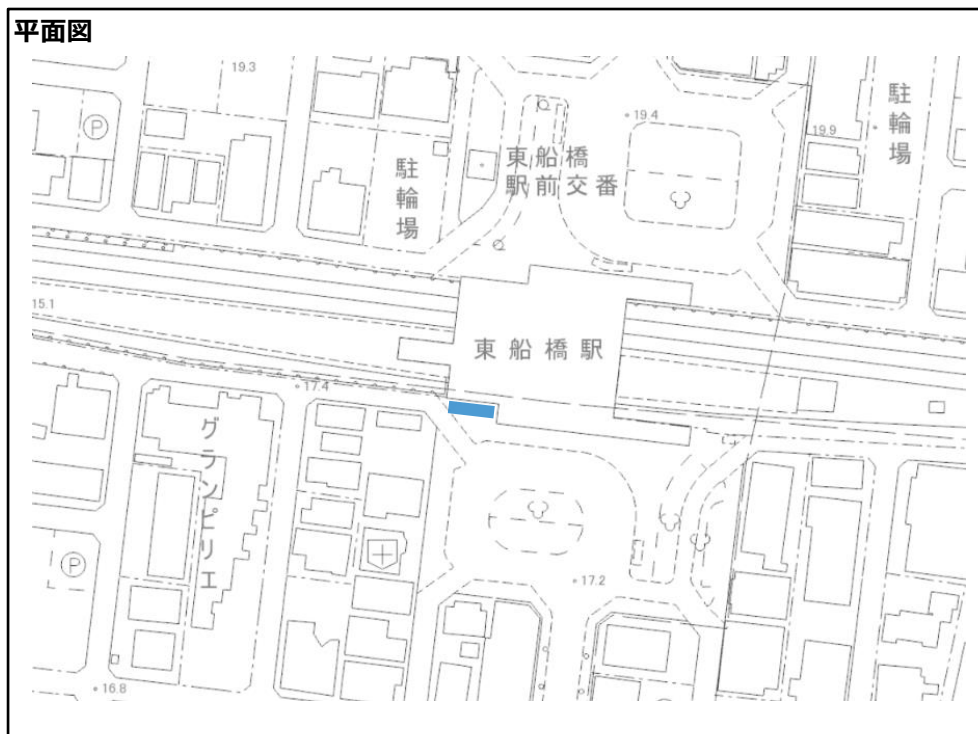
設置台数：①24台 ②6台

# サイクルポート候補地

No.12

施設名	JR 東船橋駅南口
所在地	—

## 平面図



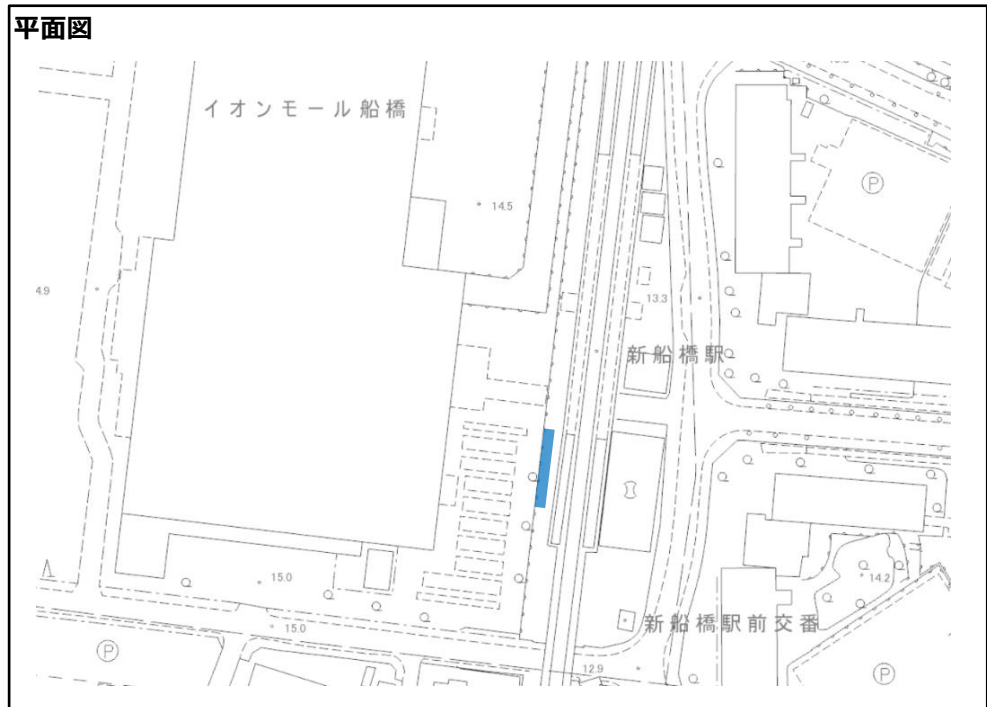
## 写真等



設置台数：8台

No.13

施設名	東武鉄道新船橋駅西口
所在地	—



写真等



設置台数：6台

# サイクルポート候補地

No.14

施設名	京成電鉄大神宮下駅
所在地	—

平面図



写真等



設置台数：8台