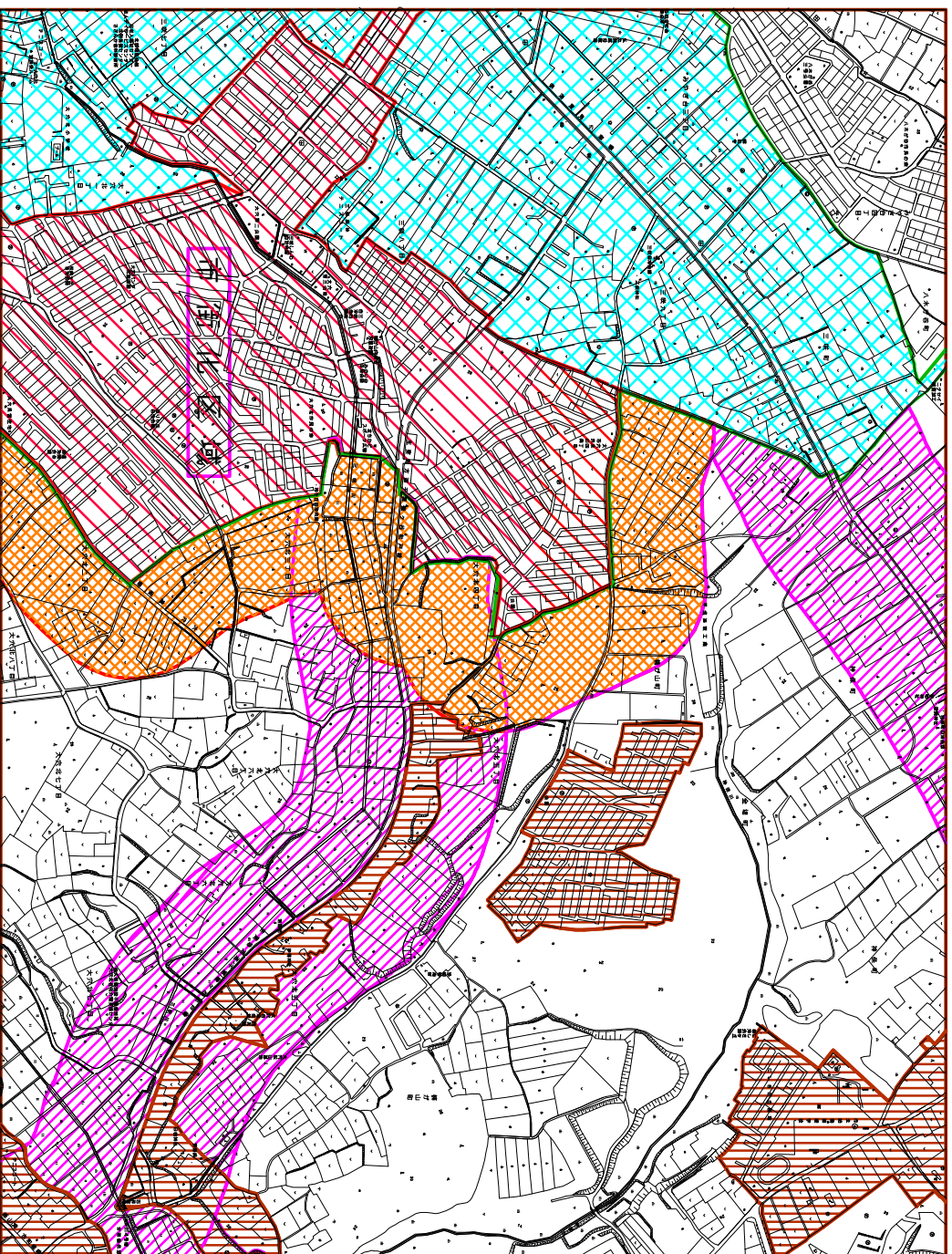









都市計画法第34条第11号に係る条例 農業振興地域内特定集落の区域（参考図）

平成20年4月1日施行



特定集落（条例第2条第5号）

市街化調整区域内の農業振興地域において、自然的社会的諸条件から一体的な日常生活圏を構成すると認められる地域として特定集落の土地の区域を以下のとおり定めた。

- (1) 半径150mの範囲内の土地の区域

 - (2) 本市の区域区分境界から半径150mの範囲内の土地の区域

 - (3) 道路の沿線から150mの範囲内にある土地の区域

 - 県道夏見小室線
 - 県道千葉鎌ヶ谷松戸線
 - 豊富・八千代線（船橋市道00-004号線）
 - 飯山満・古和釜線（船橋市道00-013号線）
- 市街化調整区域 
- 農業振興地域の区域 
- 市街化調整区域 
- 農業振興地域以外の区域 
- 市街化区域 